國防部海軍司令部演訓場域通報單

分送單位（受通報機關）	執行單位		8975、1119、3552、3546、3554、3561、04AQE	空(海)域管制範圍（演訓場域）
內政部警政署	執行目的		年度訓練	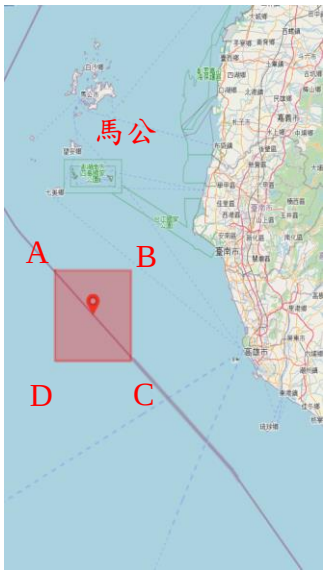
交通部民用航空局 交通部民用航空局飛航服務總臺 交通部航政司	執行時間（演訓期間）		如115年11月份靶區時段申請表	
交通部航港局 交通部航港局北部航務中心	執行/射擊地點		R-18	
交通部航港局中部航務中心	使用武器		飛機(船艦)武器射擊	
交通部航港局南部航務中心	高度起算		MSL	
交通部航港局東部航務中心	空(海)域管制範圍	座標系統	WGS 84	
基隆海岸電臺 農業部漁業署 高雄市政府海洋局 海洋委員會海巡署 海洋委員會海巡署艦隊分署 海洋委員會海巡署北部分署 海洋委員會海巡署中部分署 海洋委員會海巡署南部分署 海洋委員會海巡署東部分署 海洋委員會海巡署金馬澎分署 海洋委員會海巡署東南沙分署		對空域 對海域危險區域 （經緯度）	A：22°54’ 54” N 119°25’ 29” E B：22°54’ 54” N 119°45’ 29” E C：22°34’ 54” N 119°45’ 29” E D：22°34’ 54” N 119°25’ 29” E	陸域管制範圍（演訓場域）
		危險區域中心點	22°44’ 54” N 119°35’ 29” E	
		最小半徑	15浬(NM)	
		最大高度	25,000呎(ft)	
國家中山科學研究院 國家科學及技術委員會 國防部陸軍司令部 國防部空軍司令部 國防部憲兵指揮部	陸域管制範圍	危險區域 縣/市 （區/鄉/鎮） 道路或附近地標		
國防部軍備局 國防部全民防衛動員署 國防部參謀本部情報參謀次長室 國防部參謀本部作戰及計畫參謀次長室 國防部參謀本部訓練參謀次長室 國防部電訊發展室 國防部全民防衛動員署後備指揮部 陸軍後勤指揮部 陸軍航空特戰指揮部 海軍大氣海洋局	■對海■對空□對陸 之 ■實彈射擊□系統測試□鑑測 □涉及□海域□空域□陸域 之演訓 ■視為軍事營區之演訓場域(陸域、海域)：軍事營區安全維護條例第三條第三項、軍事演習訓練場域通報辦法及本要點。(□全民防衛動員準備法第二十七條第一項) 備註： 1. 空域另依國防、民航主管機關規定辦理。 2. 實際執行之空管範圍以飛航服務總臺所發佈為準。 3. 船隻及航空器請避開相關海、空域以策安全。 4. 臨時變更將以電話傳真通知。			
空軍作戰指揮部 臺灣港務股份有限公司	聯絡人:教準部 姜政宏中尉 自動:(07)3588-7353 軍用:784661 行動電話:0980-461000		代理人:教準部 林昱廷上尉 自動:(07)3588-7353 軍用:784661 行動電話:0976-620520	

國防部海軍司令部演訓場域通報單

分送單位（受通報機關）	執行單位		3554、3552、1119、3561、3546	空(海)域管制範圍（演訓場域）
內政部警政署	執行目的		年度訓練	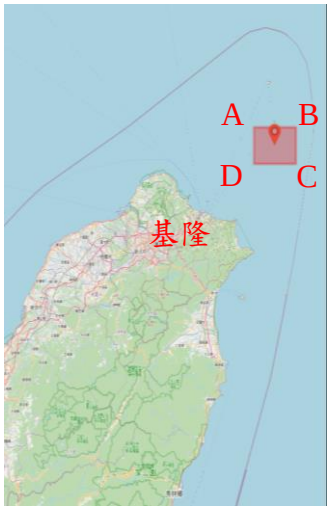
交通部民用航空局 交通部民用航空局飛航服務總臺 交通部航政司	執行時間（演訓期間）		如115年11月份靶區時段申請表	
交通部航港局 交通部航港局北部航務中心	執行/射擊地點		R-25	
交通部航港局中部航務中心	使用武器		飛機(船艦)武器射擊	
交通部航港局南部航務中心	高度起算		MSL	
交通部航港局東部航務中心	空(海)域管制範圍	座標系統	WGS 84	
基隆海岸電臺 農業部漁業署 高雄市政府海洋局 海洋委員會海巡署 海洋委員會海巡署艦隊分署 海洋委員會海巡署北部分署 海洋委員會海巡署中部分署 海洋委員會海巡署南部分署 海洋委員會海巡署東部分署 海洋委員會海巡署金馬澎分署 海洋委員會海巡署東南沙分署		對空域 對海域危險區域 （經緯度）	A：25°27’ 54” N 122°00’ 30” E B：25°27’ 54” N 122°12’ 30” E C：25°19’ 54” N 122°12’ 30” E D：25°19’ 54” N 122°00’ 30” E	陸域管制範圍（演訓場域）
海洋委員會海巡署南部分署 海洋委員會海巡署東部分署 海洋委員會海巡署金馬澎分署 海洋委員會海巡署東南沙分署		危險區域中心點	25°23’ 54” N 122°06’ 30” E	
		最小半徑	7浬(NM)	
		最大高度	4,000呎(ft)	
國家中山科學研究院 國家科學及技術委員會 國防部陸軍司令部 國防部空軍司令部 國防部憲兵指揮部	陸域管制範圍	危險區域 縣/市 （區/鄉/鎮） 道路或附近地標		
國防部軍備局 國防部全民防衛動員署 國防部參謀本部情報參謀次長室 國防部參謀本部作戰及計畫參謀次長室 國防部參謀本部訓練參謀次長室 國防部電訊發展室 國防部全民防衛動員署後備指揮部 陸軍後勤指揮部 陸軍航空特戰指揮部 海軍大氣海洋局	■對海■對空□對陸 之 ■實彈射擊□系統測試□鑑測 □涉及□海域□空域□陸域 之演訓 ■視為軍事營區之演訓場域(陸域、海域)：軍事營區安全維護條例第三條第三項、軍事演習訓練場域通報辦法及本要點。(□全民防衛動員準備法第二十七條第一項) 備註： 1. 空域另依國防、民航主管機關規定辦理。 2. 實際執行之空管範圍以飛航服務總臺所發佈為準。 3. 船隻及航空器請避開相關海、空域以策安全。 4. 臨時變更將以電話傳真通知。			
空軍作戰指揮部 臺灣港務股份有限公司	聯絡人：艦指部　梁宙斌少校 自動:(07)5830-881　軍用：782291 行動電話:0903-144221		代理人:131艦隊　陳有驊中尉 自動:(02)2428-9181　軍用:208240 行動電話:0986-066392	

國防部海軍司令部演訓場域通報單

<table>
<tr><td>分送單位
（受通報機關）</td><td colspan="2">執行單位</td><td>3546、3561、3554、3565、04AQE</td><td>空(海)域管制範圍
（演訓場域）</td></tr>
<tr><td>內政部警政署</td><td colspan="2">執行目的</td><td>年度訓練</td><td rowspan="6"> 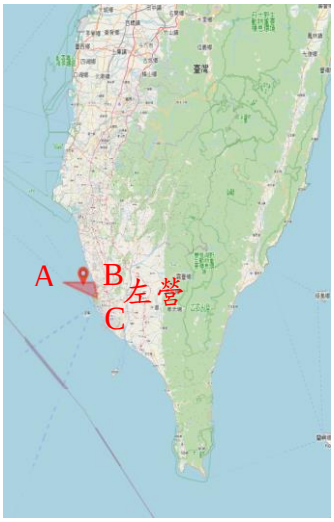
</td></tr>
<tr><td>交通部民用航空局</td><td colspan="2" rowspan="3">執行時間
（演訓期間）</td><td rowspan="3">如 115 年 11 月份靶區時段申請表</td></tr>
<tr><td>交通部民用航空局飛航服務總臺</td></tr>
<tr><td>交通部航政司</td></tr>
<tr><td>交通部航港局</td><td colspan="2" rowspan="2">執行/射擊地點</td><td rowspan="2">R-27</td></tr>
<tr><td>交通部航港局北部航務中心</td></tr>
<tr><td>交通部航港局中部航務中心</td><td colspan="2">使用武器</td><td>飛機(船艦)武器射擊</td></tr>
<tr><td>交通部航港局南部航務中心</td><td colspan="2">高度起算</td><td>MSL</td></tr>
<tr><td>交通部航港局東部航務中心</td><td rowspan="14">空(海)域管制範圍</td><td>座標系統</td><td>WGS 84</td><td rowspan="2">陸域管制範圍
（演訓場域）</td></tr>
<tr><td>基隆海岸電臺</td><td rowspan="6">對空域
對海域危險區域
（經緯度）</td><td rowspan="6">A：22°42’ 54” N
120°05’ 29” E
B：22°42’ 54” N
120°15’ 29” E
C：22°38’ 54” N
120°16’ 29” E</td></tr>
<tr><td>農業部漁業署</td></tr>
<tr><td>高雄市政府海洋局</td></tr>
<tr><td>海洋委員會海巡署</td></tr>
<tr><td>海洋委員會海巡署艦隊分署</td></tr>
<tr><td>海洋委員會海巡署北部分署</td></tr>
<tr><td>海洋委員會海巡署中部分署</td><td rowspan="6">危險區域中心點</td><td rowspan="6">22°42’ 00” N
120°12’ 00” E</td><td rowspan="13"></td></tr>
<tr><td>海洋委員會海巡署南部分署</td></tr>
<tr><td>海洋委員會海巡署東部分署</td></tr>
<tr><td>海洋委員會海巡署金馬澎分署</td></tr>
<tr><td>海洋委員會海巡署東南沙分署</td></tr>
<tr><td>國家中山科學研究院</td><td rowspan="5">陸域管制範圍</td><td rowspan="5">最小半徑</td><td rowspan="5">5 浬(NM)</td></tr>
<tr><td>國家科學及技術委員會</td></tr>
<tr><td>國防部陸軍司令部</td></tr>
<tr><td>國防部空軍司令部</td></tr>
<tr><td>國防部憲兵指揮部</td><td rowspan="5">最大高度</td><td rowspan="5">1,000 呎(ft)</td></tr>
<tr><td>國防部軍備局</td><td colspan="2" rowspan="5">危險區域
縣/市
（區/鄉/鎮）
道路或附近地標</td></tr>
<tr><td>國防部全民防衛動員署</td></tr>
<tr><td>國防部參謀本部情報參謀次長室</td></tr>
<tr><td>國防部參謀本部作戰及計畫參謀次長室</td></tr>
<tr><td>國防部參謀本部訓練參謀次長室</td></tr>
<tr><td>國防部電訊發展室</td><td colspan="3" rowspan="7">■對海■對空□對陸　之　■實彈射擊□系統測試□鑑測
□涉及□海域□空域□陸域 之演訓
■視為軍事營區之演訓場域(陸域、海域)：軍事營區安全維護條例第三條第三項、軍事演習訓練場域通報辦法及本要點。(□全民防衛動員準備法第二十七條第一項)
備註：
1. 空域另依國防、民航主管機關規定辦理。
2. 上述操演空域採協調使用，於任務期間派遣聯絡官至左營塔臺負責相關協調作業。
3. 船隻及航空器請避開相關海、空域以策安全。
4. 臨時變更將以電話傳真通知。</td></tr>
<tr><td>國防部全民防衛動員署後備指揮部</td></tr>
<tr><td>陸軍後勤指揮部</td></tr>
<tr><td>陸軍航空特戰指揮部</td></tr>
<tr><td>海軍大氣海洋局</td></tr>
<tr><td>空軍作戰指揮部</td><td colspan="2">聯絡人:教準部　姜政宏中尉
自動:(07)3588-7353　軍用:784661
行動電話:0980-461000</td><td colspan="2">代理人:教準部　林昱廷上尉
自動:(07)3588-7353　軍用:784661
行動電話:0976-620520</td></tr>
<tr><td>臺灣港務股份有限公司</td></tr>
</table>

國防部海軍司令部演訓場域通報單

<table>
<tr><td rowspan="2">分送單位
（受通報機關）</td><td colspan="2">執行單位</td><td>3554、1119</td><td>空(海)域管制範圍
（演訓場域）</td></tr>
<tr><td colspan="2">執行目的</td><td>年度訓練</td><td rowspan="8"> 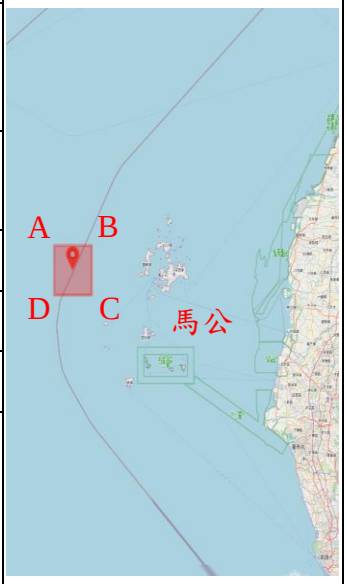
</td></tr>
<tr><td>內政部警政署</td><td colspan="2" rowspan="3">執行時間
（演訓期間）</td><td rowspan="3">如 115 年 11 月份靶區時段申請表</td></tr>
<tr><td>交通部民用航空局</td></tr>
<tr><td>交通部民用航空局飛航服務總臺</td></tr>
<tr><td>交通部航政司</td><td colspan="2" rowspan="2">執行/射擊地點</td><td rowspan="2">R-39</td></tr>
<tr><td>交通部航港局</td></tr>
<tr><td>交通部航港局北部航務中心</td><td colspan="2">使用武器</td><td>飛機(船艦)武器射擊</td></tr>
<tr><td>交通部航港局中部航務中心</td><td colspan="2">高度起算</td><td>MSL</td></tr>
<tr><td>交通部航港局南部航務中心</td><td rowspan="13">空(海)域管制範圍</td><td>座標系統</td><td>WGS 84</td><td rowspan="2">陸域管制範圍
（演訓場域）</td></tr>
<tr><td>交通部航港局東部航務中心</td><td rowspan="4">對空域
對海域危險區域
（經緯度）</td><td rowspan="4">A：23°39’ 54” N
119°05’ 29” E
B：23°39’ 54” N
119°15’ 29” E
C：23°29’ 54” N
119°15’ 29” E
D：23°29’ 54” N
119°05’ 29” E</td></tr>
<tr><td>基隆海岸電臺</td></tr>
<tr><td>農業部漁業署</td></tr>
<tr><td>高雄市政府海洋局</td></tr>
<tr><td>海洋委員會海巡署</td><td rowspan="6">危險區域中心點</td><td rowspan="6">23°34’ 54” N
119°10’ 29” E</td><td rowspan="6"></td></tr>
<tr><td>海洋委員會海巡署艦隊分署</td></tr>
<tr><td>海洋委員會海巡署北部分署</td></tr>
<tr><td>海洋委員會海巡署中部分署</td></tr>
<tr><td>海洋委員會海巡署南部分署</td></tr>
<tr><td>海洋委員會海巡署東部分署</td></tr>
<tr><td>海洋委員會海巡署金馬澎分署</td><td rowspan="2">最小半徑</td><td rowspan="2">10 浬(NM)</td></tr>
<tr><td>海洋委員會海巡署東南沙分署</td></tr>
<tr><td>國家中山科學研究院</td><td rowspan="5">陸域管制範圍</td><td rowspan="2">最大高度</td><td rowspan="2">12,000 呎(ft)</td></tr>
<tr><td>國家科學及技術委員會</td></tr>
<tr><td>國防部陸軍司令部</td><td rowspan="3">危險區域
縣/市
（區/鄉/鎮）
道路或附近地標</td><td rowspan="3"></td></tr>
<tr><td>國防部空軍司令部</td></tr>
<tr><td>國防部憲兵指揮部</td></tr>
<tr><td>國防部軍備局</td><td colspan="4" rowspan="8">■對海■對空□對陸　之　■實彈射擊□系統測試□鑑測
□涉及□海域□空域□陸域 之演訓
■視為軍事營區之演訓場域(陸域、海域)：軍事營區安全維護條例第三條第三項、軍事演習訓練場域通報辦法及本要點。(□全民防衛動員準備法第二十七條第一項)
備註：
1. 空域另依國防、民航主管機關規定辦理。
2. 實際執行之空管範圍以飛航服務總臺所發佈為準。
3. 船隻及航空器請避開相關海、空域以策安全。
4. 臨時變更將以電話傳真通知。</td></tr>
<tr><td>國防部全民防衛動員署</td></tr>
<tr><td>國防部參謀本部情報參謀次長室</td></tr>
<tr><td>國防部參謀本部作戰及計畫參謀次長室</td></tr>
<tr><td>國防部參謀本部訓練參謀次長室</td></tr>
<tr><td>國防部電訊發展室</td></tr>
<tr><td>國防部全民防衛動員署後備指揮部</td></tr>
<tr><td>陸軍後勤指揮部</td></tr>
<tr><td>陸軍航空特戰指揮部</td></tr>
<tr><td>海軍大氣海洋局</td></tr>
<tr><td>空軍作戰指揮部</td><td colspan="2" rowspan="2">聯絡人: 艦指部　梁宙斌少校
自動:(07)5830-881　軍用：782291
行動電話:0903-144221</td><td colspan="2" rowspan="2">代理人:146 艦隊　張琪鈁中尉
自動:(06)9212-765　軍用:914921
行動電話:0980-333012</td></tr>
<tr><td>臺灣港務股份有限公司</td></tr>
</table>

國防部海軍司令部115年11月份靶區時段申請表

日期	靶區	R-18	R-25	R-27	R-39	備註
	星期	申請時間	申請時間	申請時間	申請時間	
01	日					
02	一	0800-1700	0700-1700	0800-1700	0700-1700	
03	二	0800-1700	0700-1700	0800-1700	0700-1700	
04	三	0800-1700	0700-1700	0800-1700	0700-1700	
05	四	0800-1700	0700-1700	0800-1700	0700-1700	
06	五	0800-1700	0700-1700	0800-1700	0700-1700	
07	六					
08	日					
09	一	0800-1700	0700-1700	0800-1700	0700-1700	
10	二	0800-1700	0700-1700	0800-1700	0700-1700	
11	三	0800-1700	0700-1700	0800-1700	0700-1700	
12	四	0800-1700	0700-1700	0800-1700	0700-1700	
13	五	0800-1700	0700-1700	0800-1700	0700-1700	
14	六					
15	日					
16	一	0800-1700	0700-1700	0800-1700	0700-1700	
17	二	0800-1700	0700-1700	0800-1700	0700-1700	
18	三	0800-1700	0700-1700	0800-1700	0700-1700	
19	四	0800-1700	0700-1700	0800-1700	0700-1700	
20	五	0800-1700	0700-1700	0800-1700	0700-1700	
21	六					
22	日					
23	一	0800-1700	0700-1700	0800-1700	0700-1700	
24	二	0800-1700	0700-1700	0800-1700	0700-1700	
25	三	0800-1700	0700-1700	0800-1700	0700-1700	
26	四	0800-1700	0700-1700	0800-1700	0700-1700	
27	五	0800-1700	0700-1700	0800-1700	0700-1700	
28	六					
29	日					
30	一	0800-1700	0700-1700	0800-1700	0700-1700	