




「璨樹」颱風 高雄市災害應變中心 第2次工作會議



會議程序

一

颱風最新動態與情資研判分析



二

各單位工作報告




三

與區公所視訊



四

臨時動議



五

指揮官裁示





颱風最新動態與情資研判分析



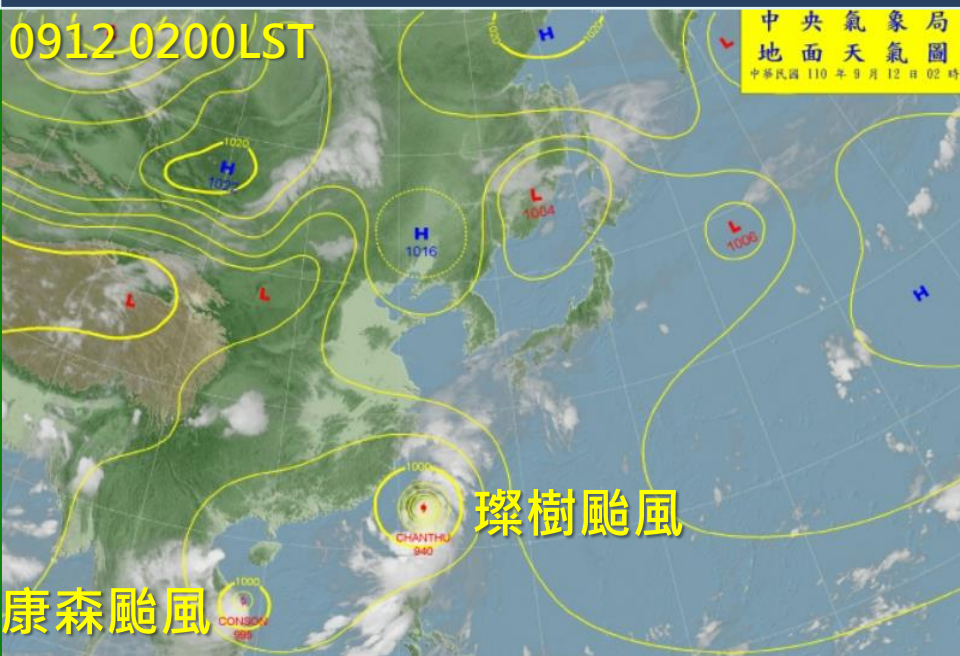
颱風最新動態 與 情資研判分析



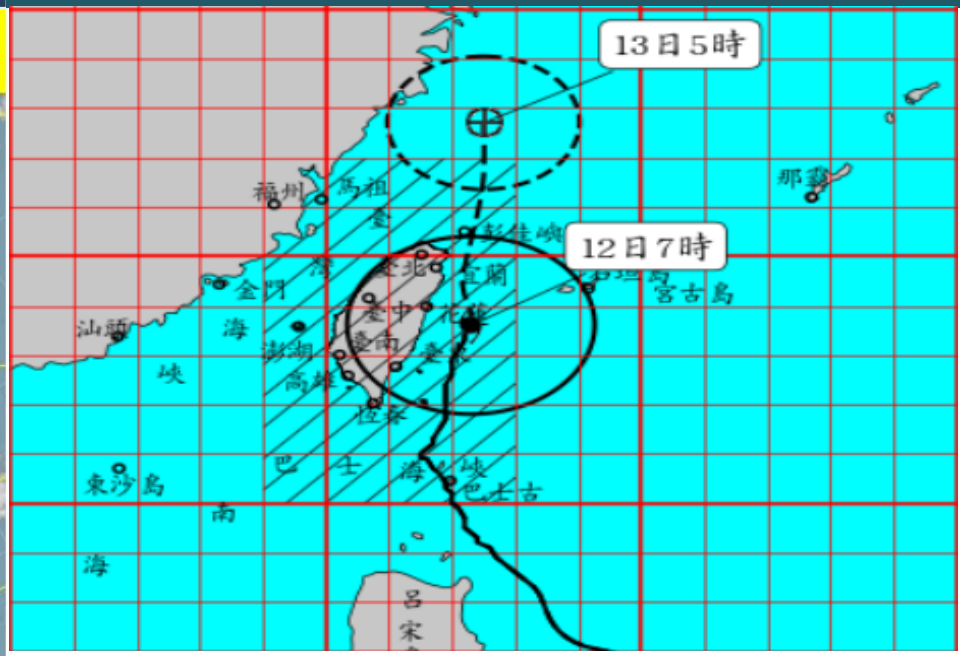
颱風基本資料

中度颱風璨樹（中心氣壓940百帕）12日07時中心位於北緯23.6度，東經122.3度，即在花蓮東南東方約80公里之海面，以時速20公里向北移動，近中心最大風速每秒45公尺，瞬間最大陣風每秒55公尺，七級風暴風半徑200公里，十級風暴風半徑60公里。

地面天氣圖



海上陸上颱風警報圖

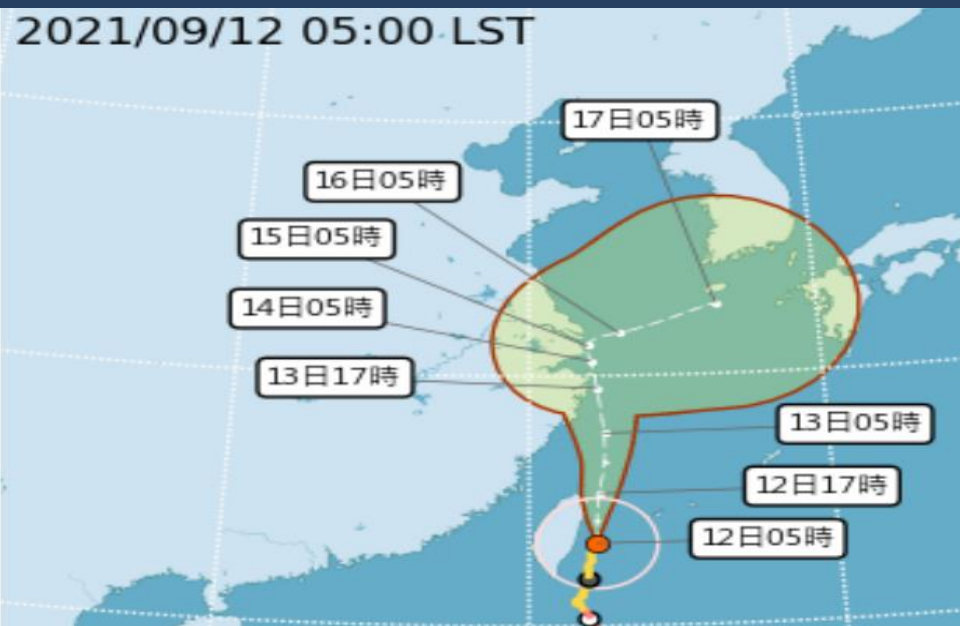




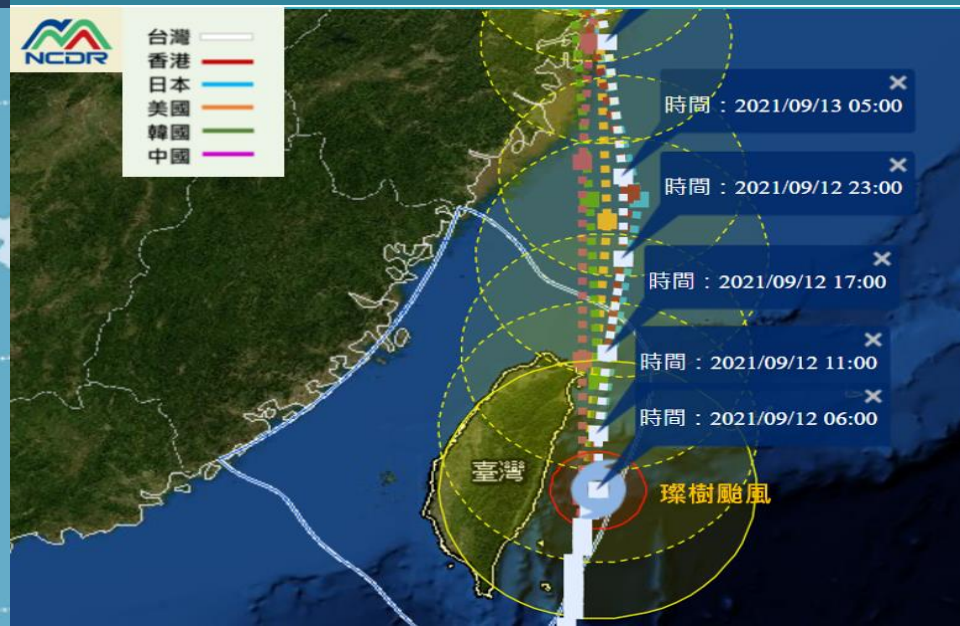
颱風強度、路徑預測

璨樹颱風目前中心在花蓮東南方海面，向北移動，其暴風圈已籠罩臺灣各地區，東部及東北部地區風雨持續，沿海風浪明顯偏大，易有長浪發生，請嚴加戒備及防颱(汛)整備，以減少災損發生，請密切注意颱風未來發展與動態。

中央氣象局路徑預測圖



各國氣象單位路徑預測圖

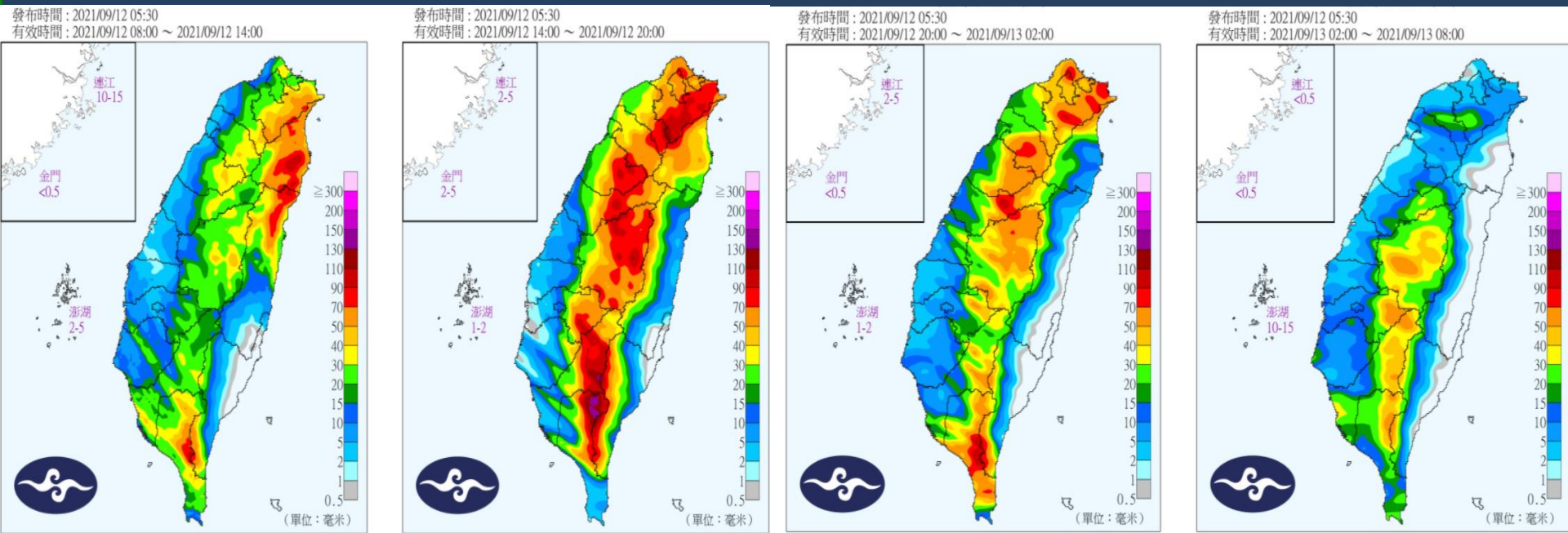




對高雄市影響

今（12）日受璨樹颱風影響，為陣雨或雷雨天氣，沿海地區有長浪發生。高雄地區風雨漸增，山區因地形效應影響，有局部大雨或豪雨，12日晚間颱風逐漸遠離，惟高雄地區仍有短暫陣雨或雷雨天氣，請多加注意。

氣象局 24小時定量降水預報





對於高雄市影響



風力預測

風力預測

發布時間：12日07時

預測12日07時至12日12時

各地可能出現

最大平均風力與陣風

臺北市	5-6
新北市	G 7-8
桃園市	G 8-9
新竹市	G 4-5
新竹縣	G 3-4
苗栗縣	G 5-6

基隆市	4-5
宜蘭縣	G 6-7 陣6-7
花蓮縣	G 5-6 陣7-8

臺中市	G 3-4
彰化縣	G 3-4
南投縣	G 3-4
雲林縣	G 3-4
澎湖縣	X

嘉義市	G 3-4
嘉義縣	G 3-4
臺南市	G 4-5
高雄市	G 7-8
屏東縣	G 6-7 陣8-9

臺東縣	7-8 陣6-7
蘭嶼綠島	G 10-11 陣9-10
恆春半島	G 9-10 陣8-9



12日08時至13日08時 24小時雨量預測

平地

山區

80-150 毫米

200-340 毫米

X：表此時段該區域未列入警戒區域

風力預測

發布時間：12日07時

預測12日12時至12日18時

各地可能出現

最大平均風力與陣風

臺北市	5-6
新北市	G 7-8 陣8-9
桃園市	G 8-10 陣10-11
新竹市	G 4-5 陣5-6
新竹縣	G 3-4 陣5-6
苗栗縣	G 5-6 陣6-7

基隆市	4-5 陣6-7
宜蘭縣	G 6-7 陣8-9
花蓮縣	G 6-7 陣8-9

臺中市	G 3-4 陣4-5
彰化縣	G 3-4 陣4-5
南投縣	G 3-4 陣4-5
雲林縣	G 3-4 陣4-5
澎湖縣	X

嘉義市	G 3-4
嘉義縣	G 3-4 陣4-5
臺南市	G 5-6
高雄市	G 7-8
屏東縣	G 8-9

臺東縣	G 8-9
蘭嶼綠島	G 10-11
恆春半島	G 8-9



11日00時至13日24時 總雨量預測

平地

山區

100-200 毫米

200-400 毫米

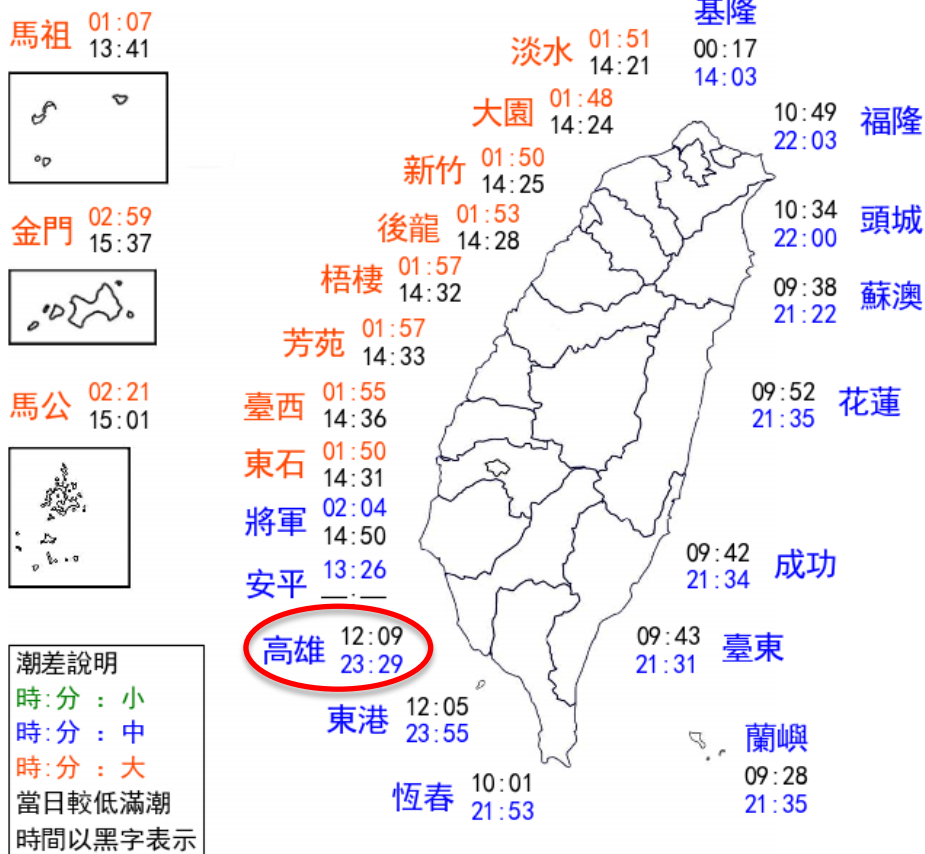
X：表此時段該區域未列入警戒區域



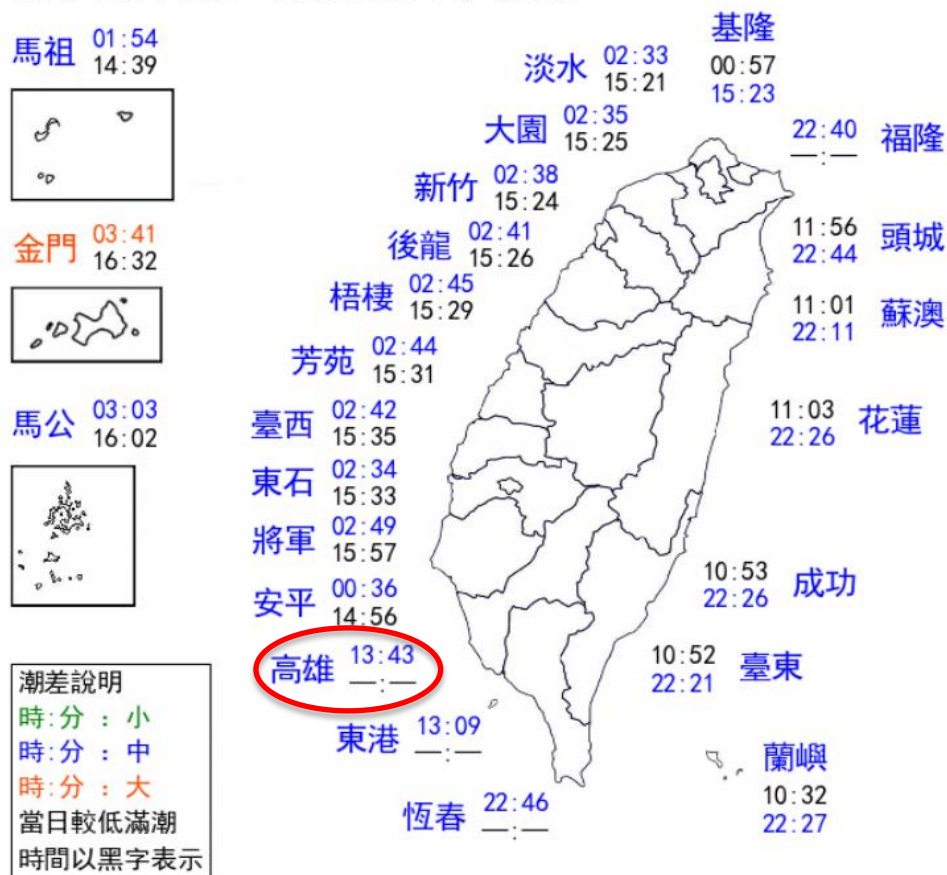
潮汐預報



中央氣象局 滿潮預報圖
2021年9月12日 (農曆8月6日) 滿潮



中央氣象局 滿潮預報圖
2021年9月13日 (農曆8月7日) 滿潮



潮差說明
 時:分 : 小
 時:分 : 中
 時:分 : 大
 當日較低滿潮
 時間以黑字表示

潮差說明
 時:分 : 小
 時:分 : 中
 時:分 : 大
 當日較低滿潮
 時間以黑字表示






各單位工作報告



各單位工作報告



各單位工作報告



災害防救辦公室 報告



「璨樹」颱風第一次工作會議管制事項計有16項，各相關單位均已辦理完畢，建請解除列管。

璨樹颱風第一次工作會議主席指示事項辦理情形管制表

編號	指示事項	辦理機關	辦理情形	管考情形
1	請消防局務必落實各項防汛裝備器材整備及救災戰力部署。	消防局	遵照指示辦理。	解管
2	請環保局務必對易淹水地區之排水口加強落葉與垃圾清除。	環保局	環保局持續加強排水口巡檢並預排颱風期間人力，即時清理道路洩水孔及處理相關災種緊急應變事項。	解管
3	請水利局確保所有抽水機組零故障，並預備充足沙包，確保各地區水門、抽水站、截流站及抽水機組運作正常。	水利局	本局已針對轄內82處抽水站設備完成測試運轉，並備妥太空包、沙包及防水擋板等防汛備料。	解管
4	請民政局、原民會及區公所隨時掌握土石流紅黃色警戒發布情形，並請社會局、警察局及消防局及時協同執行避難疏散及收容安置工作。	民政局原民會各區公所	<p>民政局-已請各區公所隨時掌握土石流紅黃色警戒發布情形，於必要時執行疏散、撤離機制。</p> <p>原民會-監看農委會水土保持局土石流防災資訊網，一旦發布土石流紅黃色警戒，即聯絡區公所執行撤離疏散及收容等相關工作。</p> <p>兵役處-對於各區公所需申請兵力救災及市民疏散安置，即時通報聯繫軍方支援。</p> <p>需申請兵力救災及市民疏散安置，即時通報聯繫軍方支援。</p>	解管

5	請新聞局加強宣導市民朋友隨時注意颱風動態，避免前往山區、河川及海邊進行釣魚、衝浪及戲水等戶外活動。	新聞局	本局持續運用轄內有線電視跑馬燈高雄一百FB、高市府Line官方帳號高雄廣播電台等通路，告知市民注意璨樹颱風動態，避免進行戶外活動。	解管
6	請工務局、環保局針對災後市容復原工作，尤其綠園道部分，務必加速完成。	工務局 環保局	工務局-遵照辦理。 環保局-會加速市容復原工作。	解管
7	請海洋局、衛生局留意海外船隻安全及船員安置事宜，必要時安排入住防疫旅館。	海洋局 衛生局	<p>海洋局-透過漁業公會及漁業廣播電台宣導海外作業漁船注意避風安全；另本市遠洋漁船目前檢疫中計有5艘，留船檢疫人員總計56人，其餘人員已至防疫旅館檢疫中。另已先請漁船業者預擬”遠洋漁船移泊避風及船員移動至岸置防颱檢疫處所申請書”，倘指揮官下令漁船上船員需上岸避風時，每艘船除必要人員留守外，其餘人員移至岸上</p> <p>衛生局-針對需緊急安置入境的外籍船員、漁工，將持續協助派防疫巴士或計程車移送防疫旅館安置。</p>	解管

8	請水利局水情中心持續開設，並請簡任官進駐監控水情。	水利局	本局由簡任主任秘書進駐水情中心。	解管
9	請民政局通報具有地下室之大樓或房屋，以利民眾提早安裝防水閘門或堆置沙包，減少民眾財產損失。	民政局	本局利用民政局防災群組，請各區公所通知里長利用廣播宣導住家及大樓地下室易淹水地區之居民，向區公所領取沙包使用，及提早防水閘門之架設等事宜。	解管

10

請各局處巡查轄管工程工地之施工圍籬、鷹架及相關設備設施，並加強固定或搬移作業，另對大型廣告物或大型行道樹枝葉等易受強風吹落之懸掛物品，進行固定、拆除或修剪作業，避免掉落危及路人與車輛；轄管工地亦要避免積淹水災情發生。

各局處

水利局-各在建工程依防汛計畫已完成人員、設備、器材等檢查作業。

海洋局-業已要求本局7案在建工程施工廠商確依指示辦理，包含施工圍籬、鷹架、施工材料固定，施工機具撤離低窪臨水區域、清理工地排水系統，抽水機組預備。工程人員亦加強巡查。

衛生局-目前日照工程進行中，戶外部份有2處：1.興仁國中，本案委請新工處代辦，目前電梯工程執行中，新工處今天下午已至現場巡檢。2.鼓山區舊中山國小仁愛樓，執行耐震補強，目前執行地下及地上1樓，旁有圍籬，營造廠商已加強固定及防颱準備。

民政局-已通知各區公所巡查轄內施工及加強防颱應變措施，有災情通報權管機關及務必登錄Emic系統。消防局-遵照指示辦理。

工務局-遵照辦理。

兵役處-遵照辦理。

社會局-遵照辦理，針對權管各社福單位及場館，持續加強防災準備。

解管

10

請各局處巡查轄管工程工地之施工圍籬、鷹架及相關設備設施，並加強固定或搬移作業，另對大型廣告物或大型行道樹枝葉等易受強風吹落之懸掛物品，進行固定、拆除或修剪作業，避免掉落危及路人與車輛轄管工地亦要避免積淹水災情發生。

各局處

捷運局-捷運輕軌工區相關施工圍籬、鷹架等設施皆已加固。

教育局-今天(9/10)已函文通知本市學校加強施工中工區相關防災措施及防颱因應對策，要求所轄管工地施工圍籬、支撐架、鷹架、防護網、告示牌等臨時構造物應加強牢固，並強化緊急應變聯絡機制。

農業局-已要求施工廠商針對在建工程做好工地臨時排水及安全防護等設施。

經發局

本局已通知本洲產業園區、和發產業園區、仁大工業區、林園工業區、臨海工業區、大發(鳳山)工業區、永安工業區、經濟部加工出口區(楠梓園區)、經濟部加工出口區(高雄園區)、南部科學工業園區-高雄園區多加留意。

截至目前，新興第一、鼓山第三及阿蓮第一等3處公有市場設施改善工程，已請施工廠商提前作好防颱豪雨準備。

警察局-遵照辦理。通報各外勤單位加強巡視所屬工地之圍籬、鷹架及相關設備並要求廠商牢固，以避免掉落危及路人與車輛安全。

解管


11	<p>請交通局提早完成開放停車空間，方便民眾於颱風期間停車需求，並與民政局掌握災害潛勢地區民眾疏散撤離作業，隨時備妥交通工具以利疏運。</p>	<p>交通局</p>	<p>交通局已公告臨時停車處所326處，計10,874停車位。將密切注意颱風動態，必要時於市府宣布停班停課前即提早開放臨時停車處所，方便民眾於颱風期間停車需求。另倘收到民政局通知，將立即請開口契約廠商派遣大型巴士協助疏散撤離作業。</p>	<p>解管</p>
12	<p>請各局處及區公所務必提高警覺，對於災情即時查報與處置。</p>	<p>各局處各區公所</p>	<p>水利局-本局持續進行災情監控，並即時通報及登錄EMIC系統追蹤處置情形。 民政局-已通知區公所辦理災情查報時，務必登錄Emic系統，及時處理災情或通報相關權管機關處置。 衛生局-已通知業管機構做好防颱準備及查報災情，並派員進駐應變中心應變處置。 經發局-遵照辦理。 教育局-遵照辦理。 社會局-遵照辦理。 原民會-隨時注意及聯繫區公所及地方相關LINE群組與EMIC系統災情填報內容 兵役處-對於各區公所需申請兵力救災及市民疏散安置，即時通報聯繫軍方支援 警察局-遵照辦理，通報各外勤單位務必提高警覺，對於各類災情應即時查報與處置。 交通局-本局持續進行災情監控，並即時通報及登錄EMIC系統追蹤處置情形。</p>	<p>解管</p>

13	人事處請密切留意天氣狀況，適時發布本市停止上班上課訊息。	人事處	遵照辦理	解管
14	請交通局及捷運局對渡輪、捷運、輕軌之運行，做好強陣風因應準備，確保行駛安全。	交通局 捷運局	<p>交通局-本局已請高捷公司依規，行控中心於颱風來襲期間與中央氣象局高雄氣象站保持聯繫確認風速，以評估颱風可能造成列車服務的影響，預先採取相關應變及調度，並依高捷公司「行車規章」及「行車運轉作業程序-強風處理作業」規定，於風速超過一定強度時調整列車運轉模式或高架、地面段停駛。</p> <p>輪船公司已完成防颱相關工作。</p> <p>捷運局-已請高捷公司依營運SOP規定運行，以確保行車安全。</p>	解管

15	請工務局針對行道樹及綠園道的新植樹栽，加固作業多加費心。	工務局	工務局遵照辦理。	解管
16	山區應慎防坍方、落石及土石流，請水利局、工務局、公路總局第三區養護工程處密切注意本市道路及台20（南橫公路）（明霸克露便橋）、台27（六龜）、台28（六龜）、台29（那瑪夏）等山區道路是否有預警性封閉或中斷情形，應將資訊知會新聞局發布新聞告知用路人。	水利局 工務局	工務局遵照辦理。 水利局-本局針對山區雨勢及土石流警戒資訊持續進行監控，並依標準作業程序進行通報疏散撤離作業。	解管



各單位工作報告



消防局報告

山區通訊測試

- 本局已完成六龜、甲仙、桃源、茂林、那瑪夏等偏鄉區公所及所轄山區分隊通訊測試。
- 衛星電話及無線電測試均正常。

最速件 高雄市政府「THURAYA 手持式衛星行動電話」測試紀錄表 (璨樹颱風請各單位準備防汛加強聯繫通報)							
檢測機關單位：高雄市政府消防局			檢測日期：110.9.11(如下檢測時間)				
檢測人(職稱姓名)：陳秉豐			檢測人聯絡電話/手機：07-8128111#3005				
檢測設備名稱：THURAYA 手持式衛星行動電話			檢測設備號碼/代碼：8821644461526				
※以下測試依各機關依測試分組表兩兩互測或自行測試彙整							
項次	受測單位 橫向機關/ 鄉鎮市區別/ 村里部落派出所	受測單位 設備 號碼/代碼	受測人 職稱 姓名	受測人 連絡電話	檢測 時間	檢測 結果	備註
1	甲仙區公所	8821644461552	課員 陳育慶	6753893 6751002#17 0922-077006	0950	<input checked="" type="checkbox"/> 正常 <input type="checkbox"/> 異常	一組偏鄉： 山區與六 龜互測
2	六龜區公所	8821644461551	課員 葉韋伶	6892100#31 0928-687298	0950	<input checked="" type="checkbox"/> 正常 <input type="checkbox"/> 異常	
3	桃源區公所	8821644461556	課員 賴建戎	6861132#117 0921-687319	1005	<input checked="" type="checkbox"/> 正常 <input type="checkbox"/> 異常	二組原鄉： 原區、茂林 與那瑪夏 三方互測
4	茂林區公所	8821644461124	技士 林秋梅	6801045#237 0981-494205	1005	<input checked="" type="checkbox"/> 正常 <input type="checkbox"/> 異常	
5	那瑪夏區公所	8821644461557	里幹事 周志平	6701001#152 0978-335190	1025	<input checked="" type="checkbox"/> 正常 <input type="checkbox"/> 異常	
測試人(彙整填報)：股長陳秉豐			單位主管核章：				
承辦人簽章： 			核章： 				

填表說明：
 1. 「檢測結果」欄：若檢測結果為異常者，請於備註欄填寫故障原因；若「防救災緊急通訊系統測試紀錄表」不敷使用，請自行列印。
 2. 請各機關依測試分組表兩兩互測互測測試紀錄彙整。
 3. 請貴機關針對所轄管 THURAYA 衛星行動電話進行測試，並將測試紀錄於通報規定時間內回傳至高雄市政府消防局(傳真請註明災管科)(災管科電話：8128111#3005；傳真請傳災管科 FAX：8126772)。
 4. 倘故障報修請洽中華電信股份有限公司國際電信分公司枋山通訊中心 0800-080315(或林俊伸工程師 07-3446651, 或 09-8781125)。

緊急、災害通報專用無線電系統(偏鄉無線電)測試紀錄表 (縣【市】對鄉【鎮、區】及鄉【鎮、區】對村【里】)						
縣、市別：高雄市			測試日期：110.09.11			
測試人：謝東憲、洪哲廷			連絡電話：07-8128111#6205、6206			
項次	縣市鄉鎮市區	無線電代號(攜帶式天線)	對方姓名	測試時間	測試結果	備註
1	甲仙區公所	無	陳育慶	19:17	<input checked="" type="checkbox"/> 正常 <input type="checkbox"/> 異常	
2	那瑪夏區公所	無	周志平	19:18	<input checked="" type="checkbox"/> 正常 <input type="checkbox"/> 異常	
3	六龜區公所	無	葉韋伶	19:19	<input checked="" type="checkbox"/> 正常 <input type="checkbox"/> 異常	
4	茂林區公所	無	藍馨	19:20	<input checked="" type="checkbox"/> 正常 <input type="checkbox"/> 異常	
5	桃源區公所	無	賴建戎	19:25	<input checked="" type="checkbox"/> 正常 <input type="checkbox"/> 異常	
6					<input type="checkbox"/> 正常 <input type="checkbox"/> 異常	
7					<input type="checkbox"/> 正常 <input type="checkbox"/> 異常	
8					<input type="checkbox"/> 正常 <input type="checkbox"/> 異常	
9					<input type="checkbox"/> 正常 <input type="checkbox"/> 異常	
10					<input type="checkbox"/> 正常 <input type="checkbox"/> 異常	
11					<input type="checkbox"/> 正常 <input type="checkbox"/> 異常	
12					<input type="checkbox"/> 正常 <input type="checkbox"/> 異常	
13					<input type="checkbox"/> 正常 <input type="checkbox"/> 異常	
14					<input type="checkbox"/> 正常 <input type="checkbox"/> 異常	
15					<input type="checkbox"/> 正常 <input type="checkbox"/> 異常	
16					<input type="checkbox"/> 正常 <input type="checkbox"/> 異常	
17					<input type="checkbox"/> 正常 <input type="checkbox"/> 異常	
18					<input type="checkbox"/> 正常 <input type="checkbox"/> 異常	
填報人核章： 			單位主管核章： 			

宣 導 查 報 救 災

■ 持續針對本市山區、海岸、漁港及低窪易淹水地區防災宣導、災情查報等防救災工作執行成果如下：

資料統計至9月12日6時0分止

	消防人員(人)	義消(人)	消防車輛(次)	災害搶救(次)	災情查報(次)	宣導勤務(次)	救出人數(人)
累計	397	0	209	0	145	63	0

★ 自本次應變中心成立截至目前為止，本局未接獲需救助案件。



各單位工作報告



水利局報告




抽水站運作情形(截至 08:00)

抽水站84
處 (含截流站
)


- ✓ 無明顯降雨，尚未起抽
- ✓ 操作人員均已待命
- ✓ 持續測試運轉



旗山區溪洲抽水站



鹽埕區七賢抽水站



楠梓區右昌抽水站



滯洪池運作情形(截至08:00)

本市自設滯洪池326.6萬噸

行政區	地點	基準水位 (M)	滿水位 (M)	內水位 (M)	總滯洪量 (萬噸)	目前滯洪量 (萬噸)	滯洪率 (%)	現況
岡山區	典寶溪A區	2.2	5.5	2.2	43	0	0	排空待命
	典寶溪B區	1.55	5.5	1.55	105	0	0	排空待命
	典寶溪D區	0.9	5.5	0.9	25	0	0	排空待命
	前峰子	6.9	10.6	6.9	37.5	0	0	排空待命
永安區	永安	1.75	6	1.75	17	0	0	排空待命
仁武區	獅龍溪	12.65	18.25	12.65	20	0	0	排空待命
	北屋	6.6	9	6.6	2.8	0	0	排空待命
	八卦里	7.9	9.8	7.9	1.5	0	0	排空待命
鼓山區	柴山	1.6	3	1.6	6.5	0	0	排空待命
三民區	本安	4.73	5.63	4.73	0.8	0	0	排空待命
	本和里	1.35	6.75	1.35	11	0	0	排空待命
	寶業里	6.9	10.3	6.9	10	0	0	排空待命
	十全	-1.4	6.0	-1.4	6	0	0	排空待命
大寮區	山仔頂	9	14	9	22.5	0	0	排空待命
鳥松區	鳳山圳	9.25	13.5	9.25	18	0	0	排空待命



獅龍溪滯洪池



典寶A滯洪池

● 15座滯洪池已排空待命





蓄水設施及閘門運作情形(截至08:00)

其他蓄洪設施							
地點	行政區	現況水位 (高程-m)	預備滯 洪水位	最大滯 洪量 (萬噸)	目前 滯洪 量	滯洪 率(%)	現況
美濃湖	美濃區	48.8	48.8	65	0	0	排空待命
蓮池潭	左營區	8.3	8.3	28	0	0	排空待命
金獅湖	三民區	6.3	6.3	15	0	0	排空待命
澄清湖	鳥松區	16.54	17.4	263	133	50.57	預留130萬噸

地點	行政區	共榮橋水位 (高程-m)	警戒水位	關閉水位	閘門
竹子門電廠閘門	美濃區	49.65	51.6	52.5	開啟





觀音湖進出流操作(截至08:00)

引水入觀音湖，減少下游排水負擔



內埤閘門修復完成



外埤閘門修復完成



內埤引水閘門修復完成，河道淤土清除，利引水入內埤

操作模式：

- ◆ 平時內外閘門打開放水，增加滯洪量。
- ◆ 豪雨期間，打開引水閘門，關閉外埤閘門，開始滯洪。



移動式抽水機預佈情形(截至08:00)

已預佈**125**台

鹽埕區、旗津區、永安區、彌陀區、
岡山區及大寮區等**22**區

水利署支援**5**台


田寮區月世界**2**台、岡山區嘉興水閘門**2**
台、彌陀區東四抽水站**1**台



岡山區嘉峰路



鹽埕區海音中
心



彌陀區東四站

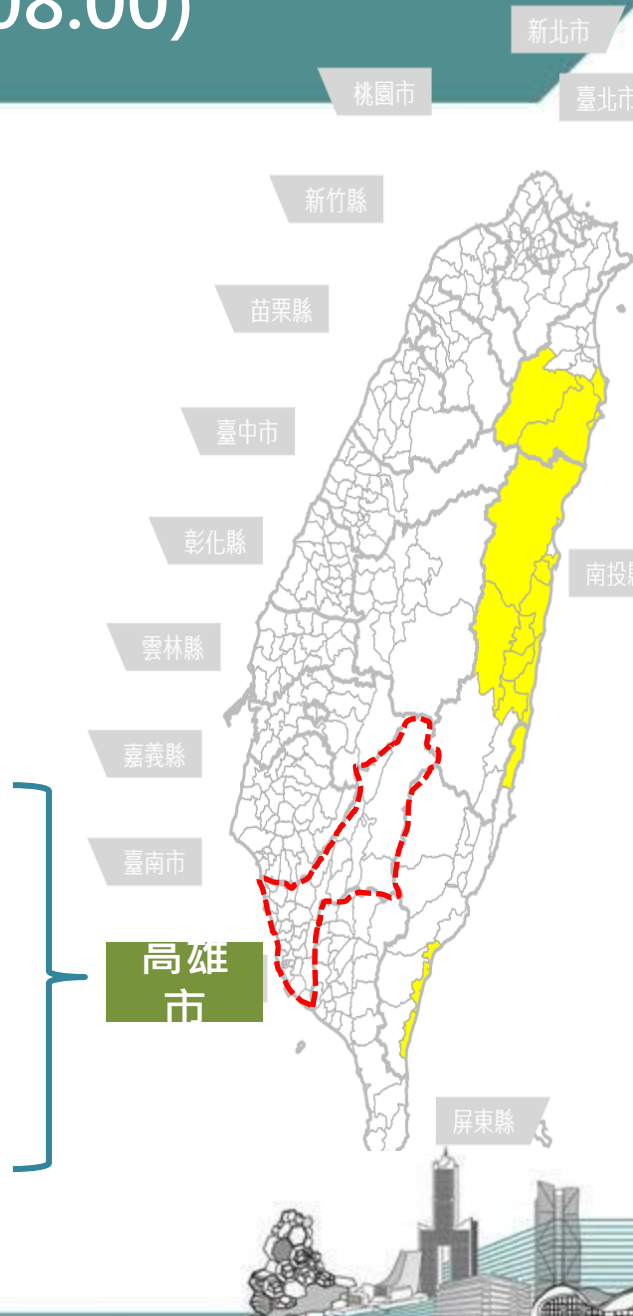


災情與警戒(截至08:00)

積淹水災情：0 件

無土石流黃、紅警戒

無大規模崩塌警戒





各單位工作報告



環保局報告



大綱

- 壹、應變中心指示事項辦理情形
- 貳、溝渠清疏
- 參、洩水孔巡檢及雜物清除
- 肆、災情處理

壹、應變中心指示事項辦理情形

110年9月10日第一次工作會議主席指示事項辦理情形

- 一、請環保局務必對易淹水地區之排水口加強落葉與垃圾清除。
- 二、請工務局、環保局針對災後市容復原工作，尤其綠園道部分，務必加速完成。

辦理情形：

- 一、環保局持續加強側溝洩水孔垃圾雜物之清除，並預排人力處理緊急應變事項。
- 二、已通令各區清潔隊，於災後加速市容復原工作。

貳、溝渠清疏

- 一、持續巡檢190處列管積淹水路段。
- 二、此次強颱，加派人力作業，9日至11日共動員808人次，完成側溝清疏長度34.6公里，清疏量193公噸。



參、洩水孔巡檢及雜物清除

一、9日至11日派員巡檢及排除洩水孔的雜物及垃圾，3日共計清理29,806處，動員3,285人次。



二、全市各區隊今（12）日已排定應變人力710人次，隨時待命，即時清理道路洩水孔並處理颱風期間相關緊急應變事項。





各單位工作報告



工務局報告



0910璨樹颱風災害暨處理情形統計總表

單位	災害項目	EMIC通報件數	處理完竣	處理中	備註
工務局	路樹災情	2	2	0	
	路燈損壞	0	0	0	
	道路災情	1	1	0	
	封橋封路	0	0	0	
	廣告招牌等	1	1	0	
	鷹架、鐵皮吹落、圍籬倒塌	0	0	0	
	其它	0	0	0	
統計		4	4	0	
動員人力			30		
動員機具			10		




0910璨樹颱風災害暨處理情形統計總表

災害項目	地點/處理情形	備註
人行/車行地下道	—	目前無封閉情形
封路封橋	—	目前無封閉情形

綠園道植栽防颱強固、側溝清疏



0910璨樹颱風災害暨處理情形(樹倒移除)



0910璨樹颱風災害暨處理情形(廣告招牌拆除)




高雄市三民區長明街45號/廣告招牌拆除

工務局動員救災機具人力彙整表

項次	整備項目		數量	單位	合計
1	挖土機	開口契約廠商	59	部	59
2	山貓	開口契約廠商	62	部	62
3	吊卡車	開口契約廠商	75	部	79
		自有	4	部	
4	高空作業車	開口契約廠商	35	部	50
		自有	15	部	
5	抓斗車	開口契約廠商	70	部	77
		自有	7		
6	人力	協力廠商	476	人	782
		自有	306		



各單位工作報告



民政局報告



璨樹颱風第二次工作會議

民政局-防災整備情形

(截至9月12日06:00)

44

一、截至9/12 06時0分本市執行撤離人數總計390人

1、本市易形成孤島地區洗腎及孕婦，預防性撤離36人

2、本市各區土石流潛勢溪流-保全住戶，預防性撤離354人



民眾撤離(桃源)



民眾撤離(桃源)



民眾撤離(桃源)



民眾撤離(桃源)



璨樹颱風第二次工作會議

民政局-防災整備情形

(截至9月12日06:00)

45

截至9/12 06時00分本市易形成孤島地區洗腎及孕婦，預防性撤離36人

高雄市易形成孤島地區洗腎及孕婦人數 110.9.12-06:00					
行政區	潛勢危險地區人數		撤離人數	列入土石流潛勢區 撤離人數統計	備註 (依親、醫療院所、避難收容所)
	洗腎	孕婦			
那瑪夏	18	0	9	0	依親*3(洗腎病患) 義大醫院住院*1(洗腎病患)。 依親*1(洗腎病患同時為保全戶)。 內門義賢山莊安置*4(其中1名同時為土石流保全戶)
桃源	23	1	23	0	洗腎病患23 (13人依親、7人六龜旅社、2人益賢山莊)1人個案私自返家，已開立勸導撤離書，1人孕婦依親。
茂林	16	4	4	0	孕婦4名依親
甲仙	20	2	0	0	
六龜	41	2	0	0	
鼓山	1	0	0	0	
合計	119	9	36	0	

1. 依據內政部消防署109年4月16日內授消字第1090822087號修正「各級政府執行因災形成孤島地區疏散撤離及收容安置標準作業流程」、市府衛生局100年7月12日高市府四維衛醫字第1000074041號訂定高雄市政府潛勢危險地區特殊病患撤離避險應變作業要點。
2. 依據內政部110年6月18日內授消字第1100824185號函辦理。
3. 易形成孤島地區洗腎及孕婦人數: 道路橋樑中斷、淹水、土石流及風災而形成孤島，轄內洗腎病患及孕婦等弱勢族群人數。
4. 易形成孤島地區與土石流潛勢區之撤離於同一致災期間發生者，有關洗腎及孕婦與土石流潛勢區重疊人數，以提報計入土石流潛勢區保全戶為主。



璨樹颱風第二次工作會議

民政局-防災整備情形

(截至9月12日 06:00)

46

截至9/12 06時0分本市各區土石流潛勢溪流-保全住戶，預防性撤離354人。

高雄市各區土石流潛勢區-保全住戶-撤離人數統計表 110.9.12-06:00										
區別	里別	保全住戶人數				實際居住人數	實際居住人數總計	撤離人數	撤離人數總計	備註 (依賴、醫療院所、避難收容所)
		查里保全住戶人數	人在-籍在(常住)	人在-籍不在(常住)	人不在-籍在(非常住)					
六龜區	大津里	188	92	0	96	398	0	0		
	文武里	48	19	0	29		0			
	中興里	29	15	0	14		0			
	新發里	132	80	0	52		80			
	興龍里	40	12	0	28		12			
	六龜里	3	0	0	3		0			
	寶來里	30	15	0	15		15			
	荖濃里	322	165	0	157		165			
田寮區	新興里	18	14	1	3	15	0	0		
	大田里	70	49	0	21	49	0			
甲仙區	和安里	47	25	0	22	351	0	0		
	東安里	175	46	0	129		46			
	西安里	193	175	0	18		175			
	小林里	0	0	0	0		0			
	關山里	134	56	0	78		56			
岡山區	華崗里	7	3	1	3	4	0	0		
	多納里	0	0	0	0	0	0			
茂林區	茂林里	46	5	0	41	5	0	0		
	萬山里	300	124	0	176	124	0			
桃源區	復興里	314	138	0	176	138	138	354	復興里保全戶138人，全部撤離依賴。	
	梅山里	0	0	0	0	0	0			
	拉芙蘭里	37	16	0	21	16	16		拉芙蘭里保全戶16人，全部撤離依賴。	
	連山里	69	60	0	9	60	60		連山里保全戶60人，全部撤離依賴。	
	高中里	11	2	0	9	2	2		高中里保全戶2人，全部撤離依賴。	
	桃源里	257	113	0	144	113	113		桃源里保全戶113人，全部撤離依賴。	
	勤和里	48	25	0	23	25	25		勤和里保全戶25人，全部撤離依賴。	
岡山區	華崗里	7	3	1	3	4	0	0		
那瑪夏	達卡努瓦里	201	134	0	67	134	0	536	0	
	南沙魯里	408	114	0	294	114	0			
	瑪雅里	441	288	0	153	288	0			
旗山區	東平里	53	35	2	16	37	0	0		
美濃區	中圳里	92	44	0	48	44	0	236	0	
	福安里	243	180	0	63	180	0			
	獅山里	6	2	0	4	2	0			
	廣林里	26	10	0	16	10	0			
內門區	永吉里	52	27	0	25	27	0	29	0	
	永富里	2	0	2	0	2	0			
	金竹里	12	0	0	12	0	0			
杉林區	木梓里	21	12	0	9	12	0	46	0	
	集來里	112	34	0	78	34	0			
阿蓮區	復安里	38	23	0	15	23	0	0		
鼓山區	桃源里	110	0	110	0	110	0	0		
合計		4342	2155	117	2070	2272	2272	354	354	



璨樹颱風第二次工作會議

民政局-防災整備情形

(截至9月12日06:00)

47

因應璨樹颱風應變作為如下：

國軍協助桃源、甲仙、六龜及那瑪夏等4區預防性疏散撤離等作業，兵力共計46名，各式車輛10輛。

編號	區域	執行工作	兵力	機具	抵達時間	附註
1	桃源區	預防性 疏散撤離	15名	輕戰3輛	留駐當地	
2	甲仙區	預防性 疏散撤離	10名	悍馬車2輛	留駐當地	
3	六龜區	預防性 疏散撤離	10名	3.5噸載重車1輛 悍馬車1輛	留駐當地	
4	那瑪夏區	預防性 疏散撤離	11名	輕戰3輛	預計於9月12日 8時前到達	
合計			46名	10輛		



各單位工作報告



社會局報告

高雄市政府收容安置及民生物資整備情形

1. 本局協助收容安置桃源區與那瑪夏區之特殊病患（洗腎者）及隨行家屬共計**7**人，安置於益賢山莊並派駐社工協助相關事宜。
2. 依區公所填報Emic系統資料顯示，目前開設**1**處避難收容處所(**桃源區**)，安置**3**人。
3. 本市各區公所依據轄內天然災害潛勢區域及危險區域交通特性，已完成整備收容避難處所物資**2-21**天安全存量。
4. 本局各權管機構已完成相關防災準備，並安排人員定期巡查，隨時注意門窗是否滲漏水及特別注意出入安全等，**截至110年9月12日(日)上午5時00分止**，各機構未有災情回報。




兒福中心防颱清理水溝內樹葉



育兒資源中心加強窗邊防
進水



各單位工作報告



原住民事務委員會報告



原鄉災情總表

區別	災害項目	通報件數	處理完竣	處理中	備註
桃源區	土石/道路	1	0	1	台20線100k+600(梅蘭段)預警性封路(9/11日21時起)·預計9/14上午7點開放。
	封橋	1	0	1	台20線明霸克露橋便道預警性封閉(9/11日1330起)·預計9/14上午7點開放。
	其他(停水/電)	0	0	0	
	小計	2	0	2	
那瑪夏區	土石/道路	1	0	1	台29線南沙魯至五里埔段預警性封路(9/11日21時起)·預計9/14上午7點開放。
	封橋	0	0	0	
	其他(停水/電)	0	0	0	
	小計	1	0	1	
茂林區	土石/道路	0	0	0	
	封橋	0	0	0	
	其他(停水/電)	0	0	0	
	小計	0	0	0	
總計		3	0	3	



原鄉災情總表

區公所	土石流警戒	撤離作業
茂林區	<input type="checkbox"/> 黃色警戒 計0處 <input type="checkbox"/> 紅色警戒 計0處	9/11完成撤離4名孕婦作業。
桃源區	<input type="checkbox"/> 黃色警戒 計0處 <input type="checkbox"/> 紅色警戒 計0處	9/11下午1830前完成撤離377人作業。
那瑪夏區	<input type="checkbox"/> 黃色警戒 計0處 <input type="checkbox"/> 紅色警戒 計0處	9/11下午完成9人撤離作業。
		<p>合計撤離計390人</p> <p>110.09.12 上午6:00截止</p>



桃源區撤離情形





各單位工作報告



衛生局報告

衛生局災害應變 - 緊急醫療

本市25家急救責任醫院已待命收治傷病患，並進行傷病患通報作業。

	傷患動向				
	一般病房	加護病房	留觀	死亡	其他
總計	0	0	0	0	0

★傷患來源：119送醫0人、自行就醫0人、醫院轉診0人

急救責任醫院急診收治傷患數		
醫院別	收治數	急診滿載
醫學中心	0	無
區域醫院	0	無
地區醫院	0	無
總計	0	

衛生局災害應變 - 照護機構及據點

機構別	家數	住民(個案)	災情通報及應變作為
精神護理之家	6家	693人	無災情
住宿型精神復健機構	9家	345人	無災情
產後護理之家	17家	391位(母：198 嬰：193)	無災情
護理之家	66家	4,064人	無災情；備有氧氣發電機83台：需使用345人、需抽痰700人、呼吸器3人
住宿式長照機構	2家	89人	無災情；備有發電機4台：需使用氧氣22人、需抽痰19人、呼吸器0人
團體家屋	2家	17人	無災情，無發電機，有照明設備
日間照顧中心	59家	1,058人	無災情
小規模多機能	10家	238人	無災情
家庭托顧	32家	83人	無災情；設立33家，其中1家停業中
C級巷弄長照站(醫事C)	125家	1,040人	無災情；另有39家未提供服務
失智社區服務據點	52家	930人	無災情；另有1家未提供服務

截至9月12日03:00時止

衛生局疫災應變 - 防疫作為

1. 疫情概況

已完成統計本市各區衛生所回傳「因應防災防疫應變整備評估表」，尚無疫情發生，亦未提出特殊防疫需求。

2. 防疫物資儲備(漂白水)

數量 / 單位	衛生所庫存量	衛生局庫存量
數量(瓶)	23,664	9,366

3. 疫苗保全及應變

- (1)提醒38區衛生所應進行發電機儲備用油補充及不斷電系統啟動運作測試。易淹水或地勢較低之衛生所，應提高警覺注意疫苗保全，必要時，疫苗後送本局儲放。
- (2)目前那瑪夏區衛生所為因應颱風來襲可能造成電力不穩，9月10日下午4時已將疫苗後送至衛生局存放。

衛生局疫災應變 - 安置場所傳染病防疫作為


收容中心								
轄區	安置處	安置人數	急性呼吸道症狀	急性腸胃道症狀	皮膚紅腫/出疹/癢痛	眼睛紅癢/分泌物	不明原因發燒(排除前述呼吸、腸胃道、結膜炎所致)	其他重要傳染病或群聚
內門區	益賢山莊	7	0	0	0	0	0	0
桃源區	嘎啦鳳文健站	3	0	0	0	0	0	0
合計		10人						
街友服務中心								
轄區	安置處	安置人數	急性呼吸道症狀	急性腸胃道症狀	皮膚紅腫/出疹/癢痛	眼睛紅癢/分泌物	不明原因發燒(排除前述呼吸、腸胃道、結膜炎所致)	其他重要傳染病或群聚
無	無	0	0	0	0	0	0	0
合計		0人						

- 1.本市成立安置所計2區2處 (數據來源：衛生所與社會局9月12日03時)
- 2.有住民入住之安置所：在地收容2區2處合計10人。
- 3.街友服務中心0處:0區0人。
- 4.要求收容中心工作人員及住民入住配戴口罩、每日落實量體溫及健康監測，落實環境清消。

截至9月12日03:00時止



各單位工作報告



經濟發展局報告

一、自來水供應現況：高雄地區民生用水量平均每日**110**萬噸；工業用水**28**萬噸。 **110年9月12日6時**，供水一切正常，高屏溪原水濁度為**470**NTU

取水量	高屏溪攔河堰		
	55萬噸		
供水量	民生用水 (含北高雄工業區供水)	工業用水 (鳳山水庫供水部分)	合計
	110萬噸	28萬噸	138萬噸
不足取水量由地下水、伏流以及庫水供應			
經洽台灣自來水股份有限公司第七區管理處提供			

二、電力供應現況

● **110年9月12日6時**，供電正常

三、天然氣供應現況：迄110年9月12日6時止，全區供氣正常。

四、既有工業管線運作現況

- 既有工業管線業者於豪雨期間加強警戒確保管線維運安全，目前災情狀況如下：

管線別	災情概況	處理情形
公用氣體	無災情	
油料管線	無災情	
工業管線	無災情	

五、停水、停電處置情況

- 已於『高雄水電搶修群組』通報：請自來水公司、台電公司、電信公司保持警戒，如本市轄內因豪雨釀災，發生停水、停電、停話狀況，請在確保現場安全後，儘速派員搶修恢復，以維持市民日常生活所需
- 如有急需處理停水停電之災情，請需求單位於「高雄水電搶修群組」Line群組平台敘明發生之狀況、地點及需要支援之項目並留下聯絡人員及方式

六、山區油品庫存量

統計時間110年9月12日6時

各區公所	鄰近加油站	無鉛汽油(公升)說明				柴油(公升)說明			
		日均用量(L)	存量比%	存量汽油	預估可用天數	日均用量(L)	存量比%	存量柴油	預估可用天數
茂林	中油高樹	停業改建中							
	中油美濃	14,000	42%	38,234	3	4,000	31%	9,409	2
甲仙	中油甲仙	7,000	75%	114,000	16	3,000	53%	34,677	12
	九井甲仙	450	34%	51,030	113	450	14%	6,791	15
	大田	4,500	23%	35,000	8	2,000	46%	23,100	12
六龜	三杰	1,550	24%	19,419	13	1,500	13%	7,865	5
	中油六龜	7,100	60%	59,482	8	3,500	48%	15,912	5
	保來	停業改建中							
那瑪夏	伊比	750	37%	11,000	15	停售中(販售狀況不佳)			
桃源	梅蘭	500	29%	17,174	34	1,500	93%	27,750	19

備註：本局無相關權限及法令針對油品安全存量對加油站作約束。

七、各產業園區、工業區現況：

已於110年9月10日16時前通知各產業園區、工業區辦理災防整備作業

權管單位	園區別	災情概況	處理情形
高雄市政府 經濟發展局	本洲 和發 仁武	無	
經濟部工業局	仁大 林園 臨海 大發 永安	無	
經濟部加工出口區管理處	楠梓 高雄	無	
南科管理局	高雄園區	無	

八、各公有、民有市場、攤販臨時集中場現況：
已於110年9月10日16時前通知各公、民有市場辦理災防整備作業

權屬 (公、民有)	市場別	災情概況	處理情形
公有市場	41處公有市場	無	
民有市場	52處民有市場	無	



各單位工作報告



農業局報告



一、農業局準備情形〈9月12日06:30止〉

(一)各類農業(農、林、牧)防災準備

1. 農務、林業

- (1)9月10日已發布新聞稿、跑馬燈宣導農民防災準備及注意採收安全。
- (2)透過農業局官網、臉書及高市府官方Line帳號並發布新聞稿宣導農民因應颱風防災措施，以減輕損失。
- (3)9月10日及11日已傳送簡訊給各區公所及農會協助宣導並籲請各區公所倘有農業災損，依「農業天然災害救助辦法」迅速查報災情，俾彙整陳報。

2. 畜牧

已通報各區公所及畜禽產業團體轉知所轄畜禽戶持續做好防颱準備，若發生災情，立即與區公所災情查報人員聯繫。



一、農業局準備情形〈9月12日06:30止〉

(二)農路維護工程防災準備

1. 已通知農路緊急搶修搶險開口合約廠商待命，如有狀況，即時處理。
2. 已通知各在建工程之廠商注意工地臨時排水及防災應變設施之維護。



二、本市農業災情現況分佈〈9月12日06:30止〉—農業局

各類農產業災損情形-目前暫無災損。



三、農產品市場監控情形〈9月12日6:30止〉

批發市場交易情形：(蔬菜、水果及肉品)

日期		9月6日	9月7日	9月8日	9月9日	9月10日	9月11日
天氣		晴天	晴天	晴天	晴天	晴天	颱風
蔬菜	高雄菜市場 交易量 (公斤)	休市	243,273	230,044	237,868	240,067	237,056
	平均價 (元/公斤)	-	41.3	41.4	42.6	43.2	43.6
水果	高雄菜市場 交易量 (公斤)	休市	89,067	60,447	75,534	82,716	109,981
	平均價 (元/公斤)	-	54.7	71.0	64.7	67.8	55.8
肉品	高雄肉品市場 交易量 (頭)	888	710	797	739	875	321
	平均價 (元/公斤)	79.66	78.68	78.22	74.86	72.01	83.20



三、農產品供應現況〈9月12日06:30止〉

今日(12日)受璨樹颱風外圍環流影響，蔬菜交易量微跌，因消費需求量增加，整體價格微漲；水果價格較昨日量多價較減。

本局將持續監控各批發市場蔬果供應情形。另目前本市梓官區農會配合中央農糧署辦理滾動式倉儲作業，目前儲有高麗菜及根莖類作物約50公噸，將由中央統一調配穩定供需。



各單位工作報告



海洋局報告

目前整備情形 (截至9月12日08:00)-海洋局

一、養殖漁業防汛：

(一) 9月8及9日以簡訊、LINE群組通知公所、漁會、養殖協會、產銷班宣導養殖漁民提早整備防汛措施並注意人身安全。

(二) 9月8日於高雄海味地圖FB發布訊息，宣導養殖漁民，璨樹颱風將影響中南部地區，提早整備防汛措施(排水設施疏通、塹堤維護、自有發電機整備、魚塹調節性洩水)

(三) 9月10日起各區魚塹查報員持續巡查並回報魚塹水位情形-皆正常。

訊息
前天 下午 3:35

依據中央氣象局資訊，第14號颱風璨樹，在今(8日)凌晨增強為中度颱風，預估最快明晚(9日)就可能發布海上颱風警報，並在週五(10日)時發布陸警，請加強宣導所轄養殖業者持續注意氣象局最新預報並做好防汛措施，加強塹堤修補維護和排水設施疏通，檢視備用發電機能否正常使用並添足用油，加強巡視水閘門、調節性洩水，並配戴口罩及注意人身安全。海洋局關心您

高雄海味地圖-高雄市政府海洋局
1天 · 🌐

中央氣象局資訊：
◆ 第14號颱風璨樹，在今(8日)凌晨增強為…… 顯示更多

防汛工作準備好
風雨來襲免煩惱

要做好下列工作喔

海洋局提醒 「防疫期間，務必戴口罩」

排水要疏通 備妥發電機及油料 巡視水閘門 塹堤要修補

海洋局推廣科

依據中央氣象局資訊，強颱風璨樹預計最快在今(9日)晚間發布海上警報，陸警則於明日(10日)下午發布，周末至下周一(13日)會是離台灣最近的時候，請加強宣導所轄養殖業者持續注意氣象局最新預報並做好防汛措施，加強塹堤修補維護和排水設施疏通，檢視備用發電機能否正常使用並添足用油，加強巡視水閘門、調節性洩水，並配戴口罩及注意人身安全。海洋局關心您

請各位夥伴協助宣導漁戶盡早作好防災準備，如有相關狀況請盡速通報，感恩

璨樹颱風各區查報員巡查魚塹狀況彙整表

時間	區域	查報現況
110年09月11日 上午 09:42	茄苳區	目前陰天，魚塹及大排水位正常，部分有預防性調節排水，持續宣導防颱，與養殖戶保持聯繫。 
110年09月11日 上午 09:54	潭陀區	目前陰天，魚塹及大排水位正常，持續宣導防颱，與養殖戶保持聯繫。 

目前整備情形 (截至9月12日08:00)-海洋局

二、本市各漁港防汛：



(一)已針對港區排水孔渠完成疏通，避免豪大雨洩水不及導致建物內部積水情形。



(二)茄荳白砂崙漁港部分，為防布袋蓮流入，已協請水利局及安檢所同仁注意二仁溪水位，隨時關閉水門。



(三)為防範漁港因漂流物阻塞航道，影響船舶航行安全，中芸及鳳鼻頭漁港攔漂流木網已備便在岸，視情況佈網，另汕尾漁港已佈設完成。



(四)針對漁港區民眾常於觀浪或釣魚之高風險區域，已於9月10日16時完成警示設施及封鎖線設置，避免民眾進入。

目前整備情形 (截至9月12日08:00)- 海洋局

三、漁業工程工地防汛

本局在建工程工地計7件，包含漁港碼頭、水域疏浚及漁業設施修繕等工程，均請各承包商加強防汛整備工作，工地告示牌、圍籬綁紮牢固、材料機具放置高處安全位置。

四、西子灣南北岬頭沙灘管制：

已於9月10日16：05請保全人員關閉沙灘禁止民眾進入。

目前整備情形 (截至9月12日08:00)- 海洋局

五、在港漁船數及船員安置：

本市16處漁港現在港漁船數共2104艘，船員部分本國籍0人、大陸籍41人、外國籍905人，總計留船人數946人。

在港總漁船數	2104	
有留船員之船員總人數	船員小計	946
	本國籍人數	0
	大陸籍人數	41
	外國籍人數	905



各單位工作報告



警察局報告



防災通報情形



壹、防災通報情形



人員整備

12日執勤員警數:3,265
人

10日至12日累積為1萬

2,115人次

通訊設備 (不含警用)

- 1、衛星電話5部
- 2、偏鄉災防無線電28部皆
正常運作



車輛整備

可提供災防應變車輛
共計36輛(不含執勤警
用車輛)



災害提報

已結合消防局提
報數據。



02

勸離危險行水區域民眾



貳、勸離危險行水區域民眾



針對海邊釣魚、觀浪、行水危險區域民眾勸離，計勸導96人次。


提報單位	岡山分局	湖內分局	小港分局	旗山分局	林園分局	楠梓分局	左營分局	鼓山分局	前鎮分局	合計
人數	8	26	2	14	4	8	4	16	14	96人次



貳、勸離危險行水區域民眾



持續勸離海邊釣魚、觀浪、行水危險區域民眾



110/09/11/02 : 30

蚵仔寮沙灘

赤崁所勸離民眾



03

勸阻登山民眾情形



叁、勸阻登山民眾統計表



管制情形	經勸阻未上山		已入山民眾							
			已下山民眾		正下山民眾		山屋安全住宿		未聯絡上民眾	
	件	人	件	人	件	人	件	人	件	人
合計	14	74	1	1	0	0	0	0	0	0
備註	一、統計時間：110年9月12日7時(目前無滯留山上之登山客) 二、執行勸導總件數(15件75人)： 經勸阻未上山(14件74人)+已下山民眾(1件1人) 三、本局持續聯繫勸導登錄登山民眾因颱風危險因素增高，勿從事登山活動。									



04

協助疏散撤離情形



肆、協助疏散撤離情形



1、全力協助區公所針對土石流潛勢區民眾，
疏散撤離

2、六龜分局梅山所員警3人暨保七梅山小隊員警3員，共6員，同步預警性撤離至梅山里(馬舒霍爾會所)避難。





各單位工作報告



交通局報告

交通運輸系統服務現況(截至110年9月12日06:30)

一、公共運輸:

運具	整備現況	營運狀況
公車	防災調用車輛18輛	六龜等5個山區行政區停班停課， H11區間車、H21區間車、H31、 8029等公車停駛，其餘路線正常行駛
復康巴士		正常營運
捷運、輕軌	配合一級開設於行控中心成立應變中心	正常營運
渡輪	加強渡輪檢查，確認防颱措施	正常營運
公共自行車	綁車區車輛入柱固定， 施工中之站點，已加強 工地安全維護作業	正常營運

交通運輸系統服務現況(截至110年9月12日06:30)

二、交通號誌、標誌搶修

故障類別	整備現況	案件統計
號誌故障案件		累積通報 0 件 已修復 0 件 待修復 0 件
	1.已請緊急搶修合約廠商(號誌2家、標誌1家)整備發電機組13台及備料，維修工程車7部，並增派維修人力21人值班、監控人力11人輪值	
標誌損壞案件	2.於智慧運輸中心成立緊急應變小組，於各交通場站派專人進駐執勤	0件

交通運輸系統服務現況(截至110年9月12日06:30)

三、停車資訊

項目	整備現況	動態說明
開放臨時停車處所	1.備妥發電機23台、固定式抽水馬達147台、活動式抽水馬達14台、擋水閘門39座、沙包1,923個	已開放六龜區、甲仙區、茂林區、桃源區、那瑪夏區共29處臨時停車處所，計578格停車位
關閉停車場		大樹區統嶺社區(含南側)停車場 大樹區舊鐵橋停車場 旗山區老街觀光停車場
暫停收費	2.配合市府公告臨時停車處所開放停放車輛:326處計10,874車位	無
開放紅黃線停車		無



各單位工作報告



教育局報告



教育局工作報告

一、整備工作

- (一) 因應颱風逼近，本局於昨(11)日上午9時召開緊急應變小組會議，確認各項防颱因應作為，並協調各科室督導學校協力完成各項整備工作。
 - (二) 本局已於局網發送電子公告，通傳各校針對校園空間與設施進行查核，儘速完成防颱整備及提醒相關注意事項。
-



教育局工作報告

二、災損情形

截至本(12)日上午6時30分止，本局轄屬學校**無**通報災情損失，校安中心將持續檢視各校通報情形，即時進行彙整回報。

三、本局暨所屬機關學校辦理之活動(2/1)

本(12)日預計辦理之**13**場活動，其中**1**場活動位於茂林區多納國小，因該區停止上班、上課，故延期辦理，影響人數25人，另有**2**場國家考試考量天氣因素，亦已公告延期辦理；其餘**10**場(研習)活動不受影響，照常辦理。

教育局工作報告

三、本局暨所屬機關學校辦理之活動(2/2)

編號	日期	活動名稱	地點	人數	本(12)日活動辦理情形
1	9/12	「原來我們不一樣」	多納國小	25	*延期至9月26日辦理
2	9/12	國家考試(司法官、律師-第一試)	福誠高中、 明誠高中	1,000	*延期至10月24日辦理
3	9/12	台灣菸酒公司招聘人員考試	三民家商	1,050	*延期辦理
4	9/11-13	展覽-《為愛行腳ACC影像故事展》	社教館展示廳	110	照常舉行
5	9/12	新住民語文教支培訓進階班(第一梯次)	高雄大學	40	照常舉行
6	9/12	假日親子活動：彩色串珠手鍊	苓雅區凱旋國小	80	照常舉行
7	9/12	《幸福圓夢》系列講座：珍樹奇緣～盆栽藝術創作家	社教館演講廳	47	照常舉行
8	9/12	全民英檢	樹德家商	600	照常舉行
9	9/12	高中優質化APCS與ERP課程專班	左營高中圖書館	40	照常舉行
10	9/12	「開啟性別新視界」親職教育計畫	果貿社區活動中心	25	照常舉行
11	9/12	諮詢輔導志工招募培訓	人本基金會	30	照常舉行
12	9/12	諮詢輔導志工個案研討會-團體督導	大東文化藝術中心藝文教室	20	照常舉行
13	9/12	110學年度英語教學資源中心專任助理甄選	曹公國小	18	照常舉行



教育局工作報告-防救災能量

四、防救災能量

(一)防災資源中心學校-5大區11所學校

1. 茄萣國中、阿蓮國中、南隆國中、旗山國中、中庄國中、大灣國中、三民家商、福山國中、小港高中、前鎮國中、大仁國中。
2. 備有發電機10部、鏈鋸49支、高枝鍊鋸機3支、汽油抽水機10部，供所屬學校災後復原借用，強化本局自救能力。

(二)車輛臨停及災民收容

1. 市府宣布停班課時，本局暨所屬機關學校本年度可配合開放車輛臨時停放車計1萬48個車位，包含如下：
 - (1) 社教館：可提供100個車位。
 - (2) 298所各級學校：可提供9,948個車位。
 2. 所屬各級學校計有307所可配合社會局開設為災民收容所，收容能量23萬9,660人。
-




各單位工作報告



捷運工程局報告

捷運/輕軌工地防颱應變作為

◎本局緊急應變小組24小時巡視工區，並藉由工區攝影器監視工區現況，隨時掌握最新資訊，視天候狀態，機動調派人力處置應變，回報現況及執行災害搶修工作。




輕軌二階工區現況

捷運/輕軌工地防颱應變作為(續)



- ◆ 截至9/12 6時，輕軌二階C15-C20已近完工路段、美術館路及大順路施工路段、捷運岡山路竹延伸線一階施工路段，本局緊急應變小組巡檢工區回報：
- 圍籬、鷹架、工程告示牌、剪刀門、紐澤西護欄皆未傾倒。另警示燈運作正常。
- 工區周遭內外排水側溝皆清疏，無積淹水現象。
- 宣導巡檢人員注意人身安全
- 巡檢工區，捷運及輕軌工區，皆無災情。




岡山路竹延伸線一階工區現況

輕軌營運防颱應變作為

◎巡視輕軌營運路段情形：

尖峰時段班距**10分鐘**，離峰時段班距**15分鐘**，依颱風最新動態隨即修正營運模式，做好強陣風因應準備。


- **C17-C32**輕軌候車站及沿線營運路段，植栽、告示牌、機電設備及路樹皆未傾倒。
- 輕軌沿線內外側溝設施皆未積淹水。
- 輕軌營運於今早**6：30**準時發車。



輕軌候車站及沿線路段現況



與區公所視訊




與區公所視訊

(六龜、甲仙、那瑪夏、茂林、桃源區)




臨時動議



臨時動議



指揮官裁示



指揮官裁示



會議結束，謝謝大家
(請與會長官記得簽到)