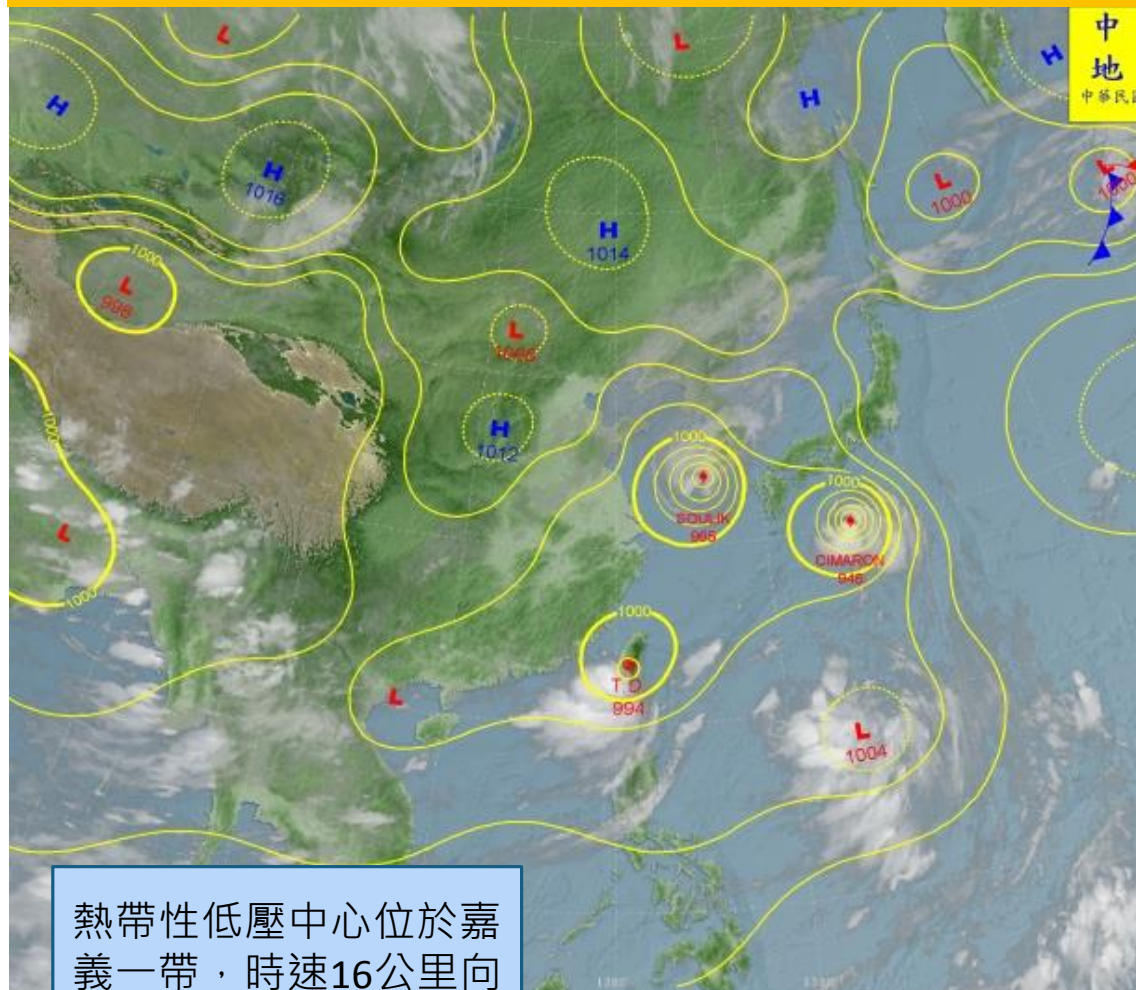
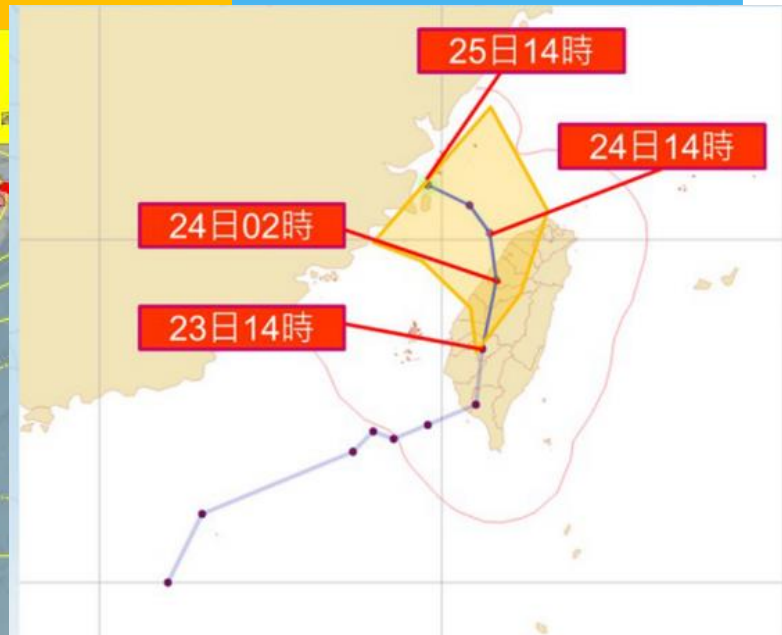


# 天氣現況 - 綜觀地面天氣圖

## 中央氣象局 2018/8/23 8時地面天氣圖




熱帶性低壓中心位於嘉義一帶，時速16公里向東北移動。



受熱帶性低氣壓影響，今（23）日臺南以南及臺東地區有局部大雨或豪雨，其中高屏山區有局部豪雨或大豪雨發生的機率


# 天氣現況 - 雷達回波及衛星雲圖

中央氣象局 紅外線雲圖8/23 14:30(LST)



熱帶性低壓的雨帶集中在中心的西南側

中央氣象局 雷達回波圖8/23  
16:30(LST)



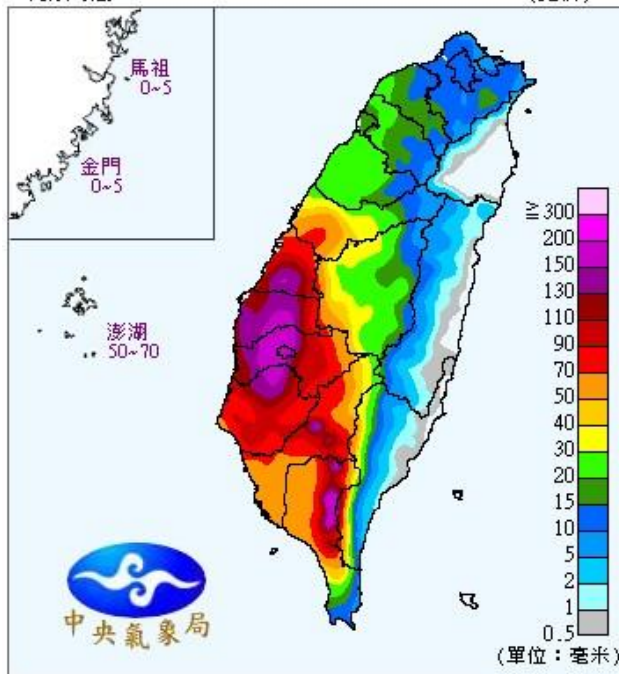
旺盛強對流北移，強降雨較集中在山區

# 中央氣象局定量降雨預報-6小時

\* 降雨以今天最為劇烈，略趨緩，但仍有豪雨等級的降雨

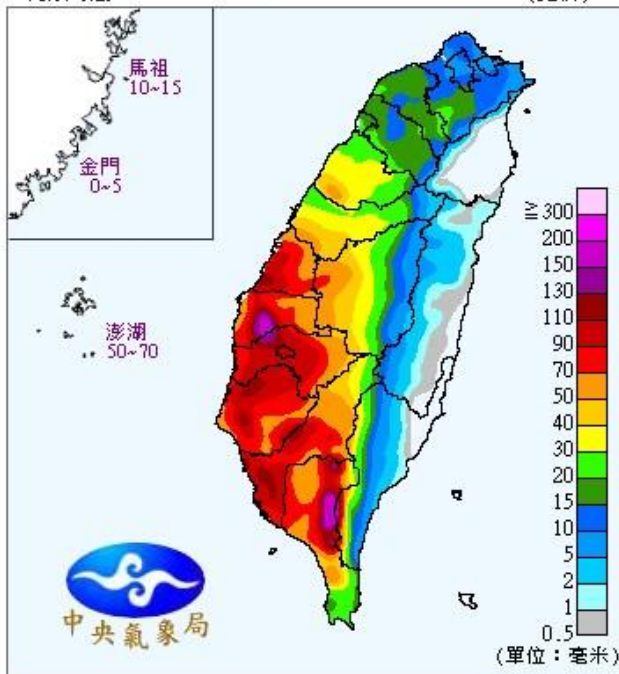
定量降水預報(II)

發布時間：2018/08/23 12:00  
有效時間：2018/08/23 20:00 ~ 2018/08/24 02:00 (更新)



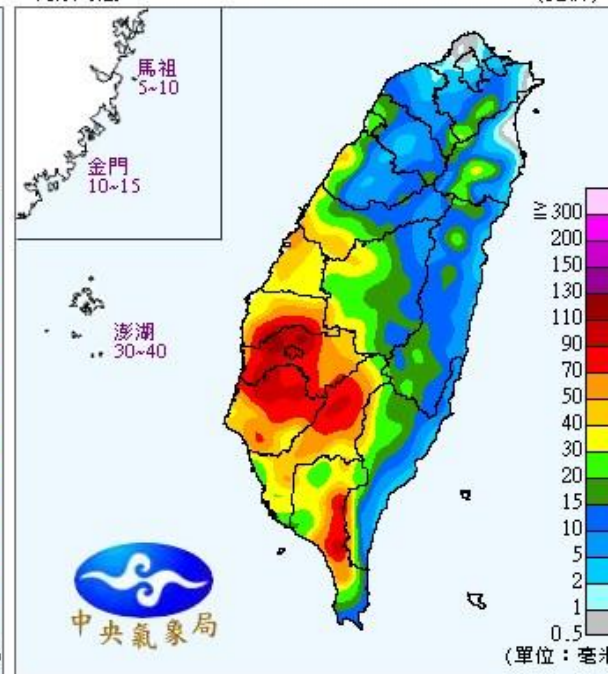
定量降水預報(III)

發布時間：2018/08/23 12:00  
有效時間：2018/08/24 02:00 ~ 2018/08/24 08:00 (更新)



定量降水預報(IV)

發布時間：2018/08/23 12:00  
有效時間：2018/08/24 08:00 ~ 2018/08/24 14:00 (更新)

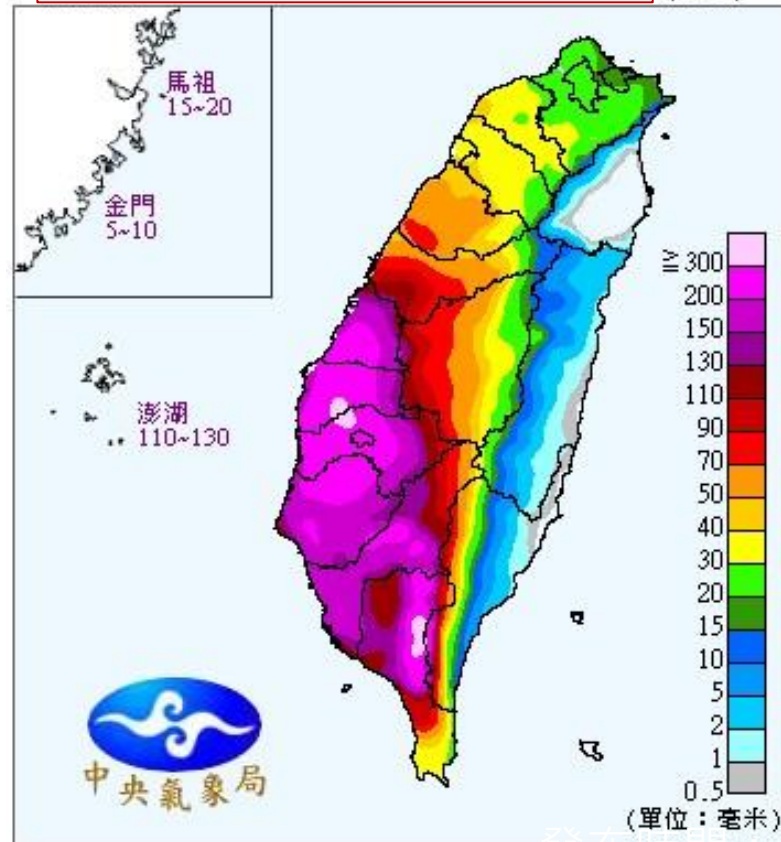


# 中央氣象局定量降雨預報

- \* 定量降雨預報顯示今(23日)至明日(24日)早上為降雨最劇烈的時間，晚上8點至明天早上，12小時累積雨量為 110-200 毫米(平地與山區)

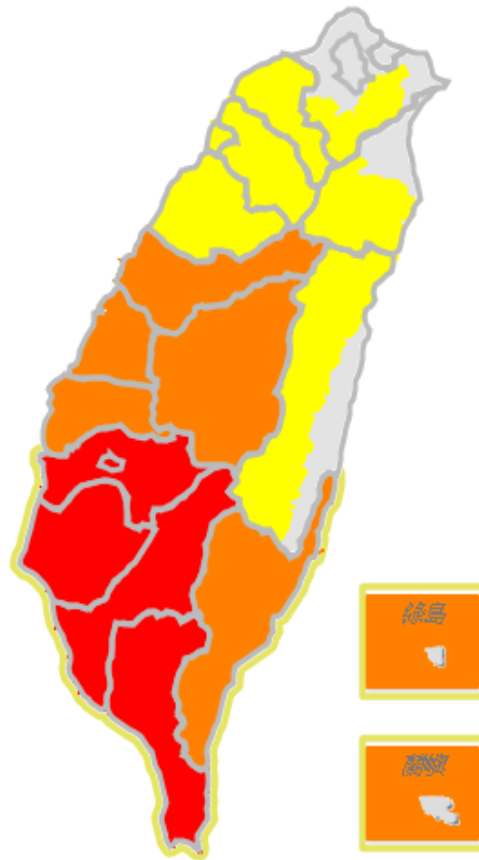
23日20:00~24日08:00

(更新)



# 天氣警特報

熱帶性低氣壓影響，今(23)日嘉義以南地區有局部豪雨或大豪雨發生的機率請注意瞬間大雨、雷擊、強陣風，山區請慎防坍方、落石、土石流，低窪地區請慎防淹水。



## 警特報發布情形

## 警特報作業說明

■ 豪雨特報 發布：2018-08-23 14:55  
■ 超大豪雨 ■ 大豪雨 ■ 豪雨 ■ 大雨  
 陸上強風特報 發布：2018-08-23 10:10

新北市	<span style="color: yellow;">■</span>	基隆市	
臺北市		宜蘭縣	<span style="color: yellow;">■</span>
桃園市	<span style="color: yellow;">■</span>	新竹縣	<span style="color: yellow;">■</span>
苗栗縣	<span style="color: yellow;">■</span>	新竹市	<span style="color: yellow;">■</span>
臺中市	<span style="color: orange;">■</span>	花蓮縣	<span style="color: yellow;">■</span>
彰化縣	<span style="color: orange;">■</span>	南投縣	<span style="color: orange;">■</span>
雲林縣	<span style="color: orange;">■</span>	嘉義縣	<span style="color: red;">■</span> <span style="border: 1px solid black; display: inline-block; width: 10px; height: 10px;"></span>
臺南市	<span style="color: red;">■</span> <span style="border: 1px solid black; display: inline-block; width: 10px; height: 10px;"></span>	嘉義市	<span style="color: red;">■</span>
高雄市	<span style="color: red;">■</span> <span style="border: 1px solid black; display: inline-block; width: 10px; height: 10px;"></span>	臺東縣	<span style="color: orange;">■</span> <span style="border: 1px solid black; display: inline-block; width: 10px; height: 10px;"></span>
連江縣		屏東縣	<span style="color: red;">■</span> <span style="border: 1px solid black; display: inline-block; width: 10px; height: 10px;"></span>
金門縣		澎湖縣	<span style="color: orange;">■</span> <span style="border: 1px solid black; display: inline-block; width: 10px; height: 10px;"></span>

註：各種警特報的表示顏色如上圖示，若同一地區有兩種以上的警特報時，則第二種以上皆改用斜線表示。

[產品說明文件 \(PDF\)](#)

高雄地區發布

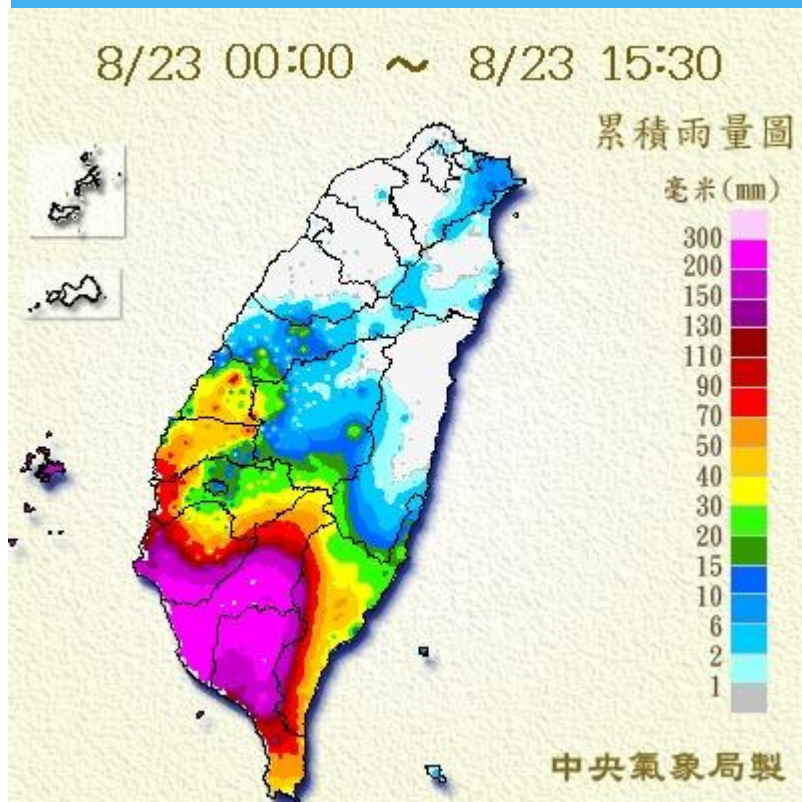
平地：大豪雨特報

山區：大豪雨特報

# 高雄地區降雨情形

資料時間：2018/08/23 15:30

## 平地



ID	行政區	24小時 累積雨量	最大時雨量
1	大社區	263	63.5
2	大樹區	259.5	80.5
3	岡山區	258.5	76.5

## 山區

ID	行政區	24小時 累積雨量	最大時雨量
1	六龜區	327	105
2	旗山區	306	99
3	美濃區	305	107

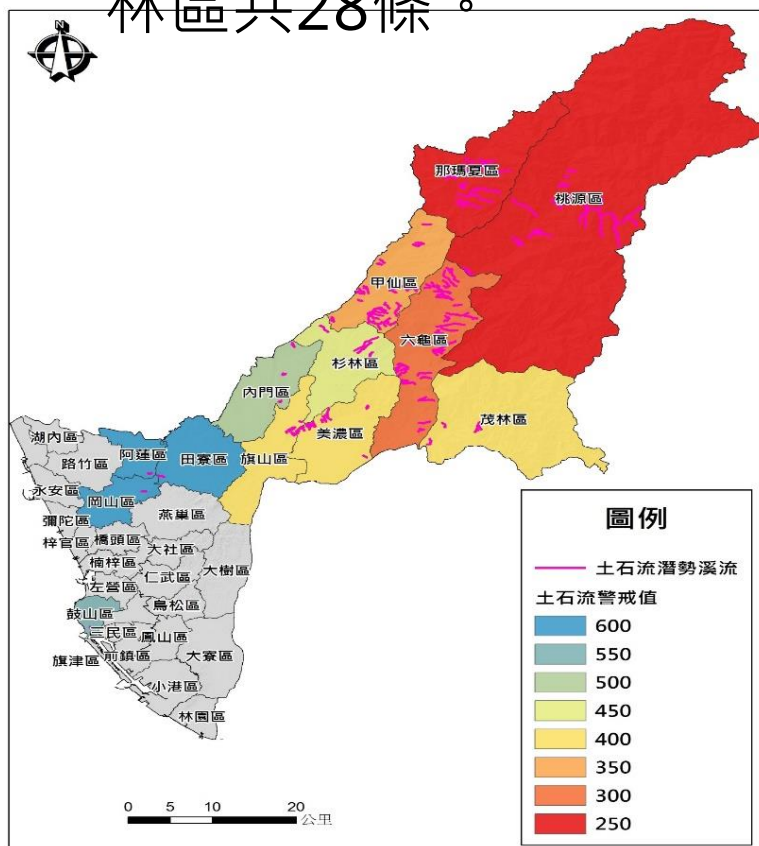
# 警戒發布狀況

## • 土石流災害警戒

- ✓ 黃色警戒-旗山區、美濃區、杉林區共45條
- ✓ 紅色警戒-六龜區、茂林區共28條。

## • 淹水災害警戒

- ✓ 一級-大社區、六龜區、左營區、田寮區、甲仙區、杉林區、岡山區、阿蓮區、美濃區、苓雅區、新興區、楠梓區、旗山區、橋頭區、燕巢區)
- ✓ 二級-三民區、大寮區、大樹區、小港區、永安區、林園區、前金區、前鎮區、茄萣區、梓官區、鳥松區、湖內區、路竹區、旗津區、鳳山區、彌陀區、鹽埕區



# 警戒發布狀況

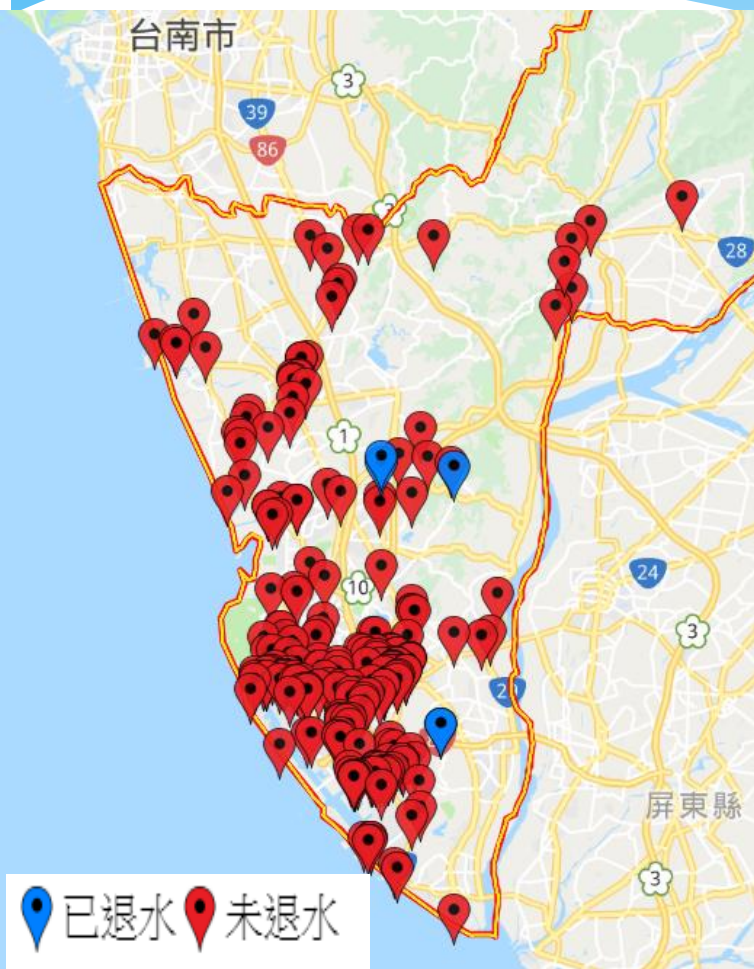
區排水位一級警戒：  
潭底橋、寶公橋、嶺  
拔林橋、筆秀橋、大  
東橋

河川水位一級警戒：  
二仁溪：阿蓮區(南雄橋)  
高屏溪：美濃區(東門橋)



# 高雄目前災情分布

## 0822豪雨事件災情地圖



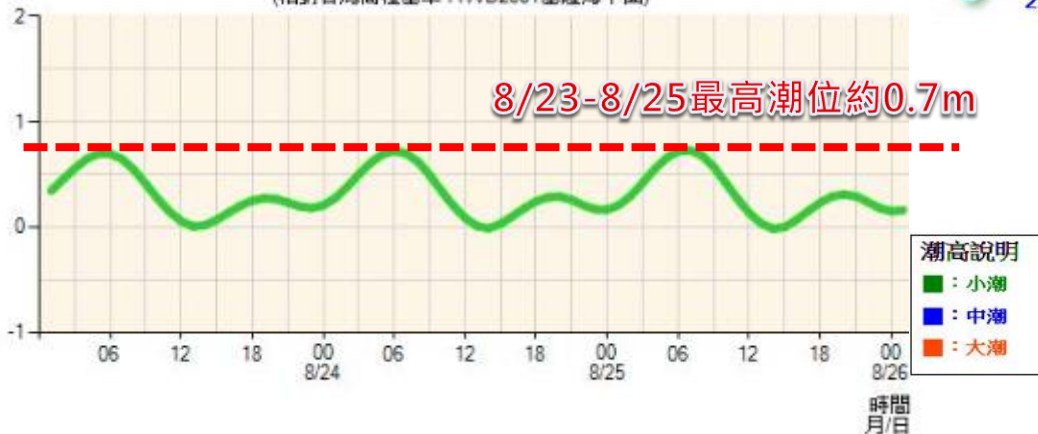
0822豪雨期間，高雄市積淹水災情總計225處，推估淹水面積約155ha。

# 潮汐預報

08月23日 農曆 7月13日 滿潮



高雄潮位站 3天潮高預報圖  
(相對台灣高程基準 TWVD2001 基隆海平面)



8/23-8/25最高潮位約0.7m

(以永安潮位站預報為例)

8/23~8/25潮汐最大為中潮，滿潮時間約為清晨05~06時及晚上19~20時

日期	潮差	潮汐	時間	潮位(cm)		
				相對臺灣高程基準	相對當地平均海平面	相對海圖
08/23(星期四) 農曆 07/13	中潮	滿潮	05:48	87	60	134
		乾潮	13:23	9	-19	56
		滿潮	19:48	51	23	98
		乾潮	23:53	42	15	89
08/24(星期五) 農曆 07/14	中潮	滿潮	06:24	88	60	135
		乾潮	13:58	6	-21	53
		滿潮	20:19	50	22	97

# 未來情勢分析

- ❖ 受熱帶性低氣壓影響，今(23)日臺南以南及臺東地區有豪雨，其中高屏山區有局部豪雨或大豪雨發生的機率。**目前高雄地區已有相當劇烈的降雨，部分地區(六龜區、美濃區、苓雅區、前鎮區、大寮區、林園區)瞬間強降雨強度達100mm/hr以上。**
- ❖ 定量降雨預報顯示今(23日)至明日(24日)早上為降雨最劇烈的時間，預估晚上8點至明天早上雨勢12小時累積雨量為110-200毫米(平地與山區)，雨勢略減小，但並無明顯趨緩。
- ❖ 中央氣象局針對高雄地區已發布**大豪雨特報**
- ❖ 8/23~8/25潮汐最大為中潮，滿潮時間約為清晨05~06時及晚上19~20時，滿潮時應留意低窪地區的降雨狀況。



# 107年度0822豪雨 第二次工作會議

高雄市政府水利局

107/08/23

# 貳-1、抽水站運轉情形(截止8/23 下午16:00)

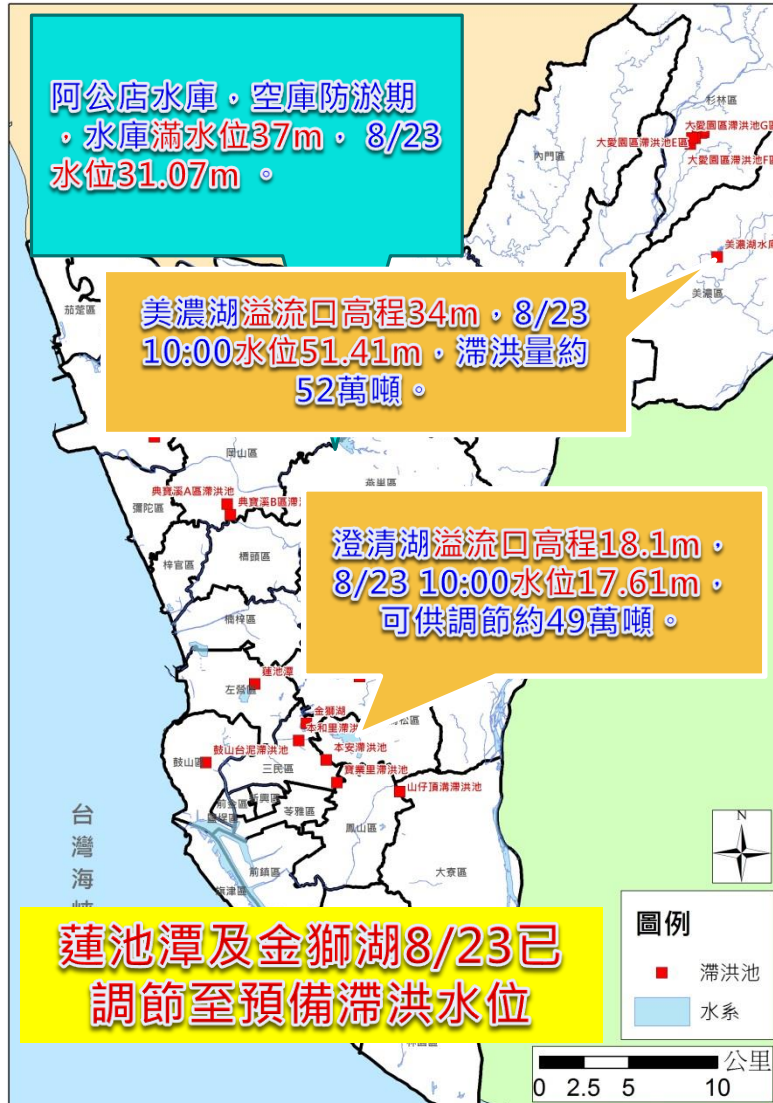
## 1 抽水站

共62座抽水站  
(抽水站40座、截流站17座、  
抽水截流站5座)



所在地點	抽水站名	最新抽水情形	所在地點	抽水站名	最新抽水情形
鹽埕區	新樂	運作中	湖內區	涵口圳	運作中
	南北大溝	運作中	茄荳區	崎漏	運作中
	大義	運作中	永安區	北溝	運作中
	七賢	運作中		鹽田	運作中
前鎮區	鎮洲	運作中		永達	運作中
	鎮東一街	運作中	戰車壕溝	運作中	
	鎮東三街	運作中	九號水門	運作中	
旗津區	鎮昌一巷	運作中	彌陀區	舊港	運作中
	南汕里	運作中		東三	運作中
鼓山區	海四廠	運作中		東四	運作中
	中華路221巷	運作中	旗山區	五號排水	運作中
	河西路	運作中		溪州排水	運作中
	哈瑪星	運作中	烏松區	仁美	運作中
	鼓波街	運作中	林園區	西溪	運作中
楠梓區	鼓元街	運作中	小港區	鳳林	運作中
	新濱	運作中	岡山區	五甲尾	運作中
	右昌	運作中		潭底	運作中
	美昌街	運作中		潭底小	運作中
	惠豐	運作中		劉厝	運作中
大學16街	運作中	石螺潭		運作中	
梓官區	嘉展	運作中	阿蓮區	玉庫	運作中
	典寶	運作中	燕巢區	海成	運作中
	潭子底154巷	運作中			

# 貳-2、滯洪池滯洪現況(截止8/23 下午16:00)



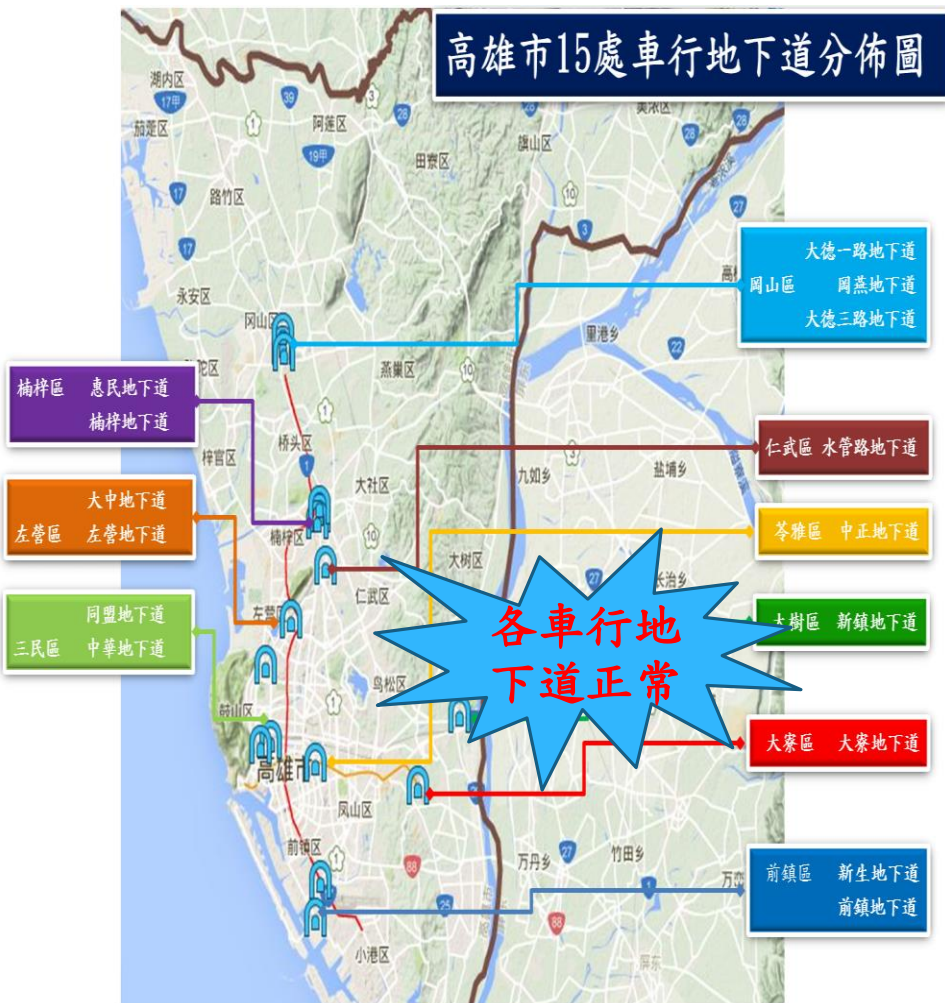
本市自設滯洪池=300萬噸							
地點	行政區	外水位 (高程-m)	溢流 堰水位	最大滯洪 量(萬噸)	目前滯 洪量	滯洪率 (%)	現況
典寶溪A區	岡山區	3.31	4.1	43	34.4	80	滯洪
典寶溪B區	岡山區	5.04	6	105	84	80	滯洪
山仔頂溝	大寮區	10.17	11.5	22.5	19	85	滯洪
前峰子	岡山區	8.86	8.9	37.5	11.25	30	滯洪
獅龍溪	仁武區	15.6	16.8	20	3.2	16	滯洪
本安滯洪池	三民區	6	6.33	0.84	0.68	80	滯洪
永安滯洪池	永安區	0	3.1	17	3	17.65	滯洪
寶業里	三民區	8.8	9.5	10	1.32	13	滯洪
本和里	三民區	1.86	2.7	11	5.5	50	滯洪
台泥	鼓山區	0.74	無	6.5	1.58	24	滯洪
鳳山圳	鳥松區	10	11.3	18	5.22	29	滯洪
北屋	仁武區	7.1	8	2.8	1.68	60	滯洪
			合計	294.14	170.8	60	

其他滯洪設施=236萬噸							
地點	行政區	現況水位 (高程-m)	預備滯 洪水位	最大滯洪 量(萬噸)	目前滯 洪量	滯洪率 (%)	現況
觀音湖	仁武區	32.5	32.2	41	涉及農業灌溉用水		
美濃湖	美濃區	51.41	48.8	52	52	100	滯洪
蓮池潭	左營區	8.76	8.3	28	22.4	80	滯洪
金獅湖	三民區	6.63	6.3	15	2.61	17.36	滯洪
澄清湖	鳥松區	17.37	17.1	100	涉及民生用水		

# 貳-3、車行地下道監控情形

## 現況說明


### 高雄市15處車行地下道分佈圖



### 前鎮地下道




### 新鎮地下道




### 新生地下道



### 中正地下道



### 左營地下道



### 中華地下道

# 貳-4、移動式抽水機運作現況

自8/22下午1時至8/23上午06時，共計三處間歇性抽水中，分別為拷潭內坑、海四及舊港。



大寮內坑



舊港



各易淹水地區移動式抽水機預佈及機動調度數量統計表

現場預佈	16英吋	12英吋	10英吋	8英吋	6英吋
	2	91	2	4	13
機動待命	16英吋	12英吋	10英吋	8英吋	6英吋
	0	10	0	2	16
合計	2	101	2	6	29

6英吋以上移動式抽水機計140台，112台完成預佈，28台機動待命，待命地點包含旗山五號排水、彌陀租地、前鎮五號船渠及鳳山污水處理場。





# 高雄市土石流警戒資訊



## 氣象局颱風豪雨資訊

### 高雄市雨量等級

- **山區：大豪雨**  
涵蓋區域：那瑪夏區、甲仙區、六龜區、茂林區、桃源區。
- **平地：大豪雨**  
涵蓋區域：楠梓區、左營區、三民區、鼓山區、苓雅區、新興區、前金區、鹽埕區、前鎮區、旗津區、小港區、杉林區、內門區、美濃區、旗山區、田寮區、湖內區、茄萣區、阿蓮區、路竹區、永安區、岡山區、燕巢區、彌陀區、橋頭區、大樹區、梓官區、大社區、仁武區、鳥松區、大寮區、鳳山區、林園區。

## 水土保持局警戒資訊

土石流警戒第2報：08231530

旗山區：東平里

六龜區：中興里、興龍里、新發里、文武里、大津里、寶來里、荖濃里、六龜里

美濃區：中圳里、獅山里、廣林里、福安里

杉林區：木梓里、集來里

茂林區：多納里、茂林里、萬山里

甲仙區：關山里、東安里、西安里、小林里、和安里、大田里

行政區(條)	黃色警戒	紅色警戒
桃源區(16)		
那瑪夏區(14)		
六龜區(31)	4	27
甲仙區(17)	17	
杉林區(4)	4	
茂林區(3)	2	1
旗山區(8)	8	
美濃區(9)	9	
內門區(3)		
鼓山區(3)		
田寮區(1)		
岡山區(1)		
阿蓮區(1)		
合計	44	28



# 高雄市土石流警戒資訊



時間：10706041230

行政區	潛勢溪流數	各里潛勢溪流(數量)	警戒值	土石流警戒等級	目前累計雨量(24小時)
桃源區	16	梅山里(1)、拉芙蘭里(5)	300		74
		建山里(2)、高中里(1)			205
		復興里(2)			74
		桃源里(3)、勤和里(2)			109
那瑪夏區	14	達卡努瓦里(6)			85
		瑪雅里(6)、南沙魯里(2)			92
六龜區	31	荖濃里(1)	350	黃色警戒	295
		文武里(4)、中興里(3)、興龍里(3)		紅色警戒	309
		大津里(3)新發里(13)、六龜里(1)		紅色警戒	309
		寶來里(3)、		黃色警戒	205
甲仙區	17	大田里(3)、小林里(3)、和安里(2)、東安里(3)、關山里(4)、西安里(2)		黃色警戒	217
茂林區	3	多納里(1)	400	黃色警戒	179
		茂林里(1)		黃色警戒	309
		萬山里(1)		黃色警戒	179.5
旗山區	8	東平里(8)		黃色警戒	299
美濃區	9	獅山里(1)		黃色警戒	263
		中圳里(3)、福安里(4)、廣林里(1)		黃色警戒	294
杉林區	4	木梓里(1)、集來里(3)	450	黃色警戒	243
內門區	3	永吉里(1)、永富里(1)、金竹里(1)	500		207
鼓山區	3	桃源里(3)	550		181
田寮區	1	新興里(1)	600		234
岡山區	1	華崗里(1)			234.5
阿蓮區	1	復安里(1)			234.5



# 地質敏感區自主離災



## 簡訊通知



本市水情中心  
應變開設

發送第一批次  
颱風豪雨提醒  
(警示)簡訊

發送第二批次自主離災  
勸離通知簡訊

水保局發布  
本市土石流警戒

- 8月23日(上)午8時30分發布第一批次(颱風/豪雨)提醒簡訊予本市17區警示戶及相關防災人員。
- 8月23日(下)午14時35分發布第二批次自主離災通知予本市六龜區、桃源區、美濃區、旗山區、甲仙區、杉林區、茂林區、燕巢區、大樹區、大社區、仁武區、鳥松區以及鼓山區(柴山地滑)警示戶及相關防災人員。

### 發送簡訊對象

- 警示戶
- 區長、主秘、民政課長與防災承辦人員
- 里長等相關人員

## 參. 淹水災情統計說明(截止8/23 下午15:30)

- ◆目前高雄地區截至8月23日下午16時，災情統計列管案件176件。
- ◆目前尚有63件尚未退水，皆已派員處理中。

An aerial photograph of Taipei, Taiwan, featuring the prominent Taipei 101 skyscraper. A large stack of books is superimposed on the left side of the image, and a small bar chart with three bars is on the right. The text '簡報完畢 敬請指教' is centered over the cityscape.

# 簡報完畢 敬請指教

# 822汛災-輕軌工區及 營運現況及處置作為



報告單位：高雄市政府捷運工程局

107.08.23

NO. 2

# 輕軌工地防災現況及處置作為

◎截至**23日17時**工地現場檢查災情，回報現況情形：

➤統包商及監造單位皆已派員至現場監控，適時回報

各施工路段情形，及依現況進行搶修工作。

➤輕軌二階建設統包工程災損及應變處置表

項次	致災工區	致災情形	處置結果
1	北斗街南側	剪刀門向內傾倒	不影響交通，俟氣候較佳時，立即處理
2	部分工區	積水	已消退，抽水機待命中

➤輕軌建設統包工程(二階)無嚴重災損。

# 輕軌工地防災現況及處置作為(續)



輕軌二階施工圍籬及紐澤西護欄未傾倒




# 輕軌營運現況及處置作為

- 高雄捷運公司已透過媒體及各捷運、輕軌車站公告捷運、輕軌系統正常營運。
- 輕軌重要車站及路口已加派保全及義交監控輕軌沿線積水情況，適時回報各營運路段情形。
- 經檢視輕軌沿線，無災損。查無嚴重積水(10cm以下)、玻璃破裂、設備故障、物體飛



輕軌一階營運沿線車站現況



報告完畢  
恭請指導



# 高雄市政府環境保護局

## 0822豪雨第2次工作會議報告

中華民國 107 年 8 月 23 日

# 環保局工作報告

## 一、災時應變

### (一) 資訊通報

1. 截至107年8月23日16時止，本局共發佈1則簡訊，通令本局各區清潔隊出勤人員保持警戒，外出處理案件時，注意雨勢及作業人員安全。
2. 透過發佈1則Line訊息，透過本局各區清潔隊隊長Line群組指示，務必再三檢視道路側溝、洩水孔之清除，避免水災發生。

# 環保局工作報告

## 一、災時應變(續)

### (二)災時人員車輛機具動員

1. 本年統計至107年8月23日止，清疏長度約2,973公里，清疏人力45,681人次，車次6,997車次，清疏量17,154公噸。
2. 至107年8月23日止，應變中心有5件通報案件。
3. 107年8月23日照常清運垃圾（除六龜全區、美濃全區、田寮部分區）。

## 一、災時應變(續)

- 4.六龜區因本局停車場聯外道路坍塌及路樹倒塌造成垃圾車無法出勤，除請養工處協助搶通以利明日恢復清運，並已通知各里長及回報區級災害應變中心；本局亦已轉知1999話務中心。
- 5.田寮區因部份路段地勢低窪，淹水仍未退，部份橋樑封橋，影響北田寮清運(古亭里及鹿埔里無法進入，已通知各里長及回報區級災害應變中心；本局亦已轉知1999話務中心。
- 6.田寮區今晚未清運之里別，將於明日上午加強清運。
- 7.美濃區因部份路段地勢低，淹水仍未退，部份橋樑封橋及道路封路，造成區隊無法順利出車，今晚預計停止收運，影響清運將通知里長及公所，明日早上加強清運。

# 環保局工作報告

## 二、107年8月23日0822豪雨第一次工作會議 指示事項辦理情形

### 指示事項：

就積淹水區域，儘速排除洩水孔及側溝。


### 辦理情形：

本局已通報各區清潔隊，務必再三檢視道路側溝、洩水孔之清除，並加強轄內易淹水地區巡查，避免水災發生。

# 環保局工作報告

## 一、ARM自動資源回收機防護措施

- (一)戶外機台全部停止使用。
- (二)進行機台固定。





# 環保局工作報告

## 四、災時應變

1.統計至107年8月23日16時止，由市府災害應變中心通報相關之災情共計**5件**(廢棄物堆置2件、廣告招牌、鐵片及圍籬倒塌3件)，於本局權責內持續積極處置中，處理情形如右表，非本局權責部份已移請相關單位處理。

2.本局巡查市區主要道路，已通知區隊加強清理樹枝及落葉，避免堵塞洩水孔。

案件性質	通報案件	處理情形	
		處理中	已處理
廢棄物堆置	2	0	2
廣告圍籬倒塌	3	0	3
總計	5	0	5

# 環保局工作報告

## 五、排水溝及洩水孔清理



橋頭區



大社區

---

# 環境保護局

報告完畢 敬請指教



# 工務局 災害防救報告

## 0822豪雨 第二次工作會議

107年8月23日



# 0822豪雨災害暨處理情形統計總表（工務局）

統計至8月23日16時止

養護工程隊	養護分隊	路面修復	路燈修復	路樹處理			公園樹木		
				斷枝	傾倒	處理完成	斷枝	傾倒	處理完成
四維養護工程隊	左楠養護分隊	61		36	12	32	19	6	17
	九如養護分隊	0	0	0	0	0	0	0	0
	三民養護分隊	80		37	15	38	24	12	23
	苓雅養護分隊	44		28	9	29	31	8	28
	前鎮養護分隊	83		49	13	45	41	11	39
	綠化股			30	3	20	55	82	48
鳳山養護工程隊	鳳山養護分隊			0	1	1	0	0	0
	大寮養護分隊			0	0	0	0	0	0
	仁武養護分隊			0	2	2	0	0	0
	電力養護分隊			0	0	0	0	0	0
岡山養護工程隊	岡山養護分隊			0	14	2	1	1	0
	路竹養護分隊			0	2	1	0	0	0
	永安養護分隊		0	0	0	0	0	0	0
旗美養護工程隊	旗山養護分隊			0	2	0	6	0	0
	電力養護分隊		0	0	0	0	0	0	0
	美濃養護分隊			0	2	0	0	0	0
園藝工程科			4	47	10	/	/	/	
	合計	268	0	184	122	180	177	120	155



# 0822豪雨災害暨處理情形統計總表（工務局）

統計至8月23日16時止

單位	災害項目	通報件數	處理中	已處理	備註
違建隊	廣告招牌	15	2	13	
	鷹架、鐵皮 吹落、 圍籬倒塌	1	0	1	
小計		16	2	14	
工務局總動員人力		112			
工務局總動員機具		55			



# 0822豪雨整備會議主席指示事項辦理情形

岡山區前洲橋(1)



岡山區前洲橋(2)



烏松區水管路橋1



烏松區水管路橋2





# 0822豪雨整備會議主席指示事項辦理情形

濱海聯外道路開闢工程(1)



林園區溪洲橋(1)



濱海聯外道路開闢工程(2)



林園區溪洲橋(2)







# 0619豪雨整備會議主席指示事項辦理情形

三民區雙湖公園(1)



三民區雙湖公園(2)



三民區雙湖公園(3)



三民區雙湖公園(4)





# 0822豪雨整備會議主席指示事項辦理情形

## 道路、橋樑及地下道封閉情形

行政區	路段地點	狀況	封閉時間	備註
大社區	中里里鹽埕巷田中央橋	水位滿過路面 做預防性封閉。	13:40	14:20 已開放通行
田寮區	崇德橋	水位已達警戒線, 為安全, 開始封 閉橋梁, 禁止車 輛通行	14:10	
田寮區	雪橋	雙向封閉	14:00	
田寮區	中路橋	雙向封閉	15:18	
大樹區	瓦厝街5巷地下道	雙向封閉	15:35	

## 各單位工作報告

# 高雄市政府 經濟發展局

統計時間:107年8月23日16:00

一、自來水供應現況：高雄地區民生用水量平均每日**125**萬噸；工業用水**25**萬噸107年8月23日**16時**，供水一切正常。

高屏溪原水濁度		濁度為 <b>6,800</b> NTU	
取水量(電)	高屏溪攔河堰	視需要南化水庫可支援	合計
	<b>46</b> 萬噸	<b>45</b> 萬噸	<b>91</b> 萬噸
供水量(電)	民生用水 (含北高雄工業區供水)	工業用水 (鳳山水庫供水部分)	合計
	<b>120</b> 萬噸	<b>28</b> 萬噸	<b>148</b> 萬噸
不足取水量由地下水、伏流以及庫水供應			
經洽台灣自來水股份有限公司第七區管理處提供			

二、電力供應現況：107年8月23日上午**16:00**電詢台電高雄區營業處及鳳山區營業處，停電情形如下：

- 湖內區、永安區、岡山區、路竹區、田寮區、大社區、橋頭區、鼓山區、左營區停電戶數為**1,747**戶，預計**19**時復電。
- 大樹區：停電**121**戶，因電桿倒榻，預計晚上**18**時修復

三、公用天然氣供應現況：迄107年8月23日**16時**止供氣正常。已通知公用天然氣業者於豪雨期間加強警戒確保管線維運安全與供氣正常。

四、山區油品庫存量:

統計時間: 107年8月23日16:00

區公所	鄰近加油站	無鉛汽油				柴油			
		存量汽油 (公升)	存量比%	日均用量 (公升)	預估可用 天數	存量柴油 (公升)	存量比 %	日均用量 (公升)	預估可用 天數
茂林區公所	中油高樹加油站	66,000	50%	13,000	65	15,000	45%	5,000	4
甲仙區公所	中油甲仙加油站	88,608	58%	7,000	13	45,817	69%	3,000	15
	久井甲仙加油站*	18,529	19%	450	43	10,389	21%	450	23
	大田加油站	38,500	26%	4,500	9	19,000	38%	2,000	10
六龜區公所	三杰加油站	37,150	58%	1,550	24	22,500	61%	1,500	15
	中油六龜加油站	61,007	62%	7,100	9	13,662	41%	3,500	4
	保來加油站	38,500	46%	2,000	19	15,700	30%	2,000	8
那瑪夏區公所	伊比加油站	7,400	25%	750	10	停售中(販售 狀況不佳)			
桃源區公所	梅蘭加油站	20,391	34%	500	41	23,128	77%	2,500	9

存量比=存量汽油/油槽容量

\*備註：經洽久井甲仙加油站汽油及柴油今日下午已完成進貨作業。

五、既有工業管線運作現況：已通知既有工業管線業者於豪雨期間加強警戒確保管線維運安全。目前無異常事故通報

六、各產業服務園區現況：已於107年8月23日12:00前通知各園區辦理災防整備作業，至107年8月23日16:00本洲及仁大工業區仍有積水情形

園區別	災情概況	損失概況	處理情形	備註(EX:災情發生之時間)	聯絡電話
本洲產業園區	本洲工業區本工一路積水未退，其餘道路積水已退。	尚無	尚無	上午	07-6241731
仁大工業區	工業二路後段道路積水	尚無	尚無	上午	07-3511964#7471
林園工業區	尚無	尚無	尚無		07-6412944
臨海工業區	大業南路及大業北路積水已退	尚無	人員正加強排道路排水孔清理	上午	07-8023991
大發(兼鳳山)工業區	一、大發工業區:積水已退 二、鳳山工業區:積水已退	尚無	尚無	上午	07-7871281#7393
永安工業區	尚無	尚無	尚無		07-6212895
經濟部加工出口區(楠梓園區)	尚無	尚無	尚無		07-3616817
經濟部加工出口區(高雄園區)	尚無	尚無	尚無		07-8155451
南部科學工業園區高雄園區	尚無	尚無	尚無		0963202039 07-6955309
和發產業園區	尚無	尚無	尚無		工地主任 張家瑞 (07)7876308#201 0910-757-710

七、各公有、民有市場、攤販臨時集中場現況：

**各公有、民有市場暨攤販臨時集中場：10處市場積水皆已消退**

1. 鳳二市場、旗津市場、旗后觀光市場、中華市場、苓雅市場、林德官市場、中興市場、鳳一市場、國民市場、新興一市場市場積水皆已經消退。
2. 已通知各市場自治會或管委會加強招牌等相關設備物品及公共設施妥適固定，並請攤商個人營業生財器具收妥，針對市場建物屋頂加強落水管，落水孔樹葉，雜物等清除，保持落水管水流暢通，避免積水。已請各公、民有市場及攤集場加強整備措施，並隨時掌握災情回報，以維公共安全

八、各商圈現況：

已通知各商圈委員會或促進會加強招牌等相關設備物品及公共設施妥適固定，另請各商圈委員會或促進會加強巡視商圈設施排水，避免積水，並儘速完成防颱、防豪雨之預防準備

## 九、在建工程

場域	防災整備	災情概況	處理情形	聯絡電話
和發產業園區	汛期前已定期巡查水路，並備妥相關防汛設施，工地周遭皆有設置圍籬及防溢基座，避免泥水滲出，且園區內亦有滯洪池，暴雨來臨時以延緩洪峰量；另豪雨來臨時，亦有人員進駐，以利立即確認現場情況及應變	尚無	尚無	工地主任 張家瑞 (07)787630 8#201 0910-757- 710
107年度國民等4處公有市場設施改建工程 (國民市場、鼓山第一市場、七賢大樓、前金市場)	業已通知廠商防範豪雨，並經廠商表示雨天不會派員施作屋頂浪板。	尚無	尚無	工地負責人： 陳先生0933- 324958
107年度中華等6處公有市場設施改建工程(中華公有市場、湖內公有市場、三民第二公有市場、三民第一公有市場、新興第一公有市場、苓雅第一公有市場)	業已通知廠商防範豪雨，並經廠商表示目前剛開工須準備送審材料，故尚未進場施作	尚無	尚無	工地負責人： 魏先生0925- 376306



## 十、委外場域現況：

已通知做好災防整備作業，確保基地周邊既有設施(路燈、樹木、招牌等)妥適固定，並隨時掌握災情回報，以維公共安全

場域	災情概況	損失概況	處理情形	備註(EX:災情發生之時間)	聯絡電話
Mzone	尚無	尚無	尚無	加強場域安全維護檢查，包括加強檢視排水溝暢通、排水系統運作及門窗緊閉等作業	3368333#2156 黃馨儀
數創中心	尚無	尚無	尚無	加強場域安全維護檢查，包括加強檢視排水溝暢通、排水系統運作(含屋頂排水檢視)、地下室巡視、燈箱固定，關閉門窗及不必要用電，請各進駐廠商加強豪雨防汛整備	5316806黃欣婷
ICCK	展場一樓挑高區滲漏水，部分2樓、6樓會議室滲水	無	已堆沙包擋水，刻正施作相關擋水措施	上午	葉經理 0972-110-800
KEC	無	無	無	無	許經理 213-1188#161
旗津道				已做好防災整備如下:消防設備(滅火器)、戶外電氣設備檢查，各房間窗戶檢視及逃生、排水系統保持暢通	江經理 0933-621923

- 已於高雄水電搶修群組通報：請自來水公司、台電公司、電信公司保持警戒，如本市轄內因豪雨釀災，發生停水、停電、停話狀況，請在確保現場安全後，儘速派員搶修恢復，以維持市民日常生活所需。如有災情請即時填報颱風豪大雨水電支援需求彙總表各局處有停電停水需搶修，可逕上「高雄水電搶修群組」Line群組平台反映。

高雄水電搶修群組 182

請自來水公司、台電公司、電信公司保持警戒，如本市轄內因颱風、豪大雨釀災，發生停水、停電、停話狀況，請在確保現場安全後，儘速派員搶修恢復，以維持市民日常生活所需。如有災情請即時填報水電支援需求彙總表，各局處有停電停水需搶修，可逕上「高雄水電搶修群組」Line群組平台反映

已讀 106  
上午 10:10

颱風豪大雨水電支援需求彙總管制表.xlsx  
副檔名: .xlsx  
檔案大小: 11KB  
下載期限: 6月21日 上午 10:17

已讀 101  
上午 10:17

下載 | 轉傳 | Keep

張哲源  
教育局收到，謝謝魏科長提供訊息  
上午 10:18

蘇明利\_台電鳳山區處維護經理  
台電鳳山區處收到，謝謝魏科長提供訊息。  
上午 10:25

陳炯堯  
台電高區處收到，謝謝魏科長提供訊息。  
上午 10:28

陳炯堯  
高雄區處  
上午 10:29

李青霖  
高雄區域調度中心收到，遵辦…  
上午 10:33

簡報完畢 敬請指教



# 0822豪雨災害應變中心 工作會議報告第二報

提報單位：社會局

提報時間：107年8月23日（星期四）16：00



## 一、收容安置狀況

### (一)本市各區避難收容處所情況

本市共設有457處收容處所，可收容人數為26萬857人，其中市級收容處所共11處，可收容1,552人，其餘區級447處，可收容25萬9,305人。

### (二)收容處所開設情形合計

類別	數量(處)	合計	男性	女性
總計	2	10	7	3
異地安置	1	7(待入住)	5	2
在地安置	1(林園)	3	2	1



## 一、收容安置狀況(續)

### (三) 異地收容處所開設情形

岡山榮民之家1處：至8月23日(四)16時山地易孤立地區弱勢民眾收容人數（如獨居老人、洗腎病患、孕婦、糖尿病患者及家屬），預計有那瑪夏區6人(4男2女)及桃源區1人(1男)，總計7人。



岡山榮家整備情形



## 二、民生物資儲備運用

### (一) 民生物資整備資訊(物資充足)：

本市現有83處物資儲放點及104家開口契約廠商(皆無重複)提供民生物資補給，**提供熱食及民生用品**。

### (二) 收容處所物資提供情形：

本市各區各收容處所均由區公所平時儲備的糧食或開口契約煮成熱食(飯或麵)供收容民眾食用，**熱水、熱食、乾糧點心供應無虞**。



茂林區鳳山區農會茂林招待所



## 二、民生物資儲備運用(續)

- (三) 本(107)年度業於2月至3月前往本市38區公所進行災害防救評核並檢視相關災害整備情形；並於5月8日、9日再次前往本市那瑪夏區、甲仙區、桃源區、六龜區及茂林區等5區10處物資儲放處所進行汛期前米糧等民生物資整備查核。
- (四) 本局平時已透過line、電子郵件、簡訊及電話通知各區加強各項防災措施，並8月20日(一)再次確認收容處所安全性及六大民生物資儲備情形，特別針對山地易孤立地區公所，須儲備21日以上民生物資。本局業與民政局、原民會及區公所密切聯繫，依民眾需求提供民生物資補給及相關救助事宜。



社會局備災物資儲放處所



那瑪夏區公所避難收容所物資







## 三、社福機構應變情形

### (一)社福機構應變整備

- 1.中央氣象局如發佈豪雨、颱風等警報，本局同步透過簡訊、LINE群組、電子郵件及電話等方式聯繫本市178家社福機構(老人、身障及婦女兒少等各類24小時機構及街友中心)，提醒注意颱風動態及確認發電設備運作情形，並做好各項備災物資儲備。
- 2.另本局主管的福利據點842處亦已完成防災準備。
- 3.本局各類安置機構及福利據點總計1,020處。

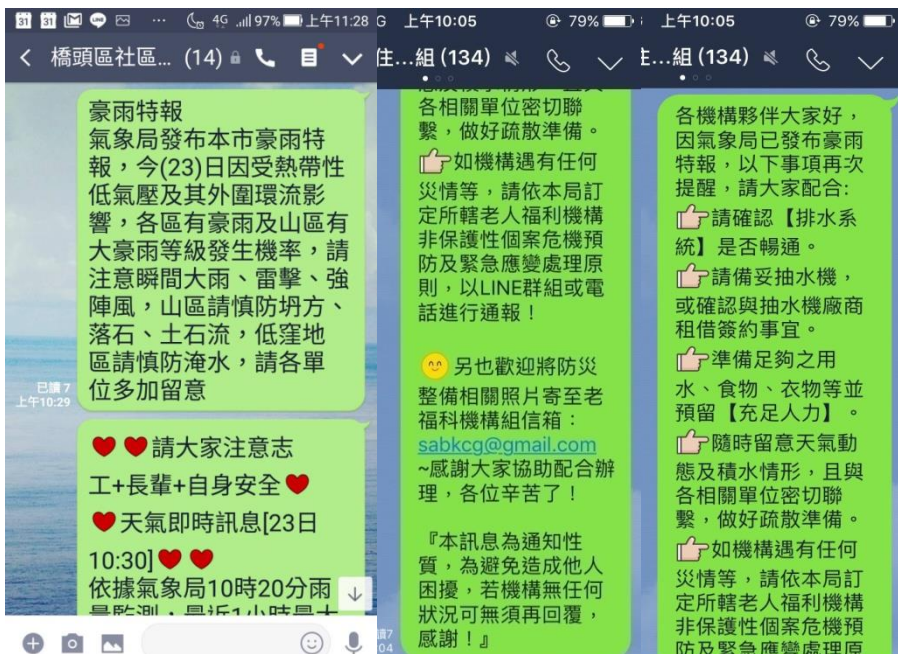
資料時間：107年8月23日

本市各類安置機構	老人安置機構	身障安置機構	婦女兒少安置機構	街友中心	總計		
數量	154	8	14	2	178		
福利據點	救助設施 (含物資發放站等)	老福設施(含社區照顧關懷據點等)	身障設施(含日間照顧據點等)	兒少設施(含公托中心、育兒資源中心等)	婦女設施(含單親服務據點等)	社福設施(各社福中心及志願服務資源中心等)	總計
數量	56	488	73	172	38	15	842

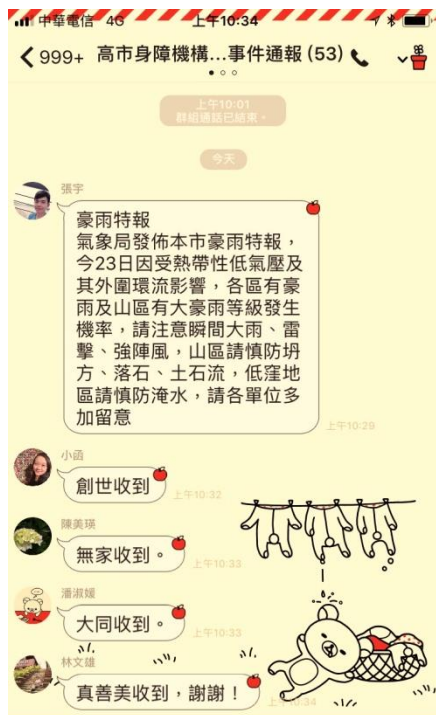


### 三、社福機構應變情形(續)

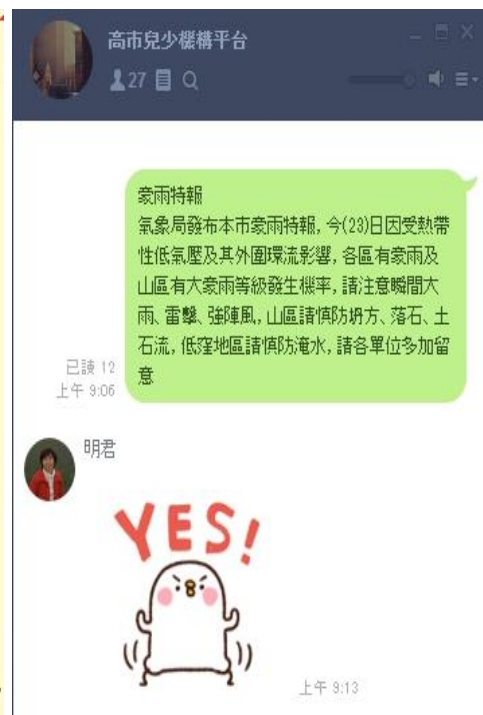
(二)透過簡訊、LINE群組、電子郵件及電話等方式隨時聯繫本市178家機構，已確認各社福機構住民人員均安，目前無災情回報。



獨居長輩關懷服務團隊及老福機構



身障安置機構



兒少安置機構



### 三、社福機構應變情形(續)

(三)目前各機構未有災情回報，倘發生停電各機構可啟用發電機並通報台電協助處理；停水部分則運用儲水設備（含儲水槽或水塔）等方式因應，並將持續關心機構狀況。

(四)社會局兒福中心有路樹斷裂壓到停放車輛，狀況已掌握，持續進行因應復原中。



身障機構測試相關防災設備



身障機構備有發電機設備



### 三、社福機構應變情形(續)

#### (四)安置機構備用電力及抽水機情形

類別	機構總數	發電機數量		抽水機數量	
老福機構	154	台數：103		台數：48	
		98間有	56間無	38間有機具 50間有契約	66間無
身障機構	8	台數：7		台數：5	
		7間有	1間無	5間有	3間無
婦女兒少安置 機構	14	台數：13		台數：3	
		9間有	5間無	2間有	12間無
街友中心	2	台數：1		台數：1	
		1間有	1間無	1間有	1間無
小計	178	115間有	63間無	44間有	134間無



安置機構清掃排水溝



安置機構強化防水

備註:未具備發電機及抽水機之機構多以開口合約廠商因應，並與轄內區公所，警消等救難團隊保持聯繫，倘發生斷電及淹水情事，優先運用開口合約廠商及與轄內公所等單位尋求支援。



## 四、弱勢民眾安置狀況

### (一)街友安置：

- 1.持續勸導街友接受臨時安置，三民(最大收容量80人)、鳳山(最大收容量32人)街友服務中心及5家短期旅館(最大收容量為60人)，共可提供172人臨時收容安置服務，目前收容安置總計50人(包含：原有安置44人、臨時安置6人)，全天候服務不間斷。
- 2.本局自8月22日(三)起即由2處街友中心加強外展關懷服務頻率，並於訪視時告知災害訊息、領餐訊息及臨時安置服務共25人次。

統計日期：107年8月23日

名稱	最大收容人數	原有安置人數	臨時安置人數	安置人數總計
總計	172	44	6	50
鳳山街友中心	32	18	0	18
三民街友中心	80	26	6	32
短期旅館(共5家)	60	0	0	0



## 四、弱勢民眾安置狀況(續)

### (二) 獨居老人：

1. 每月定期關懷訪視，於8月23日(四)再次由800位志工掌握本市列冊之4648位獨居長輩情形。並同步啟動獨居老人關懷機制，8月23日依市長指示，再次透過line群組、電話或電子郵件等方式，動員52個關懷服務團隊強化聯繫。
2. 針對易致災地區之失能老人有緊急安置需求者，協助優先安排入住社會局或區公所合約之本市養護中心或護理之家等機構，共131間機構。



再次透過群組聯繫獨居長輩關懷團隊

關懷服務團隊加強訪視獨居老人



## 四、弱勢民眾安置狀況(續)

### (三)居家使用維生器材身障者遇停電之應變機制

1. 建立居家使用維生器材身障者之保全名冊，截至**8月23日(四)**共計**997人**，並按季提供台電公司各營業分處、本市衛生局及衛生福利部社會及家庭署。
2. 於核准用電補助公文中載明即時申請救援或調度小型發電機之聯繫窗口電話。
3. 若有災害致大規模停電時，本局將依保全名冊電話聯繫，確認身障者是否受停電影響，並提供或轉介相關服務及資源。

維生器材-抽痰機



維生器材-化痰機

# 第二次工作會議簡報

---

## 海洋局

---



# 第二次工作會議簡報(截至8月23日16:00)-海洋局

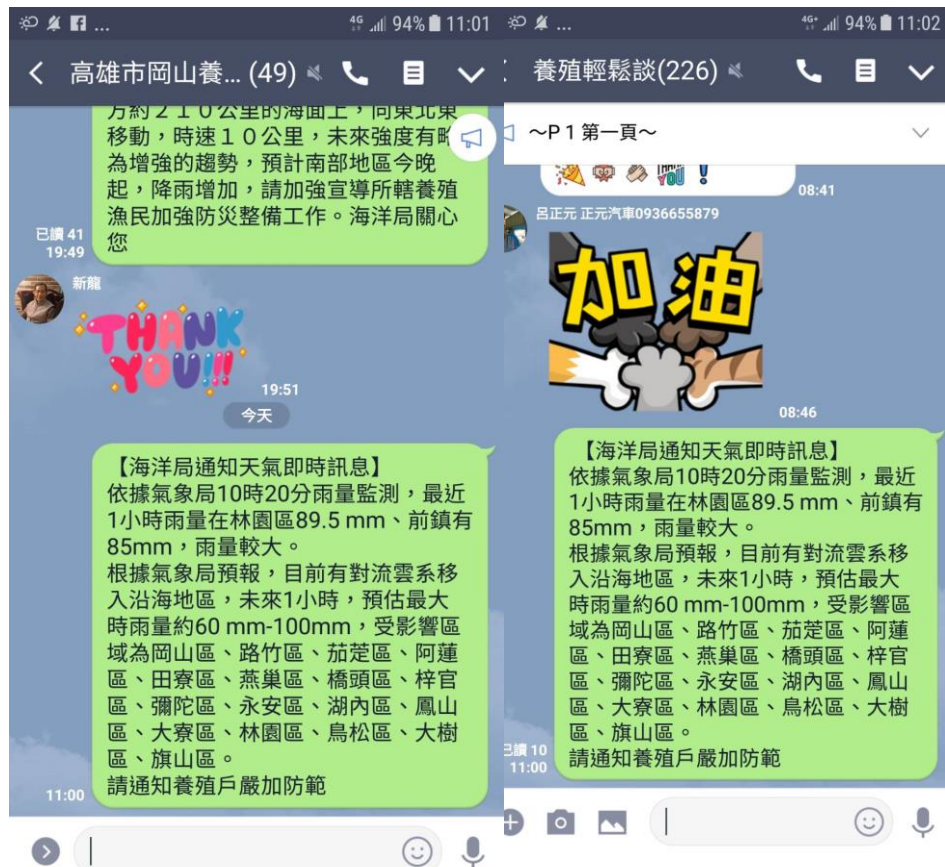
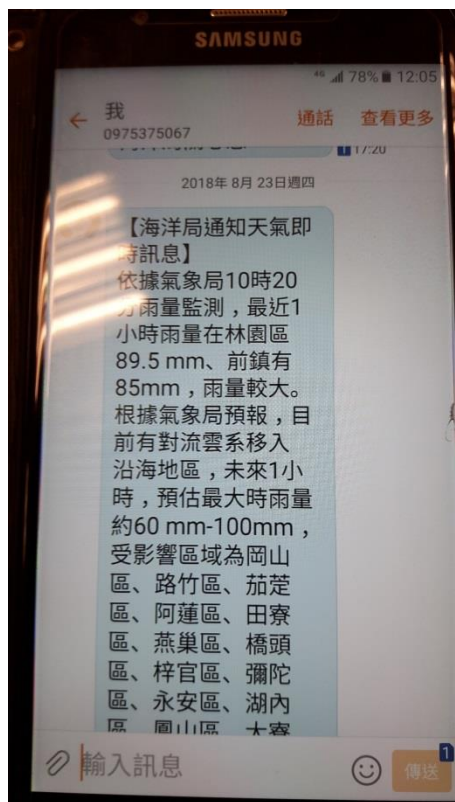
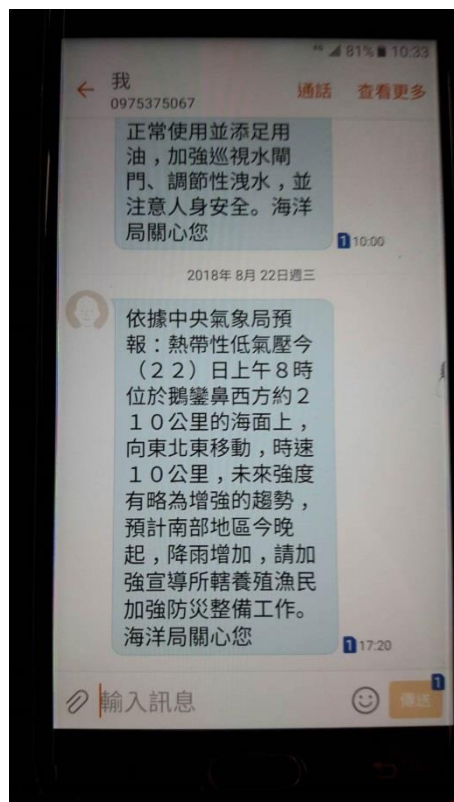
---

## 一、養殖漁業防汛整備：

- 一、8月22日下午5點及8月23日上午10時50分以簡訊通知公所、漁會、協會、產銷班加強戒備。
  - 二、8月23日上午12點於彌陀區完成佈設2部抽水機、永安區佈設1部抽水機。
  - 三、8月23日上午8時30分陸續電話通知漁會、養殖協會及產銷班全力警戒。
  - 四、8月23日下午3時傳真通知漁會及漁業團體周知漁民進行相關防災措施。
-

# 第二次工作會議簡報(截至8月23日16:00)-海洋局

## 一、養殖漁業防汛整備：通訊系統通知各漁會、公所、養殖漁業團體，加強防汛工作。



# 第二次工作會議簡報(截至8月23日16:00)-海洋局

## 一、養殖漁業防汛整備：

持續宣導養殖戶進行必要之魚塭洩水調整。



# 第二次工作會議簡報(截至8月23日 16:00)-海洋局

一、養殖漁業防汛整備：彌陀區2部抽水機、永安區1部抽水機佈設及抽水情形。



# 第二次工作會議簡報(截至8月23日16:00)-海洋局

## 二、海洋局主辦工程防汛整備：

工程名稱	防汛整備項目內容
岡山魚市場新建工程	(1) 現場備有沙包50袋、抽水機2台、挖土機1台、無線電3組、發電機1台、3.5T小貨卡及20噸貨車各1台。 (2) 已檢查鄰近排水系統未堵塞，低窪處已先行闢好水路，活動設備器具加強綁固並檢視。
LNG海水管線擴充工程(石斑路)	(1) 現場備有發電機1台、抽水馬達1台 (2) 各工作井圍籬使用繩索或鐵線加固加重防止飛散，三角錐使用鋼釘加固於路面。
高雄市永華養殖漁業生產區共同給水管線設置工程	(1) 現場備有抽水馬達2台。 (2) 所有開挖面已全部回填，尚無安全疑慮，加強巡視因應。
高雄市永安區新港海堤防汛道路改善工程(第二期)	所有開挖面已全部回填，尚無安全疑慮，加強巡視因應。
彌陀漁港周遭海岸環境改善工程	(1) 目前作業為堤防外側之砂腸袋(養固灘用)施作，因氣候因素，人員機具均已撤至安全處。 (2) 本案工程無施作項目會影響排洪。
興達漁港水環境改善計畫-興達港碼頭水岸環境及親水設施營造(第一期)	(1) 現場備有挖土機1輛、吊卡車1台 (2) 已做好防汛措施，工程告示牌及圍籬均已束制牢固，材料機具均已置放於高處安全點，並隨時進行工地防汛自主檢查，尚無安全疑慮，將加強巡視因應。

# 第二次工作會議簡報(截至8月23日16:00)-海洋局

## 三、本市各漁港防汛整備：

- (一)豪大雨主要影響白砂崙、中芸、汕尾漁港，以上游挾帶布袋蓮及零星漂流木為主。
- (二)已洽海巡中芸、汕尾安檢所注意漂流木狀況，攔漂流木網備便在岸，責請清潔班長密切注意，視情況佈網。
- (三)茄荳白砂崙漁港部分，經聯繫白砂崙安檢所，目前尚無溪水暴漲情形，設籍白砂崙漁港之漁船筏皆在港內，已請安檢所人員及茄荳舢舨協會協同注意。因應強降雨引發河水暴漲，8月21日已預防性關閉水門迄今，將隨時視水位狀況，通知水利署第六河川局人員機動啟閉水門。

# 第二次工作會議簡報(截至8月23日16:00)-海洋局

## 四、高雄港區及沿岸船舶擱淺案

一、於8月23日中午獲報，計有5艘船舶於高雄港區擱淺，1艘於彌陀周邊海岸擱淺，港務公司已於下午1點召開應變會議，海洋局亦派員出席，目前所獲船隻資訊如下：

### (一) 商港區：

1. 百利公司代理巴拿馬籍「太倉湖輪」(TAI CANG HU 1) 多用途船(4901噸)，因受強風吹襲擱淺於旗津海水浴場前方沙灘，船上計12員，人員平安，輕油15噸，據報船體傾斜約10度，有些許漏油。
2. 百利公司代理巴拿馬籍「安利669號」(AN LI 669) 多用途船(2971噸)，因受強風吹襲擱淺於旗津貝殼館前方水域，船上計14員，人員平安，輕油20噸，據報船體有傾斜，有些許漏油。
3. 百利公司代理巴拿馬籍「昌龍68號」(CHANG LONG 68) 多用途船(5000噸)，因受強風吹襲擱淺於柴山沿岸，船上計10員，人員平安，輕油約20噸。
4. 百利公司代理帛琉籍「飛龍」(DRAGONARIA) 油輪(6555噸)，因受強風吹襲擱淺於一港口南堤，船上計19員，人員平安，輕油30噸。

# 第二次工作會議簡報(截至8月23日16:00)-海洋局

## 四、高雄港區船舶擱淺案

5. 百利公司代理巴拿馬籍「順泓」(SHUNHONG3EOD9E)多用途船(4063噸)，因受強風吹襲擱淺於一錨區沿岸，船上計11員，人員平安，輕油約15噸。

(二) 非商港區：百利公司代理獅子山共和國籍「錦華」(JIN HUA)貨櫃船(4813噸)，因受強風吹襲擱淺於彌陀周邊海岸，船上計12員，人員平安，重油約90噸、輕油約35噸。

二、依據今日下午1點由高雄港務分公司召開之會議，會中決議將優先處理擱淺於旗津的飛龍號、太倉湖輪及安利669號，預計在今晚7點大潮及明早6點時進行拖救，另港務公司稍後會召開記者會(時間未定)。

三、航港局南部航務中心訂於下午5點召開「錦華號」船舶擱淺(非商港區)會議，海洋局亦將派員出席，如有最新情況續報。





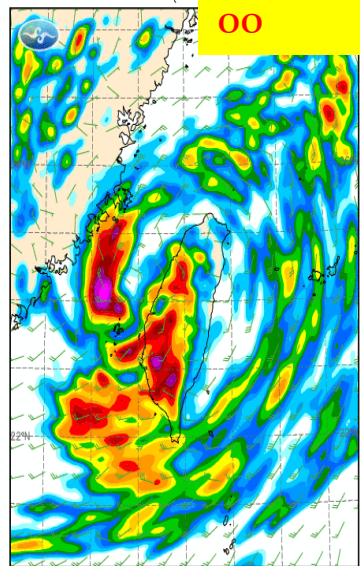
# 災害防救辦公室 報告



- 一、截至107年8月23日16時20分止，EMIC系統上災情共有384件，已結案27件，尚有357件尚未結案。以積淹水、路樹倒塌為主。
- 二、請各進駐單位24小時監控EMIC系統，如有災情請依權責儘速派員處理並將處置狀況登錄EMIC系統內，並請水利局隨時進行災情案件管制。

10m WIND, PRECIP(mm) (000-009)  
Valid at 23 AUG 2018 09UTC(+0)

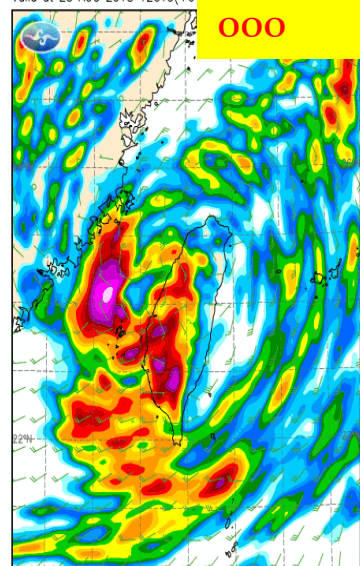
082317  
00



Initial at 23 AUG 2018 00UTC

10m WIND, PRECIP(mm) (000-012)  
Valid at 23 AUG 2018 12UTC(+0)

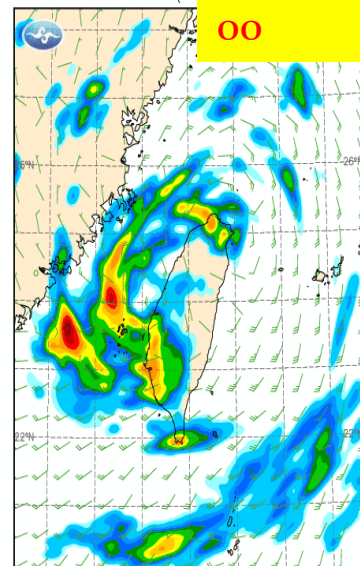
082322  
000



Initial at 23 AUG 2018 00UTC

10m WIND, PRECIP(mm) (012-015)  
Valid at 23 AUG 2018 15UTC(+0)

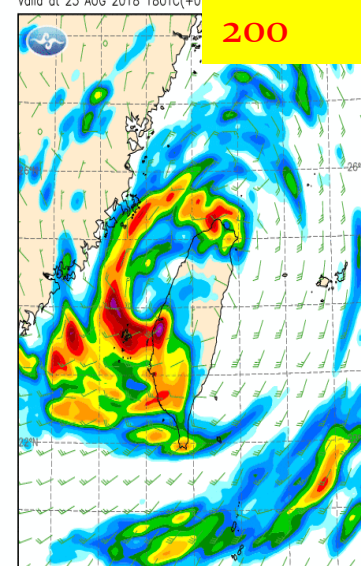
082323  
00



Initial at 23 AUG 2018 00UTC

10m WIND, PRECIP(mm) (012-018)  
Valid at 23 AUG 2018 18UTC(+0)

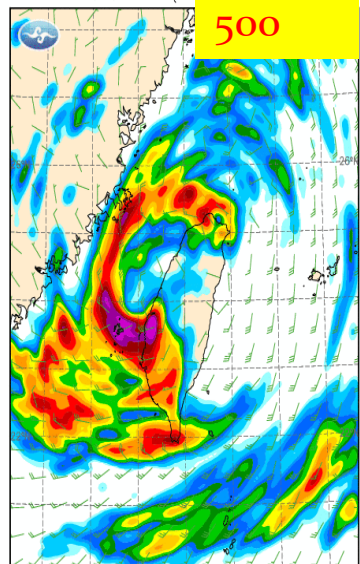
08240  
200



Initial at 23 AUG 2018 00UTC

10m WIND, PRECIP(mm) (012-021)  
Valid at 23 AUG 2018 21UTC(+0)

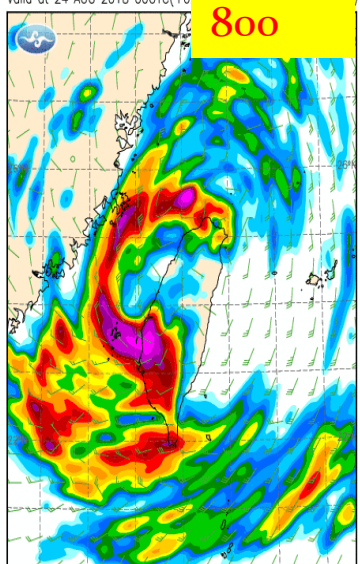
08240  
500



Initial at 23 AUG 2018 00UTC

10m WIND, PRECIP(mm) (012-024)  
Valid at 24 AUG 2018 00UTC(+0)

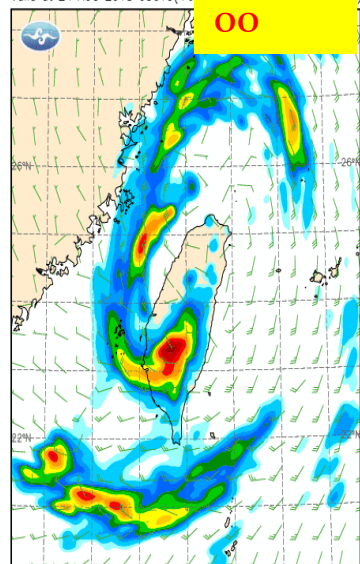
08240  
800



Initial at 23 AUG 2018 00UTC

10m WIND, PRECIP(mm) (024-027)  
Valid at 24 AUG 2018 03UTC(+0)

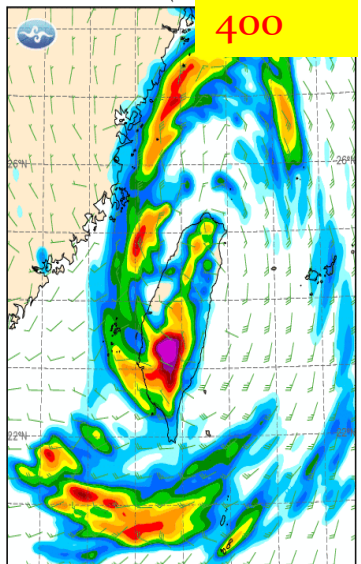
082411  
00



Initial at 23 AUG 2018 00UTC

10m WIND, PRECIP(mm) (024-030)  
Valid at 24 AUG 2018 06UTC(+0)

08241  
400



Initial at 23 AUG 2018 00UTC

# 高雄市政府交通局 0823水災整備應變

107.8.23.1730時

## 一、本局成立緊急應變小組

已依本局災害防救緊急應變小組作業規定，成立緊急應變小組，並針對各項重要交通設施，依緊急應變作業手冊執行應變及搶修作業，智慧運輸中心、各停車場、公車站、捷運站、輪渡站並已派專人進駐執勤。

## 二、整備事項

### 1、公車：

- 本市公車今早受豪大雨影響，部分路線的班次延遲到站或改道，皆於公車動態系統公告訊息；目前各路線陸續恢復正常營運行駛。
- 為因應本市防災運輸需求，本局與大和通運有限公司簽訂「107年度高雄市緊急救災租賃客車」開口契約，可調用車輛26輛。
- 當本府發佈因颱風停止上班上課期間公車運行狀況
  - 中央氣象局預測平均風力強度達7至8級時，接駁公車(含幹線公車)30分鐘一班，市區公車(含快線公車)60分鐘一班。
  - 中央氣象局預測平均風力強度達9級以上者，接駁公車(含幹線公車)60分鐘一班，市區公車(含快線公車)停駛。
  - 中央氣象局預測平均風力強度達10級以上者，全部公車立即停駛。但交通局得視颱風實際風力情況，於早上八點前通知業者2小時後恢復部分或全部公車行駛。

## 2、復康巴士：

### ■ 目前正常營運行駛

- 本市現行復康巴士於颱風或災害期間之處置原則如下：
  - 災害期間市府公告當日全天停班停課時，復康巴士停止當日服務。若須緊急就醫，由119急難救助系統支援。
  - 災害期間市府公告停班停課時(例如上午上班後，才公告下午停班)，當日已搭乘復康巴士外出之乘客，復康巴士仍需負責接送乘客之回程；但尚未外出之乘客，復康巴士將不再提供服務。

### 3、渡輪：

■目前前鎮-中洲航線自10:30起暫停營運，棧貳庫航線、愛之船及鴨子船暫停營運，其他航線正常行駛。

■高雄市輪船公司派員至各渡輪上檢查，逐一確認各艙間水密門及風水密門、機具是否有進滲水之風險，並確認碼頭棧橋與躉船牢固性；另船舶停航時將加繫防颶措施。

■協助聯繫造船廠太陽能船上架避颶事宜。

■渡輪停航及應變：

■當高雄港信號台發布港區平均風力達7級以上，或能見度小於500公尺時，即宣布停駛（7級風以下，由渡輪船長決定），視間歇性風雨趨緩時可機動開船運送往返民眾及物資。

■停航時即聯絡港都客運公司，調度公車接駁候船乘客，並於公司官網及各場站公告，另通知市府應變中心、市民服務熱線及本局。



## 4、捷運、輕軌：

### ■目前常營運行駛。

- 高雄捷運公司接獲市府一級開設後，視風雨狀況影響高雄市區程度，於行控中心成立應變中心。
- 調節大寮機廠、北機廠滯洪池水量。
- 加強監控車站周圍積水情形，必要時啟動出入口防洪閘門，避免積水由車站出入口淹入站體。
- 加強機廠出土段水位監控，必要時架設防洪擋板及防洪砂包，防止積水溢入隧道。
  - 當本府發佈因颱風停止上班上課期間列車運行狀況（確認須停駛應通報本局）：
    - 捷運：
      - 平均風力未達8級時：全線班距最大不超過20分鐘。
      - 平均風力達8級至9級時：降速行駛。
      - 平均風力達10級或瞬間風力達11級以上時：高架及平面段列車進站停靠並停駛，觀察10分鐘內未出現上述風力則恢復行駛。
    - 輕軌：
      - 平均風力未達6級時：視狀況調整班距。
      - 平均風力達6級或瞬間風力達8級以上時：列車進站停靠並停駛。
      - 軌道面積水高度超過7.5公分，列車停駛。

## 5、交通號誌、標誌：

- 通知各緊急搶修合約廠商(號誌3家、標誌1家)  
各整備2組發電機組及備料，號誌維修人力增派1組(維修員2人及工程車1輛)及標誌維修指派1組(維修員2人及工程車1輛)。
- 全市分3個巡修責任區，查報、處理交通號誌、標誌設施：
  - 路側設備及簡易故障搶修。
  - 緊急搶修安全堪慮之交通設施，如：燈箱脫落、懸空、燈桿傾斜、不穩，及標誌傾倒、脫落等。

## 6、智慧運輸中心救災整備：

- 維修工程車：7部
- 發電機：21台
- 全市路口監控攝影機：319處
- 訊息發佈設備：資訊可變標誌：113處
- 24小時專人接聽服務專線：2299804
- 值班監控人力：12人輪值
- 交通設施維修人力：27人輪值

## 7、8場公共立體停車場：

- 備妥發電機10台、固定式抽水馬達81台、活動式抽水馬達7台、擋水閘門24座、沙包1,030個。
- 隨時監控水位、管制車輛、疏散車輛。

## 8、臨時停車處所開放停放車輛

### ■ 目前尚未開放

- 為防範颱風豪雨來襲造成低窪地區市民車輛泡水損壞，特訂定「本府颱風豪雨期間車輛臨時停放實施要點」。全市將開放325處臨時停車處所，計11,814車位(將配合災害應變中心發佈停班停課時起，至恢復上班日上午6時30分止，開放臨時停車處所供民眾停車，並通傳各臨停處所管理單位開放停車)。

# 0822豪雨第二次會議 原住民地區簡報

高雄市政府原住民事務委員會

107.08.23 (16:30)

# 三原住民族地區防颱整備狀況：

狀況 區公所	物資、通訊、 用水、道路狀況	電力 狀況	洗腎病患、 32週以上孕婦 撤離收容狀況	撤離狀況
茂林	物資充足 通訊正常 民生用水正常 道路通暢	15:50 搶修完成 全區 正常供電	洗腎:11人 (1人依親)	1. 原住民族地區洗腎病患、32週以上孕婦現已掌握中。 2. 農委會水保局於107年8月23日14:30發布高雄市茂林區土石流黃色警戒，本會谷縱主委已電話通知宋能正區長，請依規定進行居民疏散撤離及後續妥善收容安置作業。 3. 桃源區公所於14:30開始通知勤和里居民進行撤離至勤和平台準備作業，人數尚未統整完成。
桃源	物資充足 通訊正常 民生用水正常 道路通暢	全區 正常供電	洗腎:26人 (已撤24人)  孕婦:3人 (已撤1人)	
那瑪夏	物資充足 通訊正常 民生用水正常 道路通暢	全區 正常供電	洗腎:15人 (已撤12人)  孕婦:2人 (已撤2人)	

# 三原住民族地區防颱整備狀況：

狀況 區公所	重機具待命/潛勢溪流	機具型式	備註
茂林	茂林區公所下方停車場、萬山派出所左方空地、多納運動場	噸卸貨車小卡車:3台 開挖機120型:3台 曳引鏟土機1M:3台 平板車3噸:3台	本府(本會、農業局、水利局)委託區公所辦理之緊急災害搶修工程開口契約皆簽約完畢。
桃源	桃源(鎮安宮)、寶山(寶山國小)、建山(建國橋)、高中(高中派出所)、勤和(桃源國中旁)、復興(玉穗聯絡道清水站、瓦阿係吊橋)、梅山(梅山口停機坪)、拉芙蘭(拉芙蘭加油站、拉芙蘭公墓旁)	噸卸貨車小卡車:11台 開挖機600型:2台 開挖機120型:11台 開挖機200型:11台 平板車20噸:11台	
那瑪夏	達卡努瓦(民生大橋、民生國小、青山大崩地)、瑪雅里(巴尼蓋民宿、森林公園、消防隊)、南沙魯(舊公所、南沙魯避難屋)	噸卸貨車大卡車:8台 開挖機120型:8台 開挖機200型:8台 開挖機300型:8台 曳引鏟土機1M:3台 平板車20噸:8台 平板車35噸20呎:8台	



0823豪雨災害防救  
第二次工作會議  
各單位工作報告

# 農業局





## 一、災情現況分佈〈8月23日16:00止〉—農業局

- 8月23日上午已傳送簡訊給各區公所宣導轄區內農民做好農事防災整備工作。
- 持續與各區公所聯繫，並籲請倘有農業、林業災損，依「農業天然災害救助辦法」迅速查報災情，俾彙整陳報。
- 各類農業(農、林、牧)災損速報情形
  - 畜牧：已於8月23日通報各區公所及畜禽產業團體轉知所轄畜禽戶持續做好防颱準備，若發生災情，立即與區公所災情查報人員聯繫。
- 本市截至8月23日16:00止，依各區查報結果，目前畜牧業無災損情形，農業災損待雨後儘速完成統計



## 二、災情現況分佈〈8月23日16:00止〉—農業局

### □ 農路維護工程情形：

1. 目前山區雨勢較大，各公所尚無法出外會勘，雖有零星通報傳出，惟尚待實際勘驗後方可確認實際狀況。
2. 已通知本市緊急搶修搶險開口合約廠商待命，如有狀況，即時處理。
3. 已通知本科各在建工程之廠商注意工地臨時排水及防災應變設施之維護。



# 一、農產品市場監控情形〈8月23日16:00止〉

## □批發市場交易情形：(蔬菜、水果及肉品)


日期			8月22日	8月23日	8月24日
天氣			雨天	雨天	
蔬菜類	高雄果菜市場	交易量 (公斤)	247,887	244,557	
		平均價 (元/公斤)	29.6	30.7	
水果類	高雄果菜市場	交易量 (公斤)	247,887	244,557	
		平均價 (元/公斤)	29.6	30.7	
肉品類	高雄肉品市場	交易量 (頭)	834	下午交易中	
		平均價 (元/公斤)	70.75	下午交易中	



## 二、農產品供應調節因應措施(8月23日16:00止)

目前蔬菜及水果批發價格受南方低壓帶北移影響，天氣不穩定，供貨量減少，交易價格仍屬正常波動範圍。(肉品批發價格暫無影響)

為防止哄抬價菜價，颱風期間持續監控批發市場蔬菜價格;另本市梓官區農會配合農糧署辦理滾動式倉儲作業，目前儲有**甘藍75公噸、結球白菜4.5公噸**，屆時將視市場供貨情形釋出，以穩定菜價。



# 消防局

23日15時許三民區建國三路60號工地鷹架倒塌，本局出動14車34人，現場救出3名傷者(2女1男)。



23日15時橋頭區中西橋(典寶溪)旁鐵皮  
工廠11名民眾受困，本局出動2車1艇5人  
，順利救援上岸，民眾皆無受傷已自行  
返家。