


# 尼莎颱風

## -第07次情資研判會議通報資料

製作單位：中央災害應變中心情資研判組

時間：2017年07月29日21:00

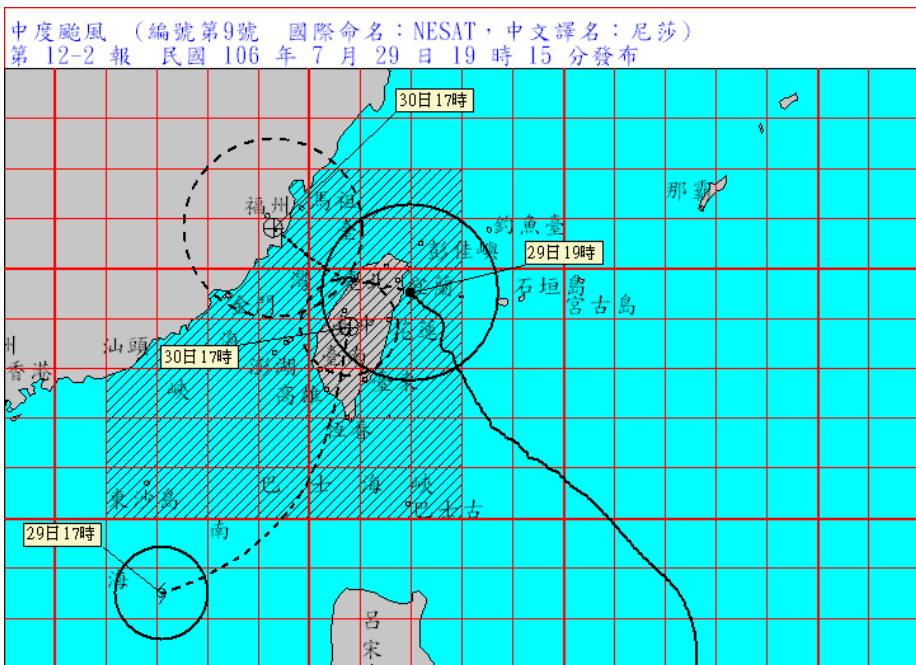
# 尼莎及海棠颱風動態說明

## 颱風動態

- 第9號尼莎颱風29日19時中心位置在北緯24.5度，東經122.0度，即宜蘭的東南方約40公里之海面上，以每小時18轉15公里速度，向西北西轉西北進行，7級風暴風半徑180公里，10級風暴風半徑60公里，颱風中心氣壓955百帕。
- 第10號海棠颱風29日19時中心位置在北緯18.7度，東經117.5度，即在鵝鑾鼻西南方540公里之海面上，以每小時27轉35公里的速度向東北轉北北東進行，7級風暴風半徑100公里，颱風中心氣壓992百帕。
- 尼莎颱風暴風圈已進入臺灣陸地，對臺灣本島各地及澎湖、金門、馬祖構成威脅，各地風雨逐漸增強。

# 尼莎及海棠颱風動態說明

## 颱風動態圖



## 警戒範圍說明

|       |                                         |
|-------|-----------------------------------------|
| 陸上警戒  | 台灣本島各地及澎湖、金門、馬祖                         |
| 海上警戒  | 臺灣附近各海面、巴士海峽及東沙島海面                      |
| 大豪雨以上 | 花蓮縣、高雄市、屏東縣、宜蘭縣、臺東縣、臺中市、南投縣、雲林縣、嘉義縣、臺南市 |

# 尼莎及海棠颱風降雨預報

## 未來24小時降雨預報

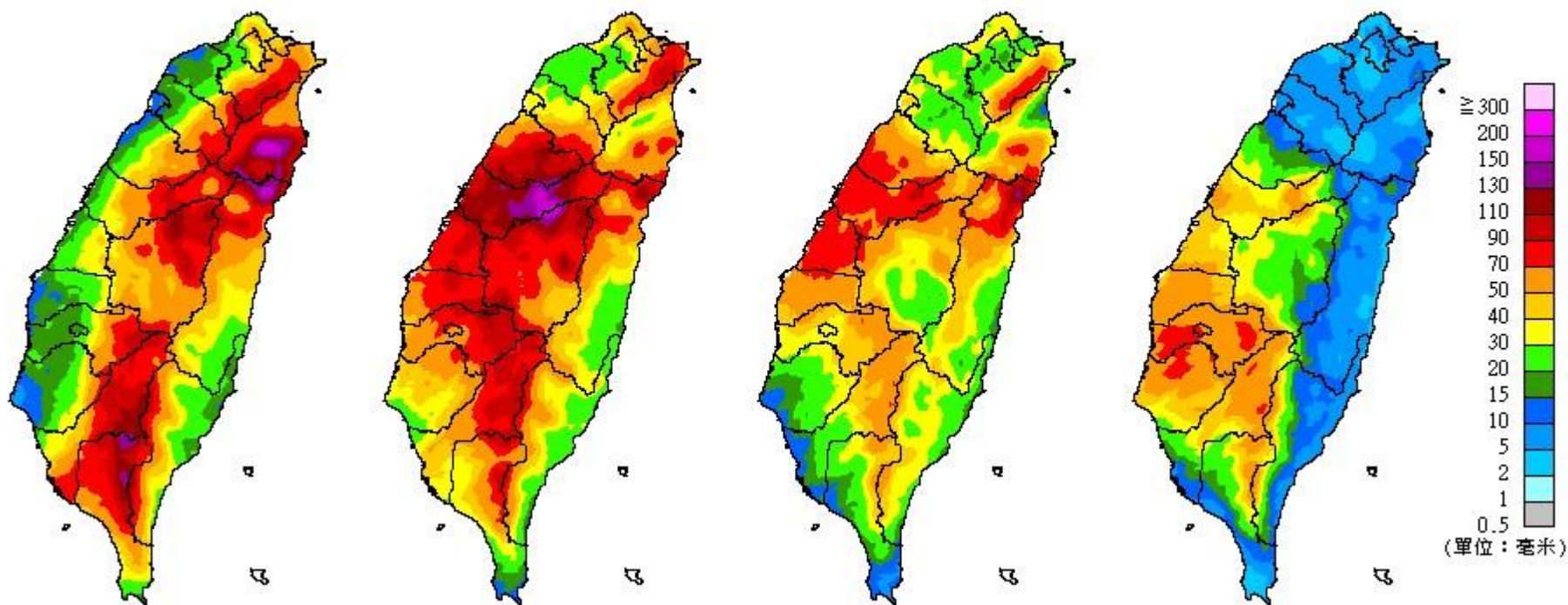
發布時間: 2017/07/29 17:30

07/29 20-07/30 02

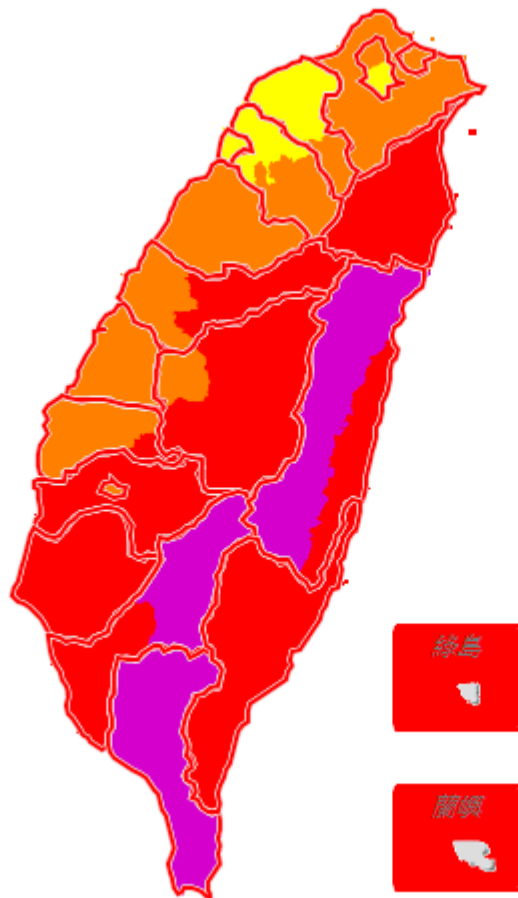
07/30 02-07/30 08

07/30 08-07/30 14

07/30 14-07/30 20



# 豪大雨發布區域



警特報發布情形 警特報作業說明

- 海上陸上颱風警報 發布：2017-07-29 17:30
- 豪雨特報 發布：2017-07-29 17:30
- 超大豪雨 大豪雨 豪雨 大雨

|     |  |     |  |
|-----|--|-----|--|
| 新北市 |  | 基隆市 |  |
| 臺北市 |  | 宜蘭縣 |  |
| 桃園市 |  | 新竹縣 |  |
| 苗栗縣 |  | 新竹市 |  |
| 臺中市 |  | 花蓮縣 |  |
| 彰化縣 |  | 南投縣 |  |
| 雲林縣 |  | 嘉義縣 |  |
| 臺南市 |  | 嘉義市 |  |
| 高雄市 |  | 臺東縣 |  |
| 連江縣 |  | 屏東縣 |  |
| 金門縣 |  | 澎湖縣 |  |

註：各種警特報的表示顏色如上圖示，若同一地區有兩種以上的警特報時，則第二種以上皆改用斜線表示。

[產品說明文件 \(PDF\)](#)



# 總雨量預測圖

總雨量預測  
發布時間：29日19時

|     |                          |
|-----|--------------------------|
| 臺北市 | 平地 100-200<br>山區 200-400 |
| 新北市 | 平地 100-200<br>山區 300-500 |
| 桃園市 | 平地 100-200<br>山區 300-500 |
| 新竹市 | 平地 100-200               |
| 新竹縣 | 平地 100-200<br>山區 300-500 |
| 苗栗縣 | 平地 200-400<br>山區 300-600 |

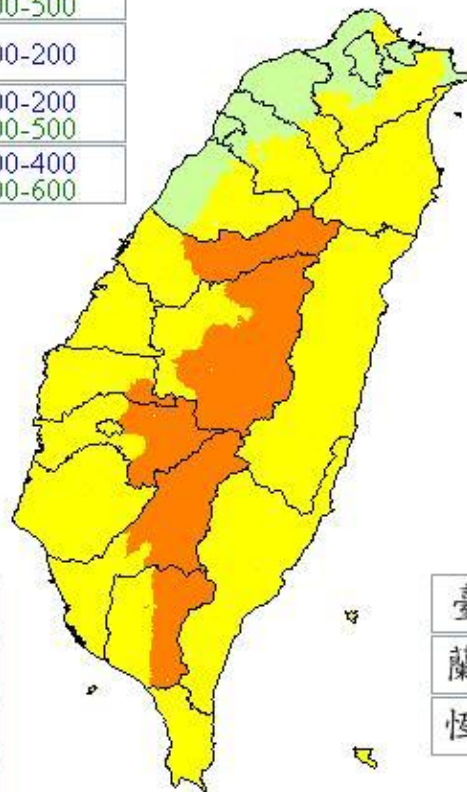
|     |                          |
|-----|--------------------------|
| 基隆市 | 平地 150-300               |
| 宜蘭縣 | 平地 300-500<br>山區 600-800 |
| 花蓮縣 | 平地 400-600<br>山區 600-800 |

|     |            |
|-----|------------|
| 連江縣 | 平地 150-300 |
| 金門縣 | 平地 300-500 |

|     |                           |
|-----|---------------------------|
| 臺中市 | 平地 400-600<br>山區 700-1000 |
| 彰化縣 | 平地 400-600                |
| 南投縣 | 平地 500-700<br>山區 700-1000 |
| 雲林縣 | 平地 400-600<br>山區 700-1000 |
| 澎湖縣 | 平地 400-600                |

|     |                           |
|-----|---------------------------|
| 嘉義市 | 平地 400-600                |
| 嘉義縣 | 平地 500-700<br>山區 700-1000 |
| 臺南市 | 平地 600-900<br>山區 700-900  |
| 高雄市 | 平地 600-900<br>山區 900-1200 |
| 屏東縣 | 平地 600-900<br>山區 900-1200 |

|      |                          |
|------|--------------------------|
| 臺東縣  | 平地 400-600<br>山區 600-800 |
| 蘭嶼綠島 | 平地 400-600               |
| 恆春半島 | 平地 400-600               |



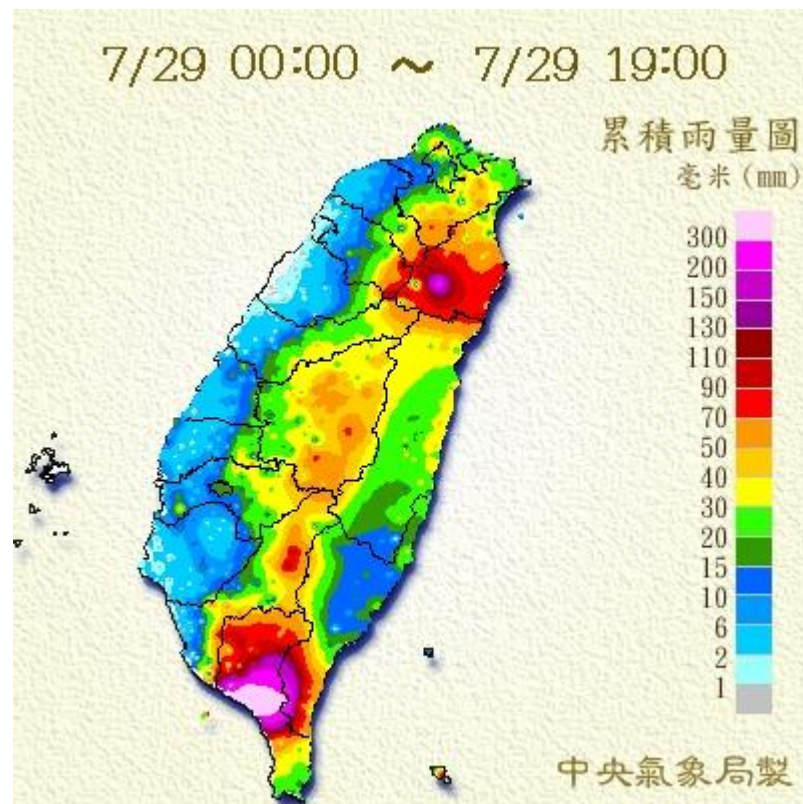
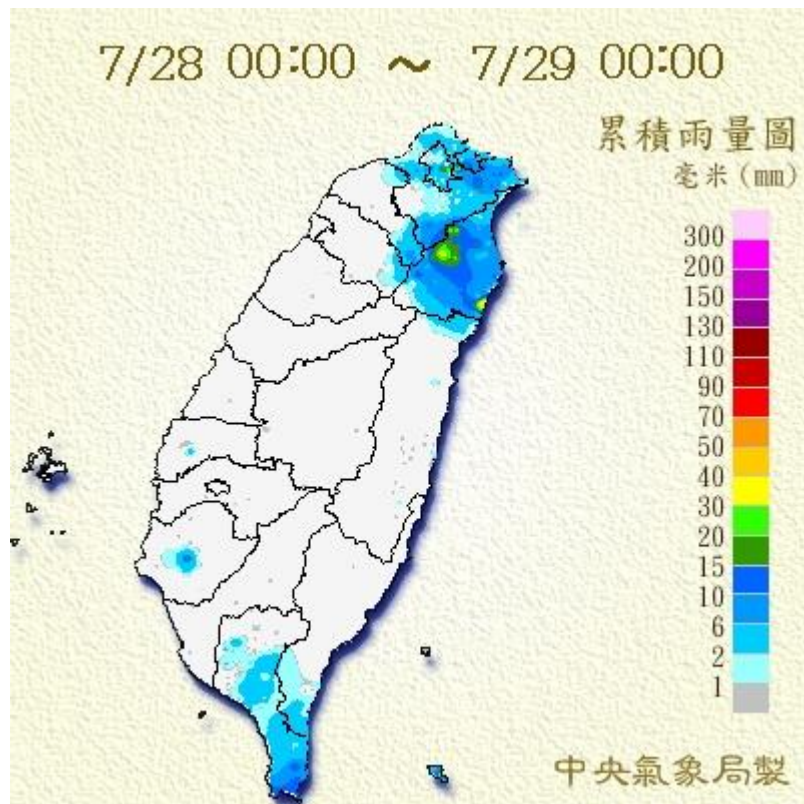
藍字：平地  
綠字：山區

預測總雨量超過500毫米    預測總雨量超過1000毫米    預測總雨量超過1500毫米    預測總雨量超過2000毫米

預定下次發布時間：106年07月29日22時00分

交通部中央氣象局發布

# 累積雨量





# 風力預測

## 年第09號及第10號颱風各警戒地區風力預

中央氣象局發布

發布時間：106年07月29日19時00分(加報)

| 分區  | 風力(級) | 29日 19時   | 30日 00時   | 30日 06時   |
|-----|-------|-----------|-----------|-----------|
|     |       | 至 30日 00時 | 至 30日 06時 | 至 30日 12時 |
| 基隆市 | 平均風   | 8-9       | 7-8       | 7-8轉5-6   |
|     | 陣風    | 10-11     | 10-11     | 9-10轉7-8  |
| 臺北市 | 平均風   | 7-8       | 7-8       | 7-8轉5-6   |
|     | 陣風    | 9-10      | 9-10      | 9-10轉7-8  |
| 新北市 | 平均風   | 8-9       | 7-8       | 7-8       |
|     | 陣風    | 10-11     | 10-11     | 9-10      |
| 桃園市 | 平均風   | 6-7轉7-8   | 7-8轉6-7   | 5-6       |
|     | 陣風    | 9-10      | 9-10轉7-8  | 7-8       |
| 新竹市 | 平均風   | 6-7轉7-8   | 7-8轉6-7   | 5-6       |
|     | 陣風    | 9-10      | 9-10轉7-8  | 7-8       |
| 新竹縣 | 平均風   | 6-7轉7-8   | 7-8轉6-7   | 5-6       |
|     | 陣風    | 9-10      | 9-10轉7-8  | 7-8       |
| 苗栗縣 | 平均風   | 6-7轉7-8   | 7-8轉6-7   | 5-6       |
|     | 陣風    | 9-10      | 9-10轉7-8  | 7-8       |
| 臺中市 | 平均風   | 6-7轉7-8   | 7-8轉6-7   | 5-6       |
|     | 陣風    | 9-10      | 9-10轉7-8  | 7-8       |
| 彰化縣 | 平均風   | 6-7       | 6-7       | 5-6       |
|     | 陣風    | 6-7轉9-10  | 9-10      | 7-8       |
| 南投縣 | 平均風   | 6-7       | 6-7轉5-6   | 5-6       |
|     | 陣風    | 6-7轉9-10  | 9-10轉7-8  | 7-8       |
| 雲林縣 | 平均風   | 6-7       | 6-7轉5-6   | 5-6       |
|     | 陣風    | 6-7轉9-10  | 9-10轉7-8  | 7-8       |
| 嘉義市 | 平均風   | 6-7       | 6-7轉5-6   | 5-6       |
|     | 陣風    | 6-7轉9-10  | 9-10轉7-8  | 7-8       |

|      |     |             |             |          |
|------|-----|-------------|-------------|----------|
| 嘉義縣  | 平均風 | 6-7         | 6-7轉5-6     | 5-6      |
|      | 陣風  | 6-7轉9-10    | 9-10轉7-8    | 7-8      |
| 臺南市  | 平均風 | 6-7         | 6-7轉5-6     | 5-6      |
|      | 陣風  | 9-10        | 9-10轉7-8    | 7-8      |
| 高雄市  | 平均風 | 6-7         | 6-7轉5-6     | 5-6      |
|      | 陣風  | 9-10        | 9-10轉7-8    | 7-8      |
| 屏東縣  | 平均風 | 7-8         | 6-7轉5-6     | 5-6轉6-7  |
|      | 陣風  | 9-10        | 9-10轉7-8    | 8-9      |
| 恆春半島 | 平均風 | 7-8         | 7-8轉6-7     | 6-7      |
|      | 陣風  | 9-11        | 9-11轉8-9    | 8-10     |
| 宜蘭縣  | 平均風 | 10-11轉12-13 | 12-13轉8-9   | 7-8      |
|      | 陣風  | 13-15       | 13-15轉11-12 | 10-11    |
| 花蓮縣  | 平均風 | 10-11轉8-10  | 8-9轉5-6     | 5-6      |
|      | 陣風  | 12-14轉10-12 | 9-11轉7-8    | 7-8      |
| 臺東縣  | 平均風 | 9-11轉8-9    | 8-9轉5-6     | 5-6轉7-8  |
|      | 陣風  | 11-13轉9-11  | 9-11轉7-8    | 7-8轉9-10 |
| 蘭嶼綠島 | 平均風 | 8-9轉7-8     | 7-8         | 7-8      |
|      | 陣風  | 11-13轉9-10  | 9-10        | 9-11     |
| 連江縣  | 平均風 | 7-8         | 8-9         | 7-8      |
|      | 陣風  | 9-11        | 10-11       | 9-11     |
| 金門縣  | 平均風 | 4-5         | 4-5轉5-6     | 5-6      |
|      | 陣風  | 6-7         | 6-7轉7-8     | 7-8      |
| 澎湖縣  | 平均風 | 7-8         | 7-8         | 6-7      |
|      | 陣風  | 9-11        | 9-11        | 8-10     |

註：沿海地區風力較內陸地區為大。30日06時至12時風力預測因第10號颱風影響調整，此預測將根據最新氣象資料而做調整。

預定下次發布時間：106年07月29日22時00分

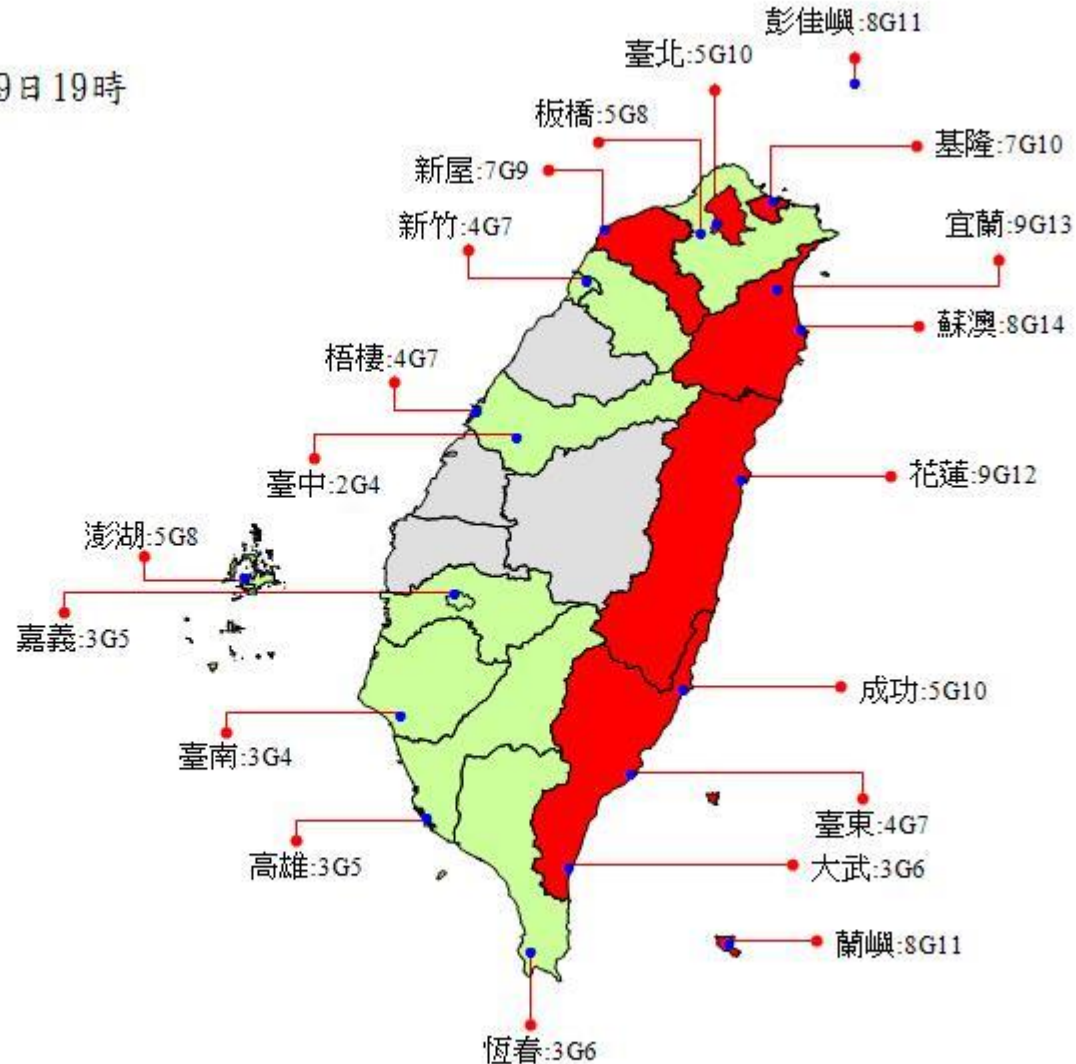
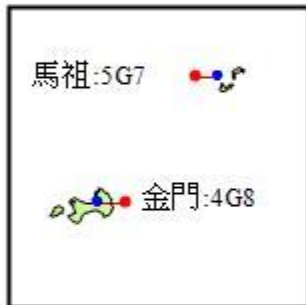


# 風力觀測

## 實際風力觀測

07月28日00時至07月29日19時

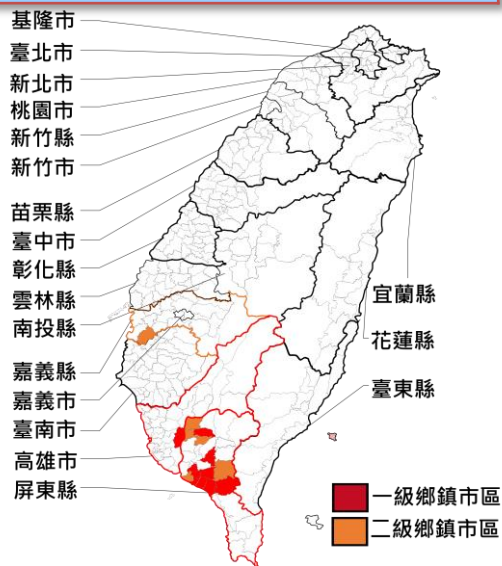
各地區出現最大  
平均風力與陣風  
風力觀測係以氣象局  
人工站觀測為主



X: 未達陣風標準  
>: 大於

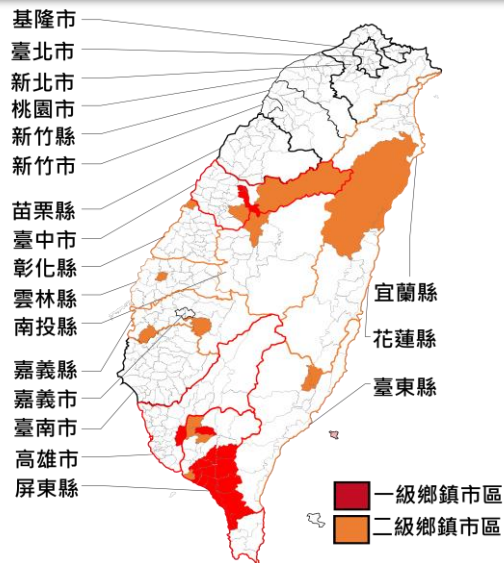
## 現況

29日18時



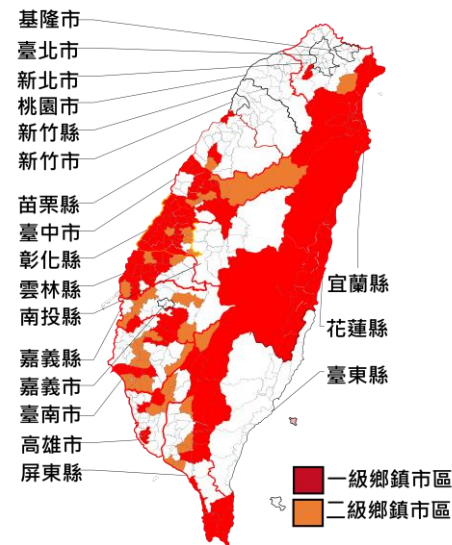
## 未來6小時內預警

29日18時-30日00時



## 未來7-24小時內預警

30日00時-30日18時



|      | 現況             | 未來6小時                                                          | 未來7-24小時內警戒                                                                                |
|------|----------------|----------------------------------------------------------------|--------------------------------------------------------------------------------------------|
| 一級警戒 | 高雄市(1),屏東縣(13) | 臺中市(2),高雄市(1),屏東縣(9)                                           | 新北市(5),苗栗縣(3),臺中市(15),彰化縣(22),南投縣(2),雲林縣(14),嘉義縣(2),臺南市(9),高雄市(12),屏東縣(11),宜蘭縣(12),花蓮縣(13) |
| 二級警戒 | 嘉義縣(1),屏東縣(5)  | 臺中市(2),彰化縣(1),南投縣(1),雲林縣(1),嘉義縣(2),屏東縣(4),宜蘭縣(1),花蓮縣(2),臺東縣(2) | 新北市(1),苗栗縣(1),臺中市(4),彰化縣(4),雲林縣(3),嘉義縣(6),臺南市(12),高雄市(4),屏東縣(6),澎湖縣(1)                     |

研判未來6小時一級淹水地區可能增加：**臺中市**  
 ※整合營建署都市計畫區淹水警戒資訊；縣市後方括弧代表鄉鎮市區數

|             | 現況                                                                            | 未來6小時                                                                                                                               |
|-------------|-------------------------------------------------------------------------------|-------------------------------------------------------------------------------------------------------------------------------------|
| <b>一級警戒</b> | <p>高雄市：大樹區</p> <p>屏東縣：九如鄉,鹽埔鄉,長治鄉,來義鄉,萬巒鄉,崁頂鄉,新埤鄉,南州鄉,林邊鄉,東港鎮,佳冬鄉,枋寮鄉,春日鄉</p> | <p>臺中市：石岡區,新社區</p> <p>屏東縣：潮州鎮,泰武鄉,來義鄉,萬巒鄉,新埤鄉,枋寮鄉,枋山鄉,春日鄉,獅子鄉</p>                                                                   |
| <b>二級警戒</b> | <p>嘉義縣：義竹鄉</p> <p>屏東縣：九如鄉,里港鄉,長治鄉,來義鄉,東港鎮</p>                                 | <p>臺中市：太平區,和平區</p> <p>彰化縣：伸港鄉</p> <p>南投縣：國姓鄉</p> <p>雲林縣：褒忠鄉</p> <p>嘉義縣：中埔鄉</p> <p>宜蘭縣：南澳鄉</p> <p>花蓮縣：新城鄉,秀林鄉</p> <p>臺東縣：關山鎮,池上鄉</p> |

## 未來7-24小時內警戒

**一級警戒**  
 新北市：板橋區,雙溪區,貢寮區,烏來區,土城區  
 苗栗縣：竹南鎮,銅鑼鄉,三義鄉  
 臺中市：西屯區,太平區,大里區,烏日區,豐原區,后里區,石岡區,新社區,潭子區,大雅區,神岡區,大肚區,大甲區,外埔區,大安區  
 彰化縣：彰化市,芬園鄉,花壇鄉,秀水鄉,鹿港鎮,福興鄉,線西鄉,和美鎮,伸港鄉,社頭鄉,永靖鄉,埔心鄉,大村鄉,埔鹽鄉,北斗鎮,田尾鄉,埤頭鄉,溪州鄉,竹塘鄉,二林鎮,大城鄉,芳苑鄉  
 南投縣：國姓鄉,信義鄉  
 雲林縣：虎尾鎮,土庫鎮,褒忠鄉,東勢鄉,台西鄉,崙背鄉,麥寮鄉,莿桐鄉,西螺鎮,二崙鄉,水林鄉,口湖鄉,四湖鄉,元長鄉  
 嘉義縣：中埔鄉,義竹鄉  
 臺南市：東區,安南區,永康區,新化區,仁德區,白河區,東山區,六甲區,柳營區,新市區  
 高雄市：新興區,前金區,苓雅區,鹽埕區,前鎮區,三民區,岡山區,田寮區,六龜區,甲仙區,桃源區,茂林區  
 屏東縣：三地門鄉,霧台鄉,瑪家鄉,泰武鄉,來義鄉,新埤鄉,枋山鄉,車城鄉,牡丹鄉,恆春鎮,滿州鄉  
 宜蘭縣：宜蘭市,頭城鎮,礁溪鄉,壯圍鄉,員山鄉,羅東鎮,三星鄉,大同鄉,五結鄉,冬山鄉,蘇澳鎮,南澳鄉  
 花蓮縣：花蓮市,新城鄉,秀林鄉,吉安鄉,壽豐鄉,鳳林鎮,光復鄉,豐濱鄉,瑞穗鄉,萬榮鄉,玉里鎮,卓溪鄉,富里鄉

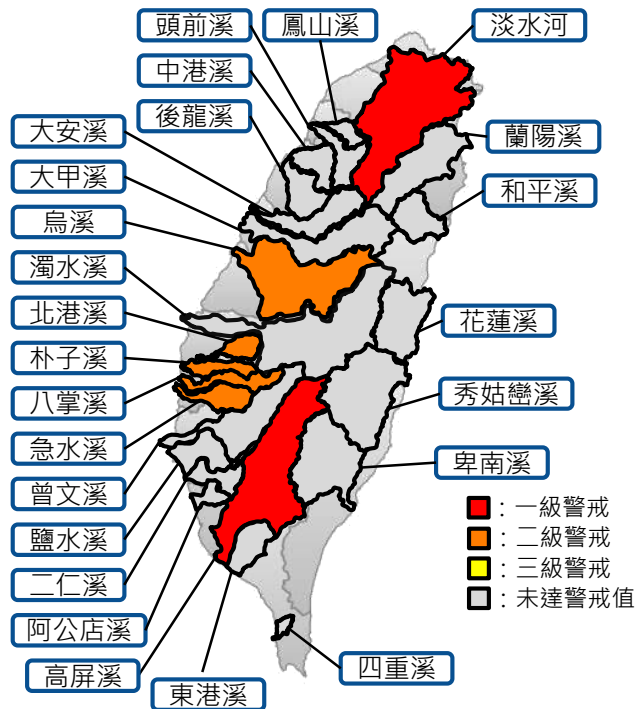
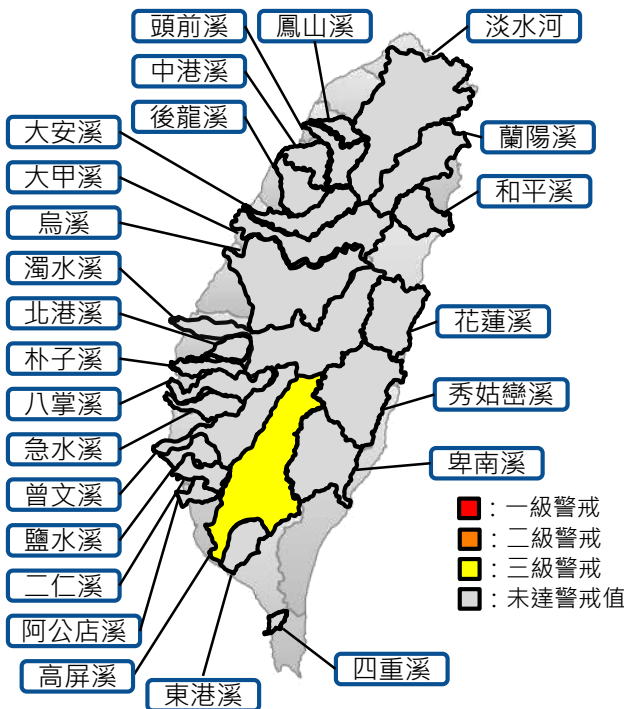
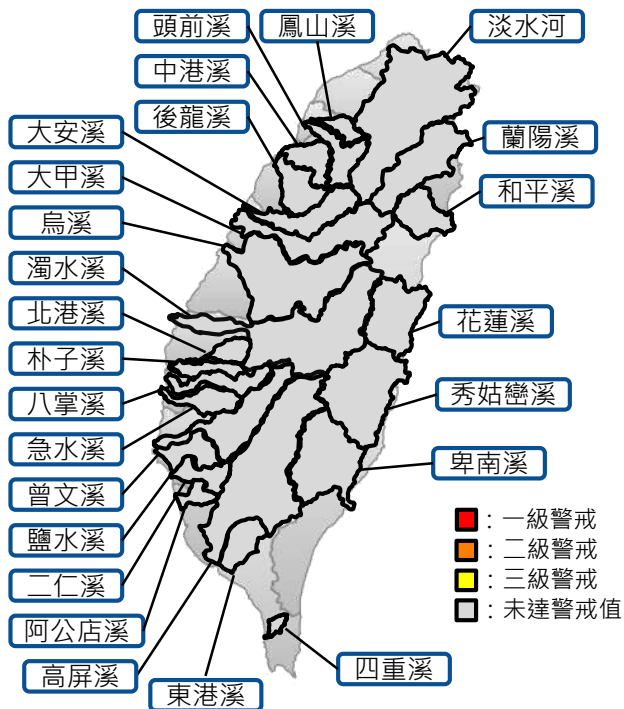
**二級警戒**  
 新北市：坪林區  
 苗栗縣：三義鄉  
 臺中市：中區,西區,北區,北屯區,南屯區,東勢區,和平區  
 彰化縣：員林市,社頭鄉,溪湖鎮,二水鄉  
 雲林縣：崙背鄉,莿桐鄉,口湖鄉  
 嘉義縣：竹崎鄉,大埔鄉,朴子市,六腳鄉,新港鄉,布袋鎮  
 臺南市：中西區,南區,北區,安平區,歸仁區,南化區,關廟區,麻豆區,下營區,柳營區,善化區,安定區  
 高雄市：燕巢區,旗山區,內門區,那瑪夏區  
 屏東縣：高樹鄉,潮州鎮,萬巒鄉,林邊鄉,東港鎮,佳冬鄉  
 澎湖縣：馬公市



**現況** 29日18時

**未來1-6小時內預警** 29日18時  
30日00時

**未來7-24小時內預警** 30日00時  
30日18時



|             | 現況 | 未來1-6小時內 | 未來7-24小時內          |
|-------------|----|----------|--------------------|
| <b>一級警戒</b> | 無  | 機率低      | 高屏溪、淡水河(新店溪)       |
| <b>二級警戒</b> | 無  | 機率低      | 烏溪、北港溪、朴子溪、八掌溪、急水溪 |
| <b>三級警戒</b> | 無  | 高屏溪      | 機率低                |

# 都會淹水預警資訊

• 都市計畫區警戒地區詳表

| 預警時段  | 警戒種類       | 警戒地區                                                                                                                                                                                                                                 |
|-------|------------|--------------------------------------------------------------------------------------------------------------------------------------------------------------------------------------------------------------------------------------|
| 現況    | 一級<br>(紅色) | ● 屏東縣:鹽埔鄉(鹽埔),枋寮鄉(水底寮,枋寮)                                                                                                                                                                                                            |
|       | 二級<br>(黃色) | ● 屏東縣:佳冬鄉(佳冬)                                                                                                                                                                                                                        |
| 未來6小時 | 一級<br>(紅色) | ● 臺中市:新社區(新社),石岡區(石岡壩特定區)<br>● 屏東縣:鹽埔鄉(鹽埔),枋寮鄉(水底寮,枋寮)                                                                                                                                                                               |
|       | 二級<br>(黃色) | ● 臺中市:太平區(太平,中平,新光),和平區(谷關風景特定區,梨山風景特定區,新佳陽,松茂,環山)<br>● 南投縣:國姓鄉(國姓)<br>● 彰化縣:伸港鄉(全興,伸港)<br>● 雲林縣:褒忠鄉(褒忠)<br>● 嘉義縣:中埔鄉(和睦,中埔,吳鳳廟特定區,中崙風景特定區)<br>● 花蓮縣:秀林鄉(和平,崇德,秀林,天祥風景特定區,鯉魚潭風景特定區),新城鄉(新城,北埔,花蓮都計區(新城鄉部分))<br>● 臺東縣:關山鎮(關山),池上鄉(池上) |

# 都會淹水預警資訊

• 都市計畫區警戒地區詳表

| 預警時段     | 警戒種類       | 警戒地區                                                                                                                                                                                                                                                                                                                                                                                                                                                                                                                                                                                                                                                                                                  |
|----------|------------|-------------------------------------------------------------------------------------------------------------------------------------------------------------------------------------------------------------------------------------------------------------------------------------------------------------------------------------------------------------------------------------------------------------------------------------------------------------------------------------------------------------------------------------------------------------------------------------------------------------------------------------------------------------------------------------------------------|
| 未來7-24小時 | 一級<br>(紅色) | <ul style="list-style-type: none"> <li>● 臺中市:西屯區(西屯),神岡區(豐原都計區(神岡區部分)),神岡,豐原交流道附近地區,豐原區(豐原,豐原交流道附近地區),太平區(太平,中平,新光),大里區(大里,草湖,烏日都計區(大里區部分)),大甲區(大甲,日南,鐵砧山風景特定區),后里區(后里),潭子區(潭子,豐原交流道附近地區),大雅區(大雅,豐原交流道附近地區),新社區(新社),外埔區(外埔),大安區(大安),烏日區(烏日,王田交流道附近地區,台中市都計區(烏日區部分)),大肚區(大肚,王田交流道附近地區,台中港特定區),石岡區(石岡壩特定區)</li> <li>● 新北市:烏來區(烏來)</li> <li>● 苗栗縣:銅鑼鄉(銅鑼)</li> <li>● 南投縣:國姓鄉(國姓)</li> <li>● 彰化縣:彰化市(彰化,彰化交流道附近地區,八卦山風景特定區),和美鎮(和美,彰化交流道附近地區),鹿港鎮(鹿港),二林鎮(二林),北斗鎮(北斗),伸港鄉(全興,伸港),線西鄉(線西),秀水鄉(秀水,彰化交流道附近地區),花壇鄉(花壇,彰化交流道附近地區,八卦山風景特定區),芬園鄉(芬園,八卦山風景特定區),埔鹽鄉(埔鹽),大村鄉(大村),埔心鄉(埔心,員林交流道附近地區,員林都計區(埔心鄉部分)),永靖鄉(永靖,員林交流道附近地區,田尾園藝特定區(永靖鄉部分)),芳苑鄉(芳苑),埤頭鄉(埤頭),田尾鄉(田尾,田尾園藝特定區),大城鄉(大城),竹塘鄉(竹塘),溪州鄉(溪州)</li> </ul> |

# 都會淹水預警資訊

• 都市計畫區警戒地區詳表

| 預警時段     | 警戒種類       | 警戒地區                                                                                                                                                                                                                                                                                                                                                                                                                                                        |
|----------|------------|-------------------------------------------------------------------------------------------------------------------------------------------------------------------------------------------------------------------------------------------------------------------------------------------------------------------------------------------------------------------------------------------------------------------------------------------------------------|
| 未來7-24小時 | 一級<br>(紅色) | <ul style="list-style-type: none"> <li>● 雲林縣:西螺鎮(西螺),虎尾鎮(虎尾,高速鐵路雲林車站特定區,斗南交流道附近地區,土庫都計區(虎尾鎮部分)),土庫鎮(土庫),麥寮鄉(麥寮),崙背鄉(崙背),二崙鄉(二崙),臺西鄉(臺西),東勢鄉(東勢),褒忠鄉(褒忠),四湖鄉(四湖,箔子寮漁港特定區),元長鄉(元長),口湖鄉(口湖,箔子寮漁港特定區)</li> <li>● 嘉義縣:中埔鄉(和睦,中埔,吳鳳廟特定區,中崙風景特定區)</li> <li>● 臺南市:白河區(白河,關子嶺特定區),永康區(四分子,六甲頂,六甲頂市地重劃地區,永康交流道附近地區),東山區(東山,曾文水庫特定區,烏山頭水庫特定區),六甲區(六甲,官田都計區(六甲區部分),烏山頭水庫特定區),仁德區(仁德,文賢,台南交流道附近地區,台南都會公園特定區,台南市都計區(仁德區部分))</li> <li>● 屏東縣:鹽埔鄉(鹽埔),枋寮鄉(水底寮,枋寮)</li> </ul> |
|          | 二級<br>(黃色) | <ul style="list-style-type: none"> <li>● 臺中市:南屯區(南屯),西區(西區),北區(北區),中區(中區),北屯區(北屯,大坑風景區,豐原交流道附近地區),東勢區(東勢,石岡壩特定區),和平區(谷關風景特定區,梨山風景特定區,新佳陽,松茂,環山)</li> <li>● 臺南市:南區(南區),東區(東區),安平區(安平,安平港特定區),中西區(中西),北區(北區),柳營區(柳營,新營交流道附近地區,烏山頭水庫特定區),下營區(下營),新市區(新市,台南科學工業園區特定區),安定區(安定,台南科學工業園區特定區)</li> <li>● 新北市:坪林區(坪林)</li> <li>● 苗栗縣:三義鄉(三義)</li> </ul>                                                                                                              |



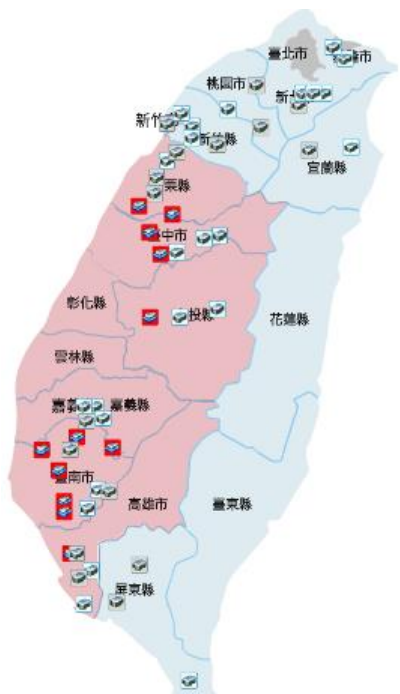
# 都會淹水預警資訊

• 都市計畫區警戒地區詳表

| 預警時段     | 警戒種類       | 警戒地區                                                                                                                                                                                                                                                                       |
|----------|------------|----------------------------------------------------------------------------------------------------------------------------------------------------------------------------------------------------------------------------------------------------------------------------|
| 未來7-24小時 | 二級<br>(黃色) | <ul style="list-style-type: none"> <li>● 彰化縣:溪湖鎮(溪湖,員林交流道附近地區),員林鎮(員林,八卦山風景特定區),社頭鄉(社頭,高速鐵路彰化車站特定區),二水鄉(二水)</li> <li>● 雲林縣:莿桐鄉(莿桐)</li> <li>● 嘉義縣:朴子市(嘉義縣治所在地主計區(朴子市部分),朴子),布袋鎮(布袋),新港鄉(新港,嘉義交流道附近地區),竹崎鄉(竹崎),六腳鄉(蒜頭),大埔鄉(大埔,曾文水庫特定區)</li> <li>● 澎湖縣:馬公市(馬公,鎖港)</li> </ul> |

現況

29日18時



|                          |                 |                |
|--------------------------|-----------------|----------------|
| 放水<br>水庫、<br>堰壩<br>(10座) | 鯉魚潭水庫(12.02cms) | 馬鞍壩(142cms)    |
|                          | 石岡壩(98.02cms)   | 士林堰(30cms)     |
|                          | 集集攔河堰(150cms)   | 白河水庫(6cms)     |
|                          | 虎頭埤水庫(0.01cms)  | 鹽水埤水庫(0.03cms) |
|                          | 烏山頭水庫(15cms)    | 曾文水庫(400cms)   |

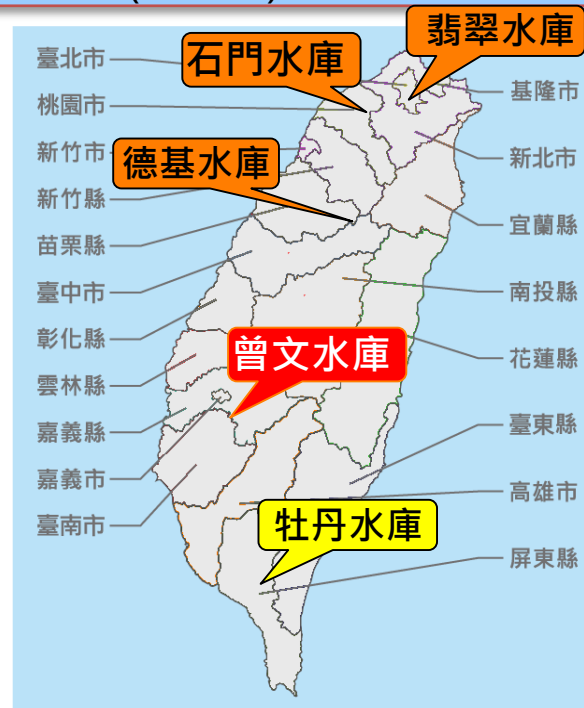
※中庄調整池目前呈蓄滿狀態，有效蓄水量505萬噸

未來24小時內預警

(五大水庫)

29日18時-

30日18時



放水中  
機率高  
機率中

|      | 未來24小時內放水機率 |
|------|-------------|
| 翡翠水庫 | 機率高         |
| 石門水庫 | 機率高         |
| 德基水庫 | 機率高         |
| 曾文水庫 | 放水中         |
| 牡丹水庫 | 機率中         |

# 土石流警戒資訊

## 預估未來12小時-土石流紅黃色警戒狀態

| 預報時段                  | 狀態   | 預估黃紅色警戒發布情形                                                        |                                                                                                                                                    |
|-----------------------|------|--------------------------------------------------------------------|----------------------------------------------------------------------------------------------------------------------------------------------------|
|                       |      | 縣市                                                                 | 鄉鎮市區                                                                                                                                               |
| 29日20時<br>—<br>30日02時 | 黃色警戒 | 宜蘭縣、花蓮縣、南投縣、屏東縣、苗栗縣、桃園市、高雄市、雲林縣、新北市、新竹縣、嘉義縣、臺中市、臺東縣、臺南市共14縣市達黃色警戒。 | 蘇澳鎮、萬榮鄉、水里鄉、信義鄉、埔里鎮、國姓鄉、魚池鄉、泰武鄉、萬巒鄉、瑪家鄉、卓蘭鎮、泰安鄉、復興區、六龜區、甲仙區、茂林區、古坑鄉、石碇區、坪林區、金山區、烏來區、新店區、萬里區、五峰鄉、尖石鄉、大埔鄉、中埔鄉、竹崎鄉、梅山鄉、番路鄉、和平區、大武鄉、延平鄉、南化區共34鄉鎮達黃色警戒。 |
|                       | 紅色警戒 | 宜蘭縣、花蓮縣、南投縣、屏東縣、高雄市、嘉義縣共6縣市達紅色警戒。                                  | 大同鄉、南澳鄉、秀林鄉、仁愛鄉、三地門鄉、來義鄉、春日鄉、霧臺鄉、那瑪夏區、桃源區、阿里山鄉共11鄉鎮達紅色警戒。                                                                                          |
| 30日02時<br>—<br>30日08時 | 黃色警戒 | 花蓮縣、南投縣、屏東縣、苗栗縣、桃園市、高雄市、新北市、嘉義縣、臺中市、臺東縣、臺南市共11縣市達黃色警戒。             | 萬榮鄉、水里鄉、埔里鎮、國姓鄉、魚池鄉、泰武鄉、萬巒鄉、卓蘭鎮、泰安鄉、復興區、杉林區、美濃區、旗山區、石碇區、坪林區、金山區、新店區、萬里區、大埔鄉、中埔鄉、番路鄉、東勢區、新社區、大武鄉、延平鄉、南化區共26鄉鎮達黃色警戒。                                 |
|                       | 紅色警戒 | 宜蘭縣、花蓮縣、南投縣、屏東縣、高雄市、雲林縣、新北市、新竹縣、嘉義縣、臺中市共10縣市達紅色警戒。                 | 大同鄉、南澳鄉、蘇澳鎮、秀林鄉、仁愛鄉、信義鄉、三地門鄉、來義鄉、春日鄉、瑪家鄉、霧臺鄉、六龜區、甲仙區、那瑪夏區、茂林區、桃源區、古坑鄉、烏來區、五峰鄉、尖石鄉、竹崎鄉、阿里山鄉、梅山鄉、和平區共24鄉鎮達紅色警戒。                                      |

## 預估未來24小時-土石流紅黃色警戒狀態

| 預報時段                  | 狀態   | 預估黃紅色警戒發布情形                                                    |                                                                                                                                             |
|-----------------------|------|----------------------------------------------------------------|---------------------------------------------------------------------------------------------------------------------------------------------|
|                       |      | 縣市                                                             | 鄉鎮市區                                                                                                                                        |
| 30日08時<br> <br>30日14時 | 黃色警戒 | 宜蘭縣、花蓮縣、南投縣、屏東縣、苗栗縣、桃園市、高雄市、新北市、新竹縣、嘉義縣、臺中市、臺東縣、臺南市共13縣市達黃色警戒。 | 大同鄉、蘇澳鎮、萬榮鄉、水里鄉、信義鄉、埔里鎮、國姓鄉、魚池鄉、泰武鄉、萬巒鄉、卓蘭鎮、泰安鄉、復興區、杉林區、美濃區、旗山區、石碇區、金山區、新店區、萬里區、五峰鄉、尖石鄉、大埔鄉、中埔鄉、番路鄉、新社區、大武鄉、延平鄉、南化區共29鄉鎮達黃色警戒。              |
|                       | 紅色警戒 | 宜蘭縣、花蓮縣、南投縣、屏東縣、高雄市、雲林縣、新北市、嘉義縣、臺中市共9縣市達紅色警戒。                  | 南澳鄉、秀林鄉、仁愛鄉、三地門鄉、來義鄉、春日鄉、瑪家鄉、霧臺鄉、六龜區、甲仙區、那瑪夏區、茂林區、桃源區、古坑鄉、坪林區、烏來區、竹崎鄉、阿里山鄉、梅山鄉、和平區、東勢區共21鄉鎮達紅色警戒。                                           |
| 30日14時<br> <br>30日20時 | 黃色警戒 | 宜蘭縣、花蓮縣、南投縣、屏東縣、高雄市、雲林縣、新北市、嘉義縣、臺中市、臺南市共10縣市達黃色警戒。             | 南澳鄉、秀林鄉、仁愛鄉、水里鄉、信義鄉、埔里鎮、國姓鄉、魚池鄉、三地門鄉、來義鄉、春日鄉、泰武鄉、萬巒鄉、瑪家鄉、霧臺鄉、六龜區、甲仙區、杉林區、美濃區、旗山區、古坑鄉、坪林區、烏來區、大埔鄉、中埔鄉、竹崎鄉、梅山鄉、番路鄉、和平區、東勢區、新社區、南化區共32鄉鎮達黃色警戒。 |
|                       | 紅色警戒 | 高雄市、嘉義縣共2縣市達紅色警戒。                                              | 那瑪夏區、茂林區、桃源區、阿里山鄉共4鄉鎮達紅色警戒。                                                                                                                 |



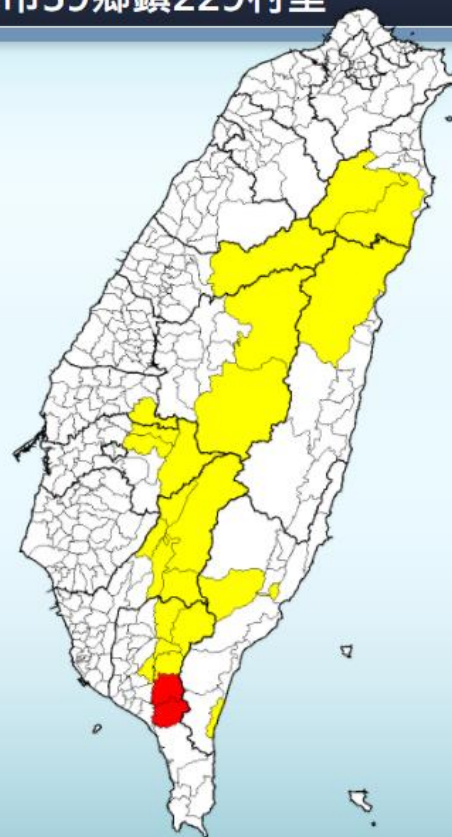
## 土石流警戒發布現況

土石流警戒區分布圖 (第4報 7月29日 18時30分) [更新畫面]

**紅色警戒** 14條土石流潛勢溪流，座落於1縣市2鄉鎮9村里

**黃色警戒** 663條土石流潛勢溪流，座落於14縣市39鄉鎮229村里

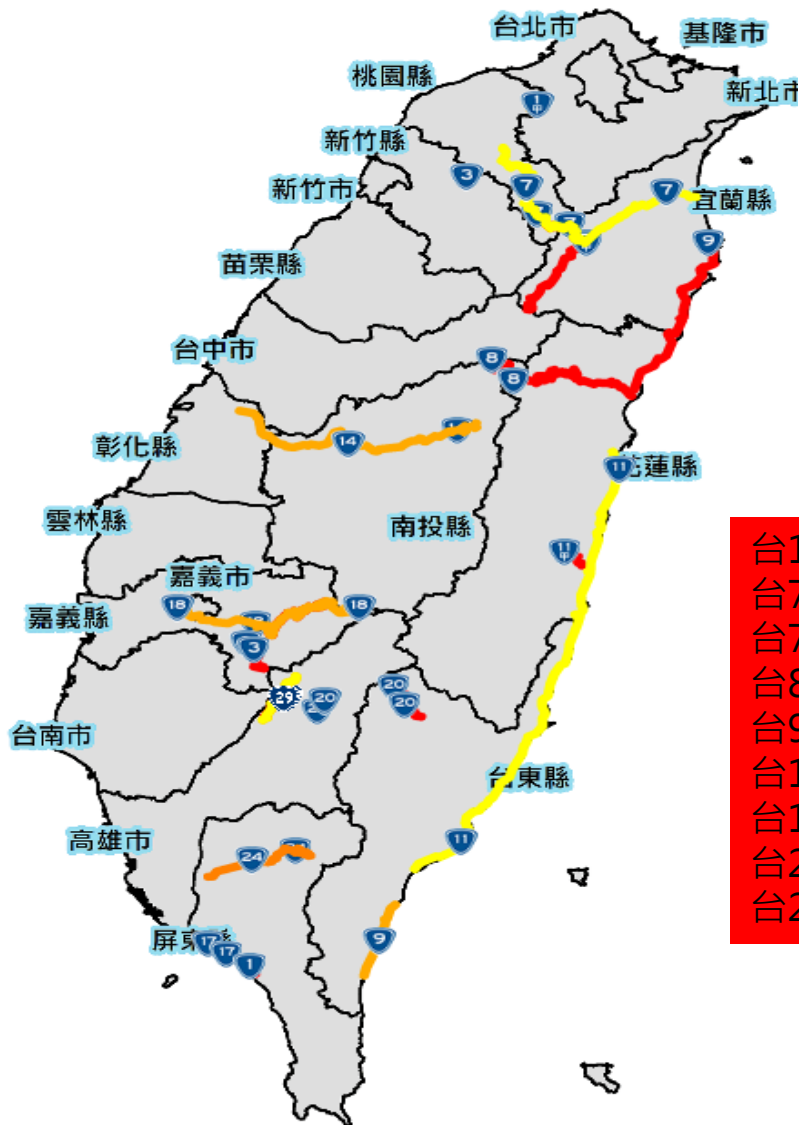
|     | 紅色 | 黃色  |     | 紅色 | 黃色 |
|-----|----|-----|-----|----|----|
| 基隆市 | 0  | 0   | 臺北市 | 0  | 0  |
| 新北市 | 0  | 62  | 桃園市 | 0  | 31 |
| 新竹縣 | 0  | 41  | 苗栗縣 | 0  | 27 |
| 臺中市 | 0  | 42  | 彰化縣 | 0  | 0  |
| 南投縣 | 0  | 122 | 雲林縣 | 0  | 12 |
| 嘉義縣 | 0  | 80  | 臺南市 | 0  | 11 |
| 高雄市 | 0  | 81  | 屏東縣 | 14 | 23 |
| 宜蘭縣 | 0  | 72  | 花蓮縣 | 0  | 27 |
| 臺東縣 | 0  | 32  |     |    |    |



- 易致災地區：新北市烏來區忠治里、宜蘭縣南澳鄉金洋村、大同鄉英士村、桃園市復興區華陵里、新竹縣尖石鄉秀巒村、南投縣信義鄉神木村、明德村、仁愛鄉南豐村、嘉義縣阿里山鄉來吉村、高雄市桃源區勤和里、復興里、屏東縣來義鄉來義村、臺東縣延平鄉紅葉村、大武鄉大竹村、花蓮縣秀林鄉富世村。

台1、台1甲線 龜山路段  
 台3線 關西路段  
 台9線 南迴公路(金崙到大鳥)  
 台14線  
 台18線 阿里山公路  
 台20線 勤和便道至復興橋便道  
 台24線 霧台公路  
 台29線 旗甲公路

台7線 北橫公路  
 台11線  
 台29線 旗甲公路



台1線 水底寮五叉路口及枋寮路段  
 台7甲線 棲蘭-思源埡口  
 台7線 巴陵-西村, 明池-百韜橋  
 台8線 梨山-大禹嶺-太魯閣  
 台9線 蘇澳-崇德  
 台11甲線 光復-豐濱  
 台17線 大鵬灣-佳冬美園  
 台20線 勤和-復興, 向陽, 利稻  
 台24線 霧台鄉

注意

警戒

封閉

# 旅客列車停駛與應變措施

## 7月29日列車行駛概況：

### 一、西部幹線(基隆 - 潮州間)

- 1.對號列車：18時以後停駛。
- 2.區間車視風雨情形機動行駛。

### 二、宜蘭、北迴、臺東、南迴線部分停駛，12時起對號列車停駛。

### 三、阿里山森林鐵路

- 1.本線：7月29、30及31日(3天)各級列車全部停駛。
- 2.支線：7月31日第281次【阿里山火車碰壁】郵輪式列車停駛

### 四、內灣、六家、集集、沙崙線18時起停駛，平溪線12時停駛。



## 綜合建議事項(1/2)

- 尼莎颱風正逐漸進入臺灣東部陸地，今(29)日起暴風圈侵襲臺灣陸地，影響最劇烈時間為29日(週六)至30日(週日)
- 海棠颱風已於今(29)日已發布海陸警，後續應密切注意雙颱風的動向與發展
- 新北市、宜蘭縣、花蓮縣、屏東縣、高雄市、臺南市、嘉義縣、南投縣、及雲林縣等，易淹水區及沿海低窪區須嚴防強降雨所導致淹水災情
- 隨著颱風外圍環流影響，南部地區須嚴防強降雨

## 綜合建議事項(2/2)

- **坡地災害高風險區**包括花蓮縣、台東縣、宜蘭縣、新北市、台中市、雲林縣、嘉義縣、台南市、高雄市、屏東縣、南投縣之高坡地災害風險地區，需針對上述縣市內易成孤島地區與危險聚落，**進行必要之疏散撤離**
- **災害風險較高道路**包括台20線、台29線、台21線、台9線、台8線、台7甲線、台3線、台2線、台7線、台16線、台18線、台24線、台11甲線、台11線、台23線等**15條**道路，請公路單位預先規劃**封橋封路時機**，**並及早通知民眾**

簡報結束