



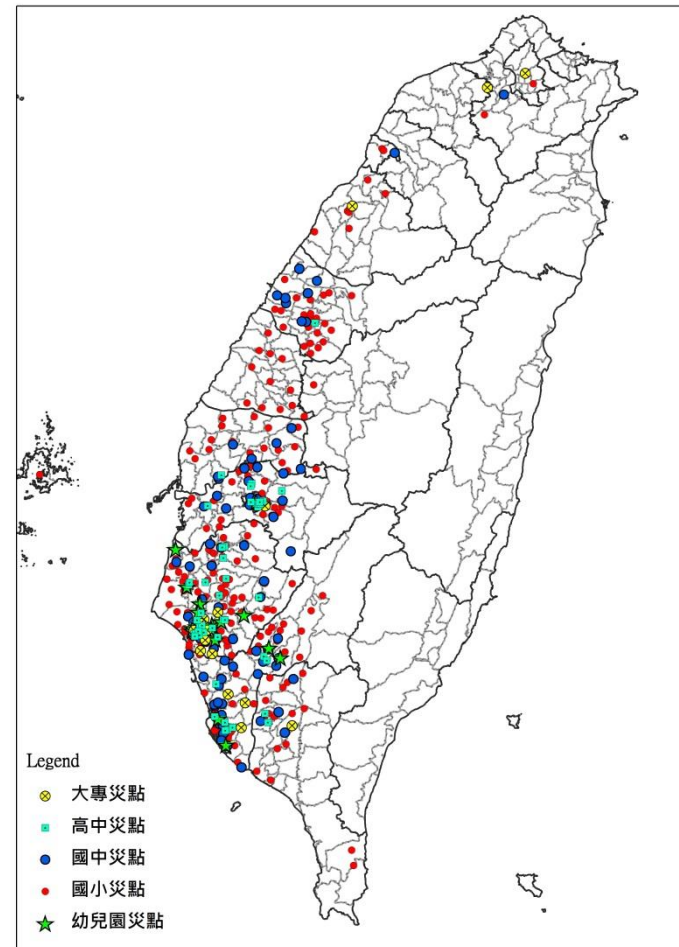
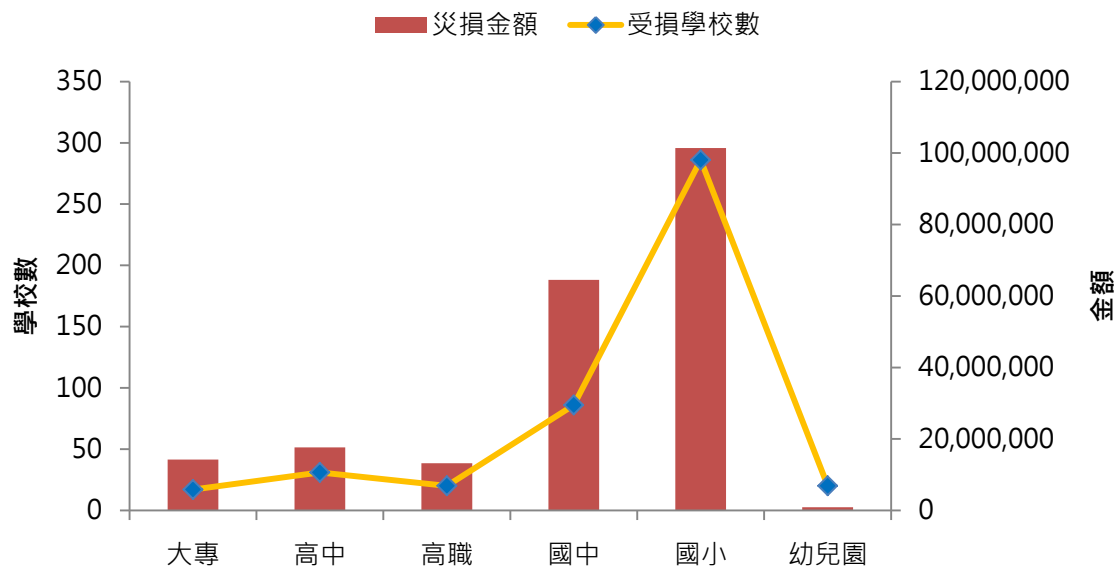
行政法人 **國家災害防救科技中心**
National Science and Technology Center
for Disaster Reduction

0206地震相關災情彙整

統計至 2016.02.14

災情彙整 - 學校損失統計

- 以**國小**受損的數最多，災損金額約**2億1千2百萬**餘元。主要分佈在**臺南市113所**，其次是**高雄市47所**。



資料來源：教育部校安中心

資料時間：105年02月12日15時

災情統計-交通受損統計

- 高速鐵路電車線設備受損，均完成搶修，目前列車正常運轉。
- **台3線公路**（**高雄市內門區**），路面龜裂至橋頭20m，橋面下陷10cm。
- **台86線公路**（**台南市歸仁區**），道路橋面位移，封閉東行主線及東行入口匝道。



資料來源：交通部

資料時間：105年02月9日

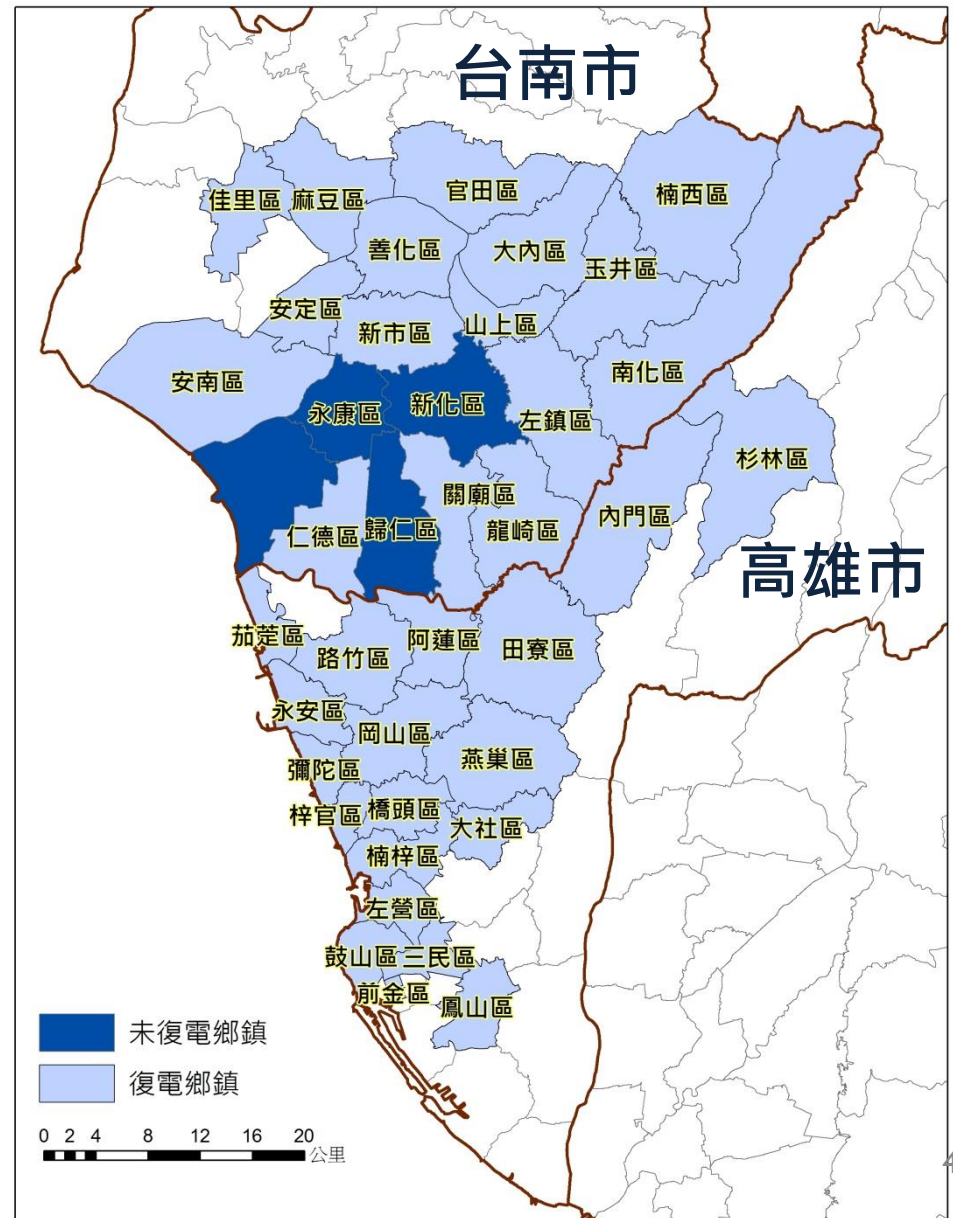
災情彙整 - 電力災情

- 台南市與高雄市合計復電區計有39區
共172,784 戶復電
- 尚未復電區計有三區
(共370戶停電)

| 縣市鄉鎮 | 停電戶數 |
|--------|------|
| 臺南市永康區 | 146 |
| 臺南市歸仁區 | 222 |
| 臺南市新化區 | 2 |

資料來源：經濟部、台電公司

資料時間：統計至105年02月14日



災情彙整 – 自來水災情

- 自來水管路受損，災損金額約 1,460 萬餘元。

- ▶ 台南市合計自來水
300mm以上管線設備受損
共18處

| 縣市鄉鎮 | 停水戶數 |
|------|---------|
| 嘉義市 | 300 |
| 臺南市 | 400,000 |



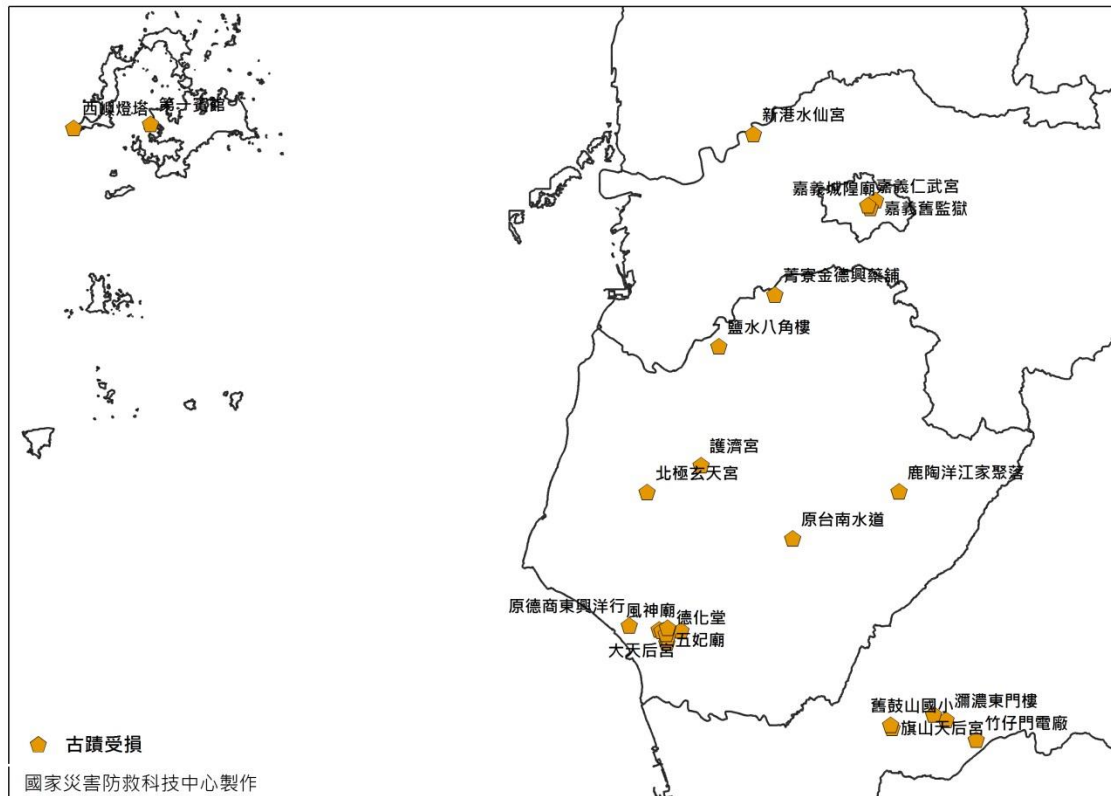
資料來源：經濟部、台水公司

資料時間：統計至105年02月14日

災情統計-古蹟受損統計

- 古蹟共有33處，主要位於臺南、高雄、嘉義與澎湖等區域，主要受損多數位於寺廟。

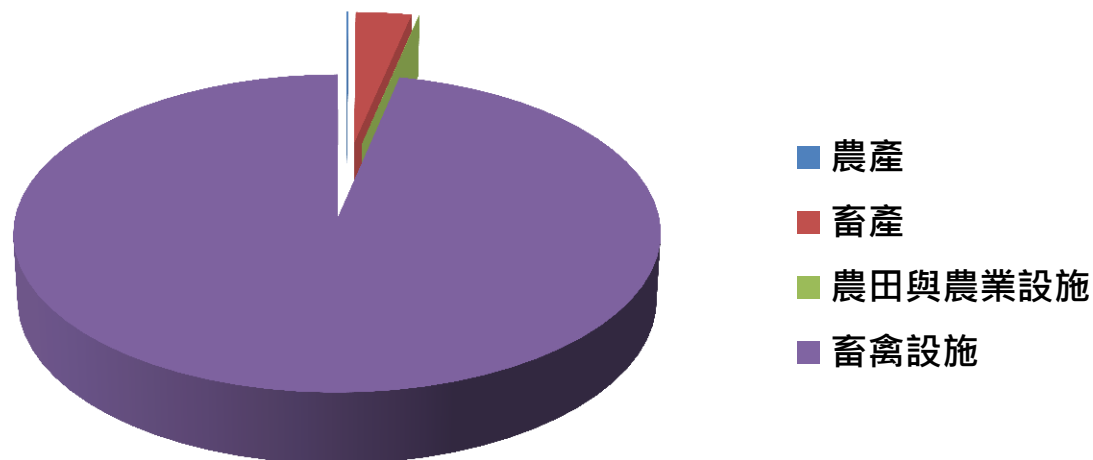
| 縣市 | 臺南市 | 高雄市 | 嘉義縣市 | 澎湖縣 |
|-------|-----|-----|------|-----|
| 古蹟受損數 | 22 | 5 | 4 | 2 |



資料來源：文化部
資料時間：105年02月9日

災情統計-農林漁牧產物及民間設施損失

- 農業損失主要為畜禽設施損失(台南市約1.2億、嘉義縣約0.5億)



| 縣市別 | 合計 | 農牧業產物損失 | | | 農牧業民間設施損失 | | |
|-----|---------|---------|-----|-------|-----------|---------|---------|
| | | 小計 | 農產 | 畜產 | 小計 | 農田與農業設施 | 畜禽設施 |
| 總計 | 169,933 | 5,638 | 207 | 5,431 | 164,295 | 49 | 164,246 |
| 台南市 | 123,054 | 5,634 | 203 | 5,431 | 117,420 | 24 | 117,396 |
| 嘉義縣 | 46,879 | 4 | 4 | 0 | 46,875 | 25 | 46,850 |

資料編製單位：農委會統計室 (統計至105年02月11日18時)

單位：千元