



# 高雄市岡山區

## 防·災·資·訊·手·冊

高雄市岡山區公所

07-6214193

<https://gangshan.kcg.gov.tw/>

岡山區公所  
110年11月  
- 印 製 -

# 一、地震篇

## ● 平時的防災準備



檢查自家住宅安全



屋內安全點檢



召開家庭防災會議



左鄰右舍間交流互助



準備緊急避難包



熟悉本市避難地圖

## 💡 抗震保命三步驟

### 保護自己 - 趴下、掩護、穩住!

先要保持冷靜，依照地震保命3步驟，立即採「趴下、掩護、穩住」，躲在桌下或是樑柱旁，最重要就是保護頸部、頭部，形成防護屏障，雙手抓住桌腳或樑柱，直到地震停止。以下說明在不同環境、情境下的避難方式。



1 趴下 DROP



2 掩護 COVER



3 穩住 HOLD



### 💡 謹記疏散三步驟

不推擠、不奔跑、不喧嘩!

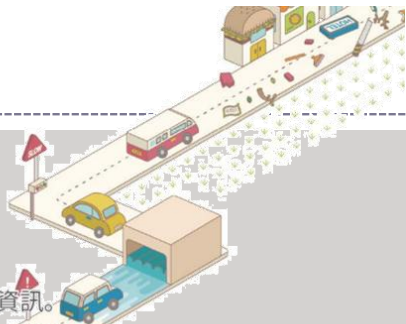
### ▶ 建立家庭 1991 報平安平台

為因應災害發生後親友互報平安之緊急通訊需求，內政部消防署特建置「1991報平安留言平台」，

1991  
平安專線

## 二、颶風篇

### ● 颶風來臨前



- 1 留意颶風資訊。
- 2 準備防災物品
- 3 門窗招牌要固定。
- 4 社區水溝需疏通。
- 5 熟悉本市避難收容處所：取得自家區域的里民防災卡，了解住家附近避難收容地點及災時能通報聯繫的單位。
- 6 低窪地區居民要遷往高處。
- 7 土石流危險區民眾提早撤離。

### ● 防颶三不

不去登山溯溪、不去岸邊戲水、  
不去觀浪釣魚。



### ● 住屋淹水救助

#### 1 住屋淹水救助

- 住屋因水災淹水，自室內樓地板起算達50公分以上者，每戶發給1萬5,000元。

#### 2 洽詢電話

- (1) 災害發生地區公所社會(經)課。
- (2) 社會局社會救助科：  
(07)336-8333轉2062、2459。



# 三、火災篇

## ● 事前防範

- ✓ 家中通道不堆積雜物
- ✓ 不使用電燈、電暖器烘烤衣物
- ✓ 購買有合格標識且有過載保護的延長線  
(放延長線圖+有國家商品檢驗局核可的標章圖)
- ✓ 電線插孔定時清潔
- ✓ 拔插頭時，應握住插頭，勿直接拉扯電線，  
避免內部銅線因拉扯斷裂，造成電線走火
- ✓ 電線不綑綁、不擠壓
- ✓ 插座上勿同時插過多的插頭，以免超出  
延長線的負載
- ✓ 長時間使用的家電產品，應定期檢查插  
座是否有鬆動或過熱的情形
- ✓ 若看見菸蒂仍有餘燼，請立即熄滅



家中備有滅火器，並學會使用

如何使用  
滅火器



1 拉—旋轉並拉開安全插梢。



2 瞄—握住皮管噴嘴，  
瞄準火源底部。



3 壓—壓下手壓柄，  
噴出滅火劑。



4 掃—朝著火源根部  
左右移動掃射。



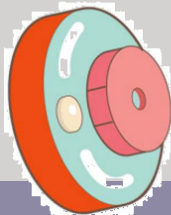
63



裝設火災警報器

- 1 設置位置：寢室、廚房、樓梯、走廊、客廳。
- 2 種類：偵煙式、定溫式（適合用於廚房）。
- 3 如何選購：大賣場、量販店、網路商城等，並注意是否有內政部消防署個別認合格標示。

如何保養：定時檢查功能、更換電池。



如何保養

定時檢核功能、  
更換電池

# 四、毒性化學物質篇

毒性化學物質災害(簡稱毒化災)是指毒性化學物質在使用、運送、製造等過程中,因人為疏忽或設備不足之原因,而導致火災、爆炸、洩漏災害,造成人員傷亡、財產損失及環境嚴重污染。

如不慎接觸到毒性化學物質時,請謹記以下口訣:「衝、脫、泡、蓋、送」。

衝



用手帕或濕布掩住口鼻,並以手邊的雨衣或外套遮蔽身體,儘快往上風處離開。

脫



到達安全的區域後,將身上穿的外套或雨衣脫掉,再放入塑膠袋密封。

泡



若懷疑皮膚沾到毒性化學物質時,可以將漂白水稀釋10倍後,將皮膚浸泡在內10分鐘,再以鹼性肥皂或清水洗乾淨。若沒有上述的物品,可用清水連續沖洗。

蓋



蓋上乾淨衣物。

送



立即就醫,並聯絡當地119。

## 應變方式



### 1 當發現有工廠爆炸或是有異味傳出時



應馬上打119通報,並依照警察或消防人員指示保護好自己。



若是位處於災區附近,應儘速遠離事故現場,回到家中將門窗、空調關閉或是將空調切換成室內循環,若還是擔心,可用膠布將門窗的縫隙封上,亦要注意食物和飲用水是否有受到污染。

### 2 聽從專業人員的判斷與指示



如發生毒性化學物質災害事故時,政府機關經評估如有需採取就地掩蔽或疏散之必要時,將通知鄰近居民,並請民眾聽從政府機關人員指示,配合進行室內掩蔽或疏散。

### 3 疏散避難方式

當政府機關發布疏散避難指示後,請聽從政府機關人員指揮,配合進行疏散。並請切勿因好奇貿然進入毒化物氣雲可能波及之區域範圍,以免影響個人的健康安全。

# 五、登革熱篇

## ● 發病症狀



目前並無特效藥物能治療登革熱，所以感染登革熱的患者，要聽從醫生的囑咐，多休息、多喝水、適時服用退燒藥，並避免再被蚊蟲叮咬，通常能在感染後兩週左右自行痊癒。

## ● 平時預防



- 1 容器中若有積水，要馬上倒掉。
- 2 不使用的容器、花瓶應向下傾倒，避免積水。
- 3 家中的花瓶和盛水的容器必須每週清洗1次，清洗時要記得刷洗內壁。
- 4 若政府有至社區噴藥消毒，應積極配合。
- 5 前往登革熱流行地區，應使用防蚊液及穿著長袖淺色衣物。
- 6 住家應使用紗窗、紗門，可使用電蚊拍、捕蚊燈、蚊香；睡覺時掛蚊帳，避免蚊蟲叮咬。
- 7 定期巡檢地下室或易積水之處。
- 8 放在戶外的積水容器、廢棄輪胎應馬上清除，若無法自行處理，應請清潔隊運走。
- 9 儲水容器或大型積水處可放養食蚊魚類，例如：大肚魚、孔雀魚、臺灣鬥魚。
- 10 清除孳生源4大訣竅—「巡、倒、清、刷」。
  - (1)「巡」：定期巡邏檢視室內、外是否有積水的容器。
  - (2)「倒」：倒掉積水，不需要的器具要丟棄或倒放。
  - (3)「清」：使用的容器要澈底清潔，並減少容器。
  - (4)「刷」：刷除斑蚊蟲卵，收拾並倒置容器。

# 六、一氧化碳中毒篇



## 1 一氧化碳?

因瓦斯燃燒時氧氣不足，導致燃燒不完全，產生一氧化碳。因一氧化碳是無色、無味的氣體，故中毒後的症狀不容易被發現。一般人在吸入一氧化碳後，多會有疲倦、暈眩等情況，所以常會在不自覺的情況下中毒，在昏睡中死亡。

## 2 一氧化碳中毒現象

頭痛、暈眩、嗜睡、噁心、四肢無力、意識不清、皮膚黏膜呈現櫻桃色、大小便失禁等情形。



## ● 處置方式

- 1 立即停止使用中的熱水器、爐具等器具。
- 2 打開門窗通風，並移動至戶外空氣流通之處。
- 3 撥打119求助。
- 4 若有人中毒無呼吸心跳時，將患者移至安全處並立即實施心肺復甦術(CPR)。

## 📌 防範一氧化碳中毒的方法

### 1 要使用安全的「品牌」

熱水器應使用貼有CNS(國家標準)檢驗合格、標準檢驗局標籤、TGAS(臺灣瓦斯器具安全標示)標示。



CNS 國家標準檢驗



BSMI 標準檢驗局



TGAS 台灣瓦斯器具安全

### 2 要注意平時的「檢修」

在瓦斯管線旁加裝一氧化碳警報器，至少每月測試1次測試一氧化碳警報器，並遵守製造商的建議更換周期(3年或5年)，來更換一氧化碳警報器。

### 3 要注意安全的「安裝」

使用合格熱水器，並定期請合格技術士檢修。

### 4 要保持環境的「通風」

陽台如有加裝紗窗或窗戶，記得保持通風。

# 【防災資訊網】

## 1-1 高雄市災害情資網

網址 <http://eocdss1.ncdr.nat.gov.tw/web/ot/ku>

📌 可查詢6大類防災資訊



氣象即時資訊

新冠病毒資訊

災害潛勢地圖

預報與警戒

防災能量

歷史災害事件



## 1-2 高雄市政府工務局土壤液化潛勢

網址



查詢系統

<http://soil.kcg.gov.tw/k62c0316g8269/index.html>

查詢功能

可透過門牌、道路、地段地號、座標4種方式進行查詢

位置與補強

提供公有老舊建築物位置與補強狀況等資訊

底圖功能

提供5種可替換的底圖

圖層顯示

可控制圖層顯示，並提供geojson格式下載

地質鑽探資料

為3千分之1中級土壤液化潛勢圖，高雄市政府工務局蒐集過去工程建設、房屋建築的地質鑽探資料約21,972筆，並加強鑽探補充進行558孔深度達30公尺調查所製作





# 【防災資訊網】

## 1-3 高雄市政府經濟發展局工業管線

網址

[https://ops.kcg.gov.tw/khpipe/default\\_c.aspx](https://ops.kcg.gov.tw/khpipe/default_c.aspx)



- 1 可進行簡易距離、面積測量
- 2 環域分析功能可知特定地點周遭的管線數量
- 3 分成工業管線(藍色)與天然氣管線(紅色)兩大類



## 1-4 行政院農委會水保局

網址


<https://246.swcb.gov.tw/>



- ▶ 提供土石流潛勢溪流相關圖資  
SHP/GeoJson/Kml/Kmz等格式下載
- ▶ 提供土石流警戒值下載
- ▶ 提供坡地災害歷史資料(照片、影片、PDF報告)
- ▶ 土石流應變中心開設時，會提供土石流警戒預報單以及各土石流潛勢溪流的降雨概況、紅黃警戒值等

# 【防災資訊網】

## 1-5 國家災害防救科技中心

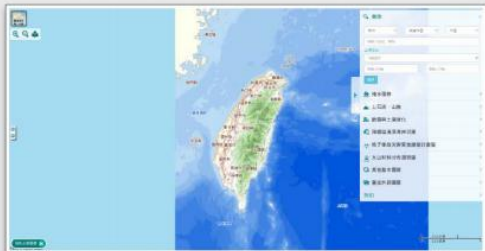


網址

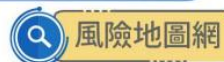
<https://dmap.ncdr.nat.gov.tw/>主選單/地圖查詢/gis查詢/



- 1 提供製作簡易災害地圖並可輸出成PDF
- 2 提供KML與WMS的外部圖層疊加功能(使用URL連結)
- 3 可於列印中的地圖查詢與下載功能中下載公版防災地圖



## 1-6 經濟部水利署淹水潛勢及水災



網址

<http://103.253.146.123/wra/riskmap-dev/home>



- 1 淹水潛勢圖提供水利署第三代淹水潛勢圖SHP與JPG檔案下載

- 2 可自訂範圍輸出PDF檔



# 【防災資訊APP】

## 2-1 土石流防災資訊整合版

- ▶ 各類訊息查詢功能包含地圖、雨量報報、雨量、氣象圖、警戒、觀測站、下載專區等。



- ▶ 目前只有IOS系統可正常使用
- ▶ 安卓系統使用  
土石流防災資訊-行動版

網址 <http://fema.swcb.gov.tw/wap/>

## 2-2 水情e點靈



iOS



android

### 4大類 查詢功能分為

**水情資訊** 可查詢水位、雨量、水庫、影像

**警戒資訊** 可查詢水位、雨量、土石流、水庫、避難場所

**氣象資訊** 可查詢衛星雲圖、颱風路徑預測等氣象訊息

**統計數據** 連結至高雄好理災



# 【防災資訊APP】

# 【防災資訊LINE官方帳號】

## 2-3 高雄市119



💡 報案後會連結到消防局的勤務中心，  
如非必要請勿嘗試

### 主要功能

火警報案、救護報案、簡訊報案及其他災害報案。

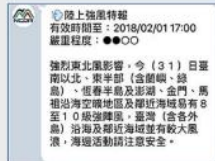
### 資訊查詢功能

報案紀錄、消防新聞、最新消息、危險水域、案件查詢、消防宣導等。



## 4-1 國家災害防救科技研究中心

### 行動化災害訊息通報系統



藉由自動推播功能，讓訂閱民眾可接收最新的災害示警資訊，同時透過即時觀測，讓民眾可以掌握全臺各縣市最新的災害資訊。

# 【岡山區避難收容所】



更多防災相關資訊  
請至岡山區公所全球資  
訊網 - 防災專區

# 【災害防救單位電話】

單位	地址	電話
1999 萬事通	高雄市苓雅區 四維三路2號	1999
高雄市災害 應變中心	高雄市前鎮區 凱旋四路119號	07- 8136119
岡山區災害 應變中心	高雄市岡山區 岡山路343號	07- 6222848
警察局 岡山分局	高雄市岡山區 壽天路10號	07- 6212025
消防局 岡山分隊	高雄市岡山區 壽天路19號	07- 6212300
環保局 岡山清潔隊	高雄市岡山區 嘉新西路29-1號	07- 6221496
衛生局 岡山衛生所	高雄市岡山區 公園路50號	07- 6212015

防災人人有責  
立即學會防災應變



岡山區公所 關心您