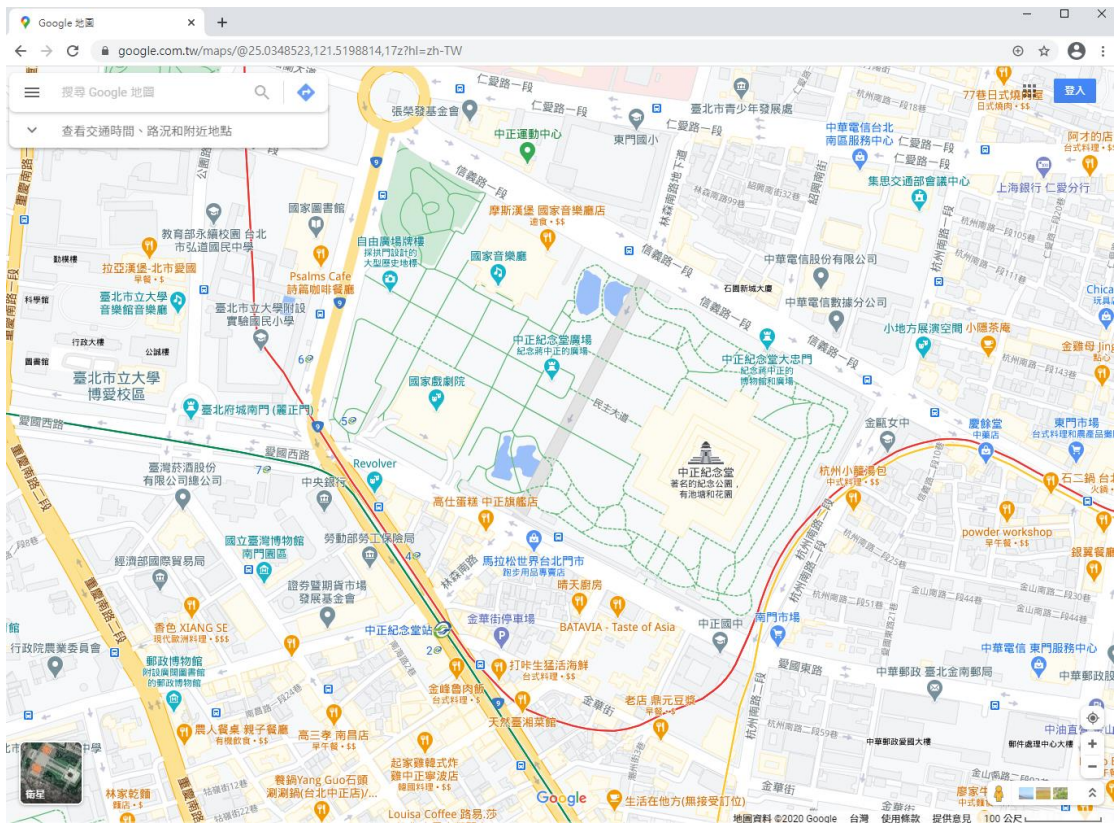


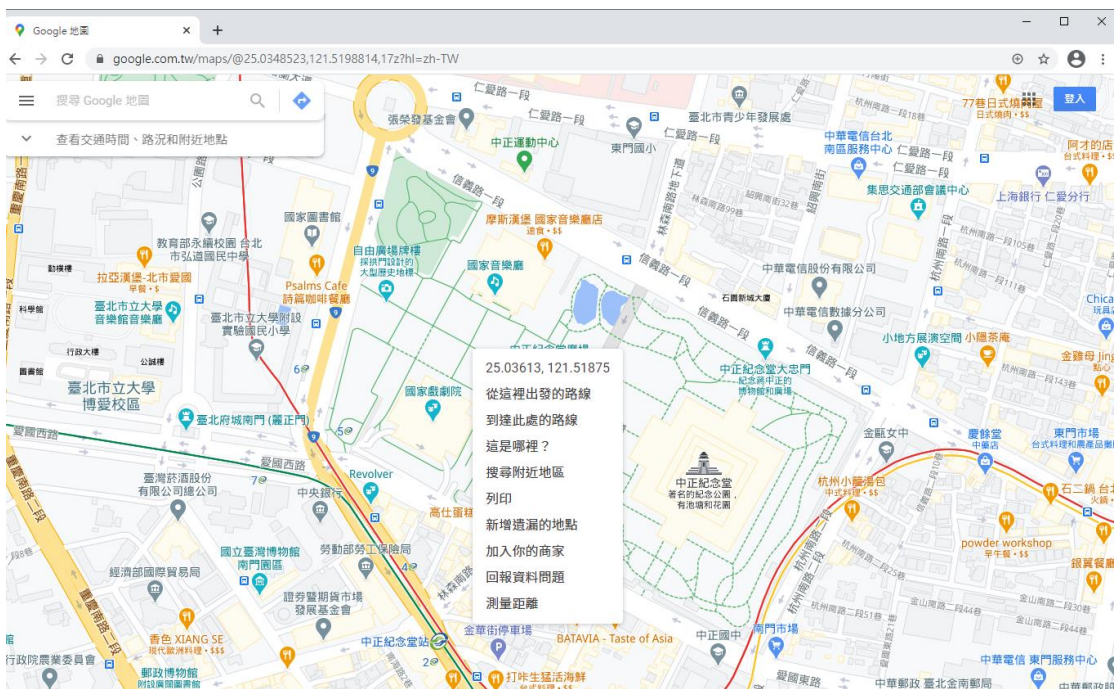
如何於 google map 找出活動地區之中心點座標與半徑範圍

1. 首先於瀏覽器網址輸入 <https://www.google.com.tw/maps>

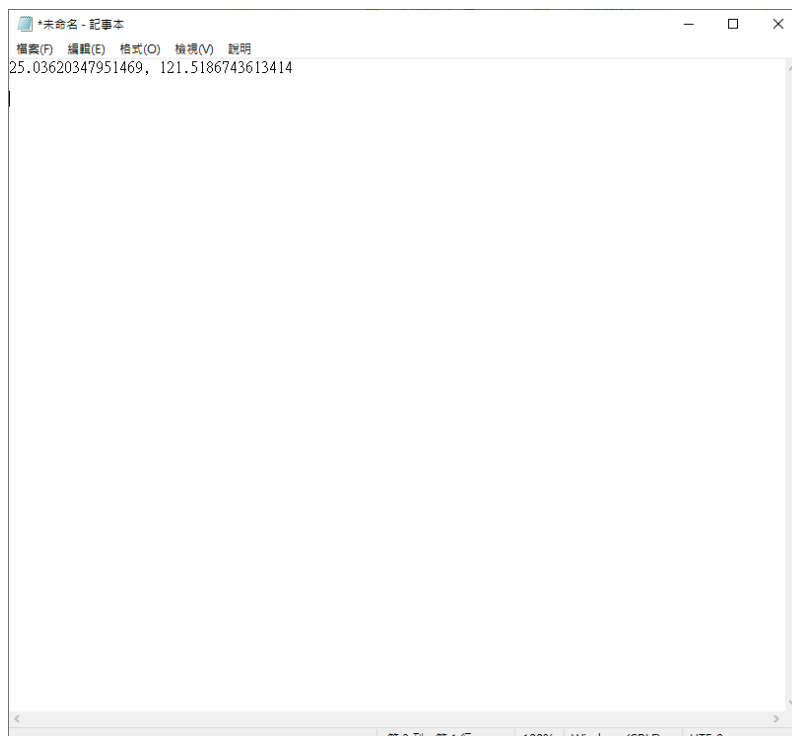


2. 在地圖上找到你要辦活動的地點(以中正紀念堂為例)

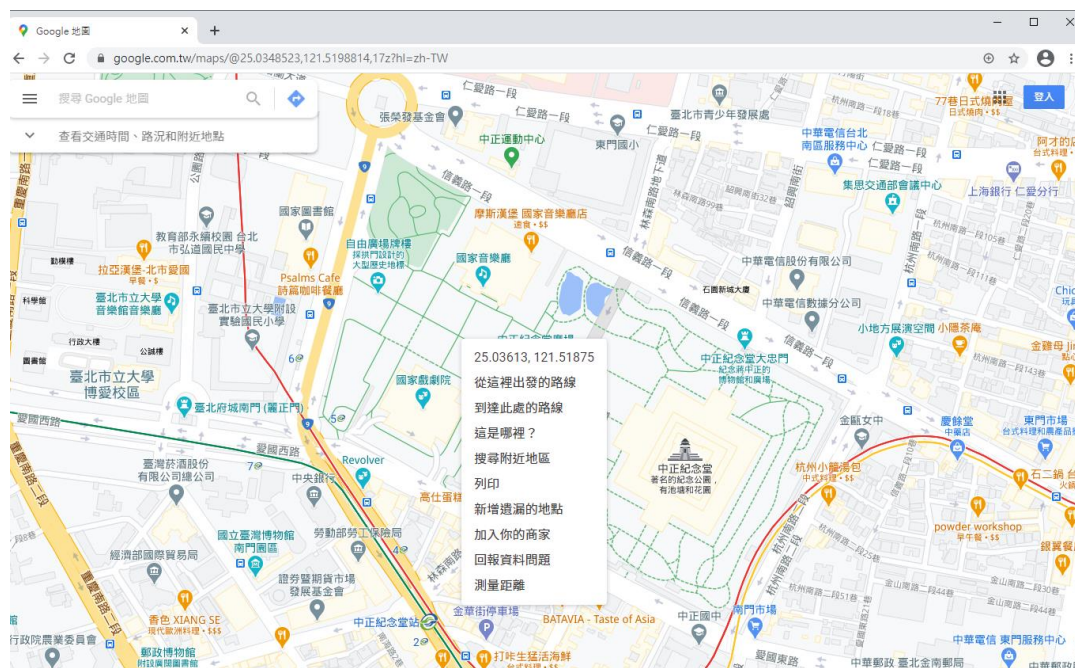
3. 將滑鼠移至活動範圍的中心點，按滑鼠右鍵會出現選單視窗



- 將滑鼠移至第一行座標位置後，點選左鍵 copy 座標至剪貼簿，再貼上至你使用的編輯器（例如 word 或記事本等）



- 再將滑鼠移至活動範圍的中心點，按滑鼠右鍵會出現選單視窗



6. 將滑鼠移至最後一行測量距離，點選左鍵後，當地圖出現標示起點後，就可以再點算活動範圍的區域就可以出現您要的距離資訊了

