



高雄市旗津區公所市政統計通報

112 年高雄市旗津區公所旗后燈塔視角-街區彩繪案概況

- 一、燈塔背景與歷史：旗津燈塔建於清朝光緒 9 年（1883 年），為確保船隻進出港口安全，由英國工程師設計並監督建造，經日治時期多次改建翻修，燈塔底層為文藝復興後期巴洛克建築，磚造八角形平面之燈塔，為現今高雄燈塔樣貌。屹立百餘年於旗津旗後山頭的高雄燈塔為市定古蹟，又稱旗後（后）燈塔，2019 年起關閉 3 年多，進行園區整體修繕及設施優化，2022 年 9 月以嶄新面貌重啟，為全國首座夜間開放燈塔園區，內有常設展與餐飲咖啡，登上燈塔可俯瞰整個高雄港，悠閒在此欣賞海景。
- 二、燈塔現況：由交通部航港局使用管理維護。
- 三、彩繪案現況與展望：本彩繪案係以「旗后燈塔」作為出發視角，然站在燈塔多處往哈瑪星渡輪站望去，卻發現鼓山區「海濱一路 57 巷 3 弄整排 24 棟住家西側牆」及「鼓山漁港對面外牆 4 棟+1 棟」，未來將與本案「旗后燈塔視角-街區彩繪」成果形成強烈對比落差，故以高雄市景觀整體角度規劃，將屬鼓山區所轄部分納入一併施作，希透過彩繪手段提升城市美學，讓彩繪效果發揮最大效益。經設計師輔以高彩度的顏料妝點旗津街區及鼓山漁港周邊建築，彩繪屋廣受好評，公所持續評估視覺延伸計畫，期藉彩繪點亮旗津並結合市府舉辦系列活動，吸引更多遊客與增加遊客停留時間，以刺激在地消費並增進觀光效益進而改善本區生活品質。
- 四、各項分析：

（一）戶數：共計 97 戶

本案預算總金額為 19,720 千元(簽奉市府核准動支第二預備金 14,720 千元及高雄市中心發展及都市更新基金動支 5,000 千元)，經 2 次契約變更增加後契約總金額為 19,630.5 千元，第 1 期完工戶數合計 28 戶(鼓山區-維生里，以下以鼓山區稱之與旗津區做分別)佔 28.87%(總完工戶數 97 戶)，此期彩繪樣式均為單彩無圖形。第 2 期完工戶數合計 43 戶(旗津區)佔 44.33%，其中單彩戶數 39 戶(旗下里 17 戶、永安里 21 戶)佔 40.21%；圖形戶數 4 戶佔 4.12%(旗下里 4 戶、永安里 0 戶)。第 3 期完工戶數合計 26 戶(旗津區)佔 26.80%，其中單彩戶數 21 戶(旗下里 20 戶、永安里 1 戶)佔 21.65%；圖形戶數 5 戶佔 5.15%(旗下里 5 戶、永安里 0 戶)，故第 1 期至第 3 期鼓山區共完工 28 戶佔 28.87%，旗津區共完工 69 戶佔 71.13%(旗下里 51 戶佔 52.58%、

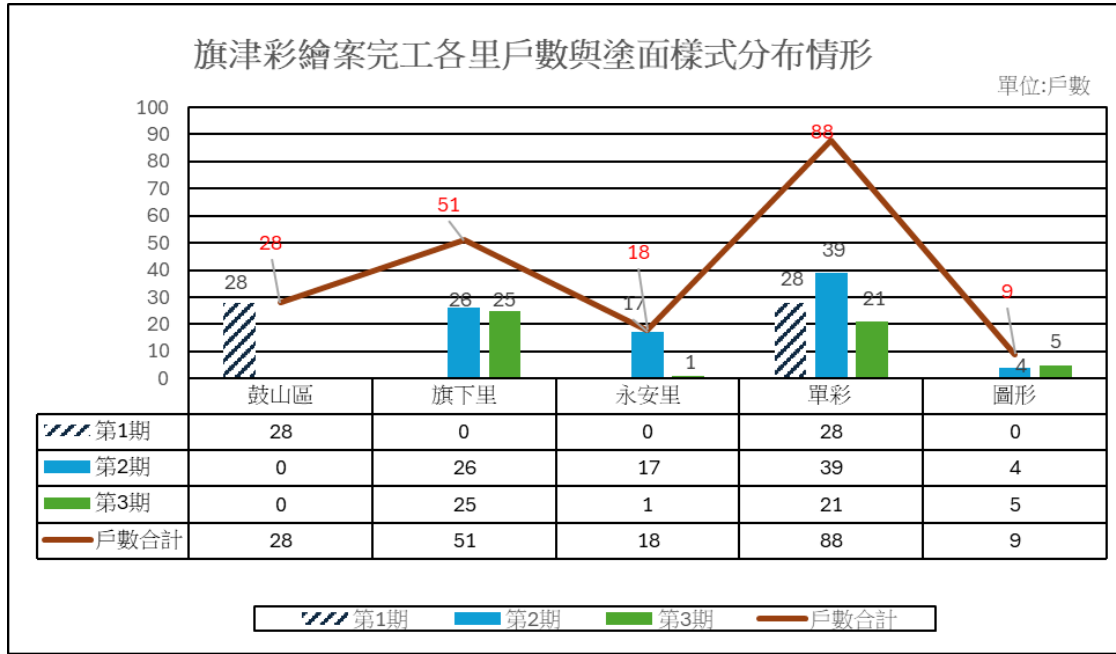


高雄市旗津區公所市政統計通報

112 年高雄市旗津區公所旗后燈塔視角-街區彩繪案概況

永安里 18 戶佔 18.55%)，總計完工 97 戶。(詳圖 1、表 1)

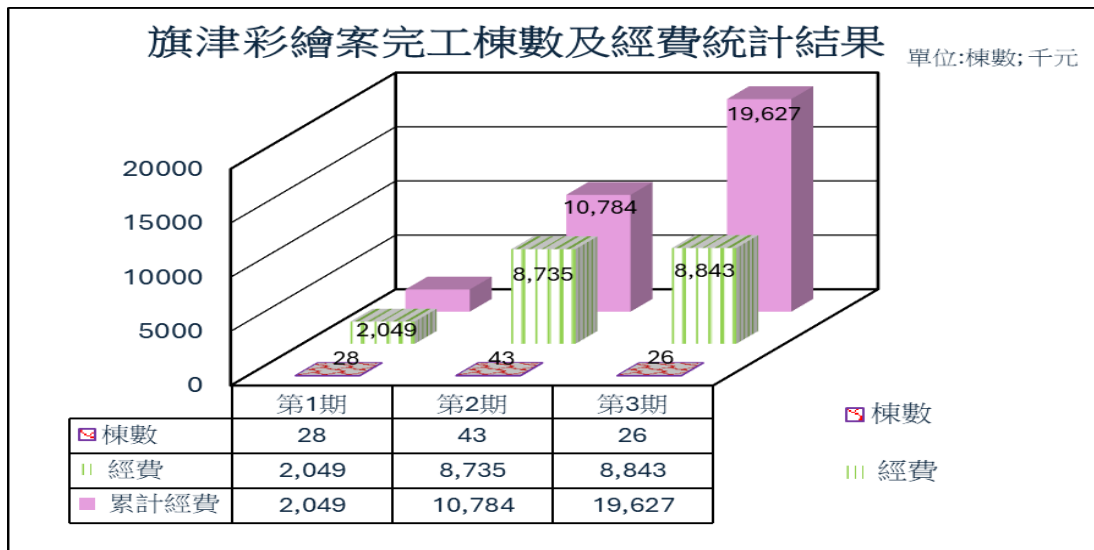
圖 1、表 1:



(二)經費:共計 19,627 千元

第 1 期施工區全在鼓山漁港周遭建物，完工驗收後決算金額為 2,049 千元佔 10.44%(總完工驗收金額 19,627 千元)，第 2 期完工驗收後決算金額為 8,735 千元佔 44.51%，第 3 期完工驗收後決算金額為 8,843 千元佔 45.05%，合計第 1 期至第 3 期完工驗收後決算金額為 19,627 千元。(詳圖 2、表 2)

圖 2:、表 2





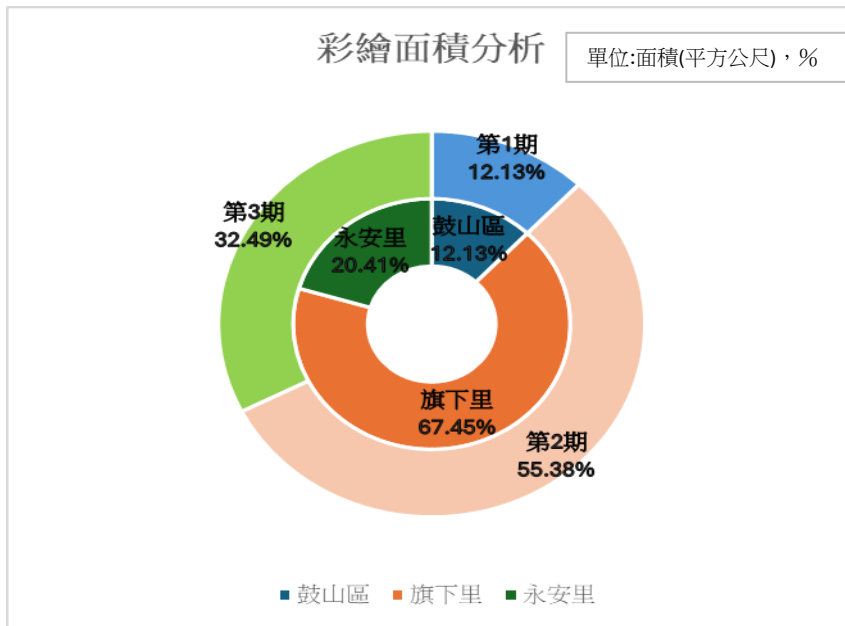
高雄市旗津區公所市政統計通報

112 年高雄市旗津區公所旗后燈塔視角-街區彩繪案概況

(三)面積(平方公尺):共計 17,909 平方公尺

彩繪案共分 3 期完工其施工區域包含鼓山區與旗津區，旗津區分布於旗下里與永安里，主要彩繪區分布於旗下里(從燈塔往旗津區視角最近的里)。以塗作面積依施工階段分析第 1 期為 2,173 平方公尺佔 12.13%、第 2 期為 9,918 平方公尺佔 55.38%、第 3 期為 5,818 平方公尺佔 32.49%；以施作區域面積分析鼓山區(維生里)2,173 平方公尺佔 12.13%、旗津區-旗下里 12,080 平方公尺佔 67.45%、旗津區-永安里 3,656 平方公尺佔 20.42%；再以塗面樣式分析單彩計施作 16,803 平方公尺佔 93.82%、圖形計施作 1,106 平方公尺佔 6.18%。綜上，彩繪主要集中於旗津區-旗下里且以單彩樣式呈現佔大部分。(詳圖 3、表 3)

圖 3、表 3:



期別	鼓山區	旗下里	永安里	單彩	圖形	%
第1期	2,173	-	-	2,173	-	12.13
第2期	-	6,352	3,566	9,351	567	55.38
第3期	-	5,728	90	5,279	539	32.49
合計	2,173	12,080	3,656	16,803	1,106	100.00
%	12.13	67.45	20.42	93.82	6.18	

資料來源:高雄市旗津區公所