

高雄市林園區海嘯疏散避難地圖




LINYUAN DISTRICT, KAOHSIUNG CITY TSUNAMI EVACUATION MAP

避難原則	IF YOU FELL AN EARTHQUAKE
<ul style="list-style-type: none"> • 趴下、掩護、穩住(地震) • 往指定避難地點或避難處所進行避難 • 往高處或三樓以上堅固建築物進行垂直避難 	<ul style="list-style-type: none"> • Drop, Cover and hold (for earthquake) • Evacuate to designated evacuation sites or shelters • Evacuate vertically to high places or sturdy buildings above the third floor

避難地點(垂直)	ASSEMBLY AREA
王公國小： 林園區王公二路100號	WANG-GONG Elementary School : No. 100, Wanggong 2nd Rd., Linyuan Dist.
林園國小： 林園區林園里忠孝西路20號	Linyuan Elementary School : No. 20, Zhongxiao W. Rd., Linyuan Dist.
幸福公園： 林園區沿海路二段176號	Happiness Park : No. 176, Sec. 2, Yanhai Rd., Linyuan Dist.

區界圖(MAP LOCATION)	
 <p>林園區 Linyuan District</p>	面積:22.6141平方公里 Area : 22.6141 km ² 總人口數:13,629人 Population : 13,629



圖例(MAP SYMBOLS)		
	室內避難地點	Indoor Assembly Area
	室外避難地點	Open Assembly Area
	消防單位	Fire Department
	疏散避難方向	Evacuation Route
	現在位置	Location

高雄市林園區海嘯疏散避難地圖

LINYUAN DISTRICT, KAOHSIUNG CITY TSUNAMI EVACUATION MAP

避難原則	IF YOU FELL AN EARTHQUAKE
<ul style="list-style-type: none"> • 趴下、掩護、穩住(地震) • 往指定避難地點或避難處所進行避難 • 往高處或三樓以上堅固建築物進行垂直避難 	<ul style="list-style-type: none"> • Drop, Cover and hold (for earthquake) • Evacuate to designated evacuation sites or shelters • Evacuate vertically to high places or sturdy buildings above the third floor

避難地點(垂直)	ASSEMBLY AREA
王公國小： 林園區王公二路100號	WANG-GONG Elementary School : No. 100, Wanggong 2nd Rd., Linyuan Dist.
林園國小： 林園區林園里忠孝西路20號	Linyuan Elementary School : No. 20, Zhongxiao W. Rd., Linyuan Dist.
幸福公園： 林園區沿海路二段176號	Happiness Park : No. 176, Sec. 2, Yanhai Rd., Linyuan Dist.

區界圖(MAP LOCATION)



面積:22.6141平方公里
 Area : 22.6141 km²
 總人口數:13,629人
 Population : 13,629



圖例(MAP SYMBOLS)

	室內避難地點	Indoor Assembly Area
	室外避難地點	Open Assembly Area
	消防單位	Fire Department
	疏散避難方向	Evacuation Route
	現在位置	Location

0 1000 2000 4000 m