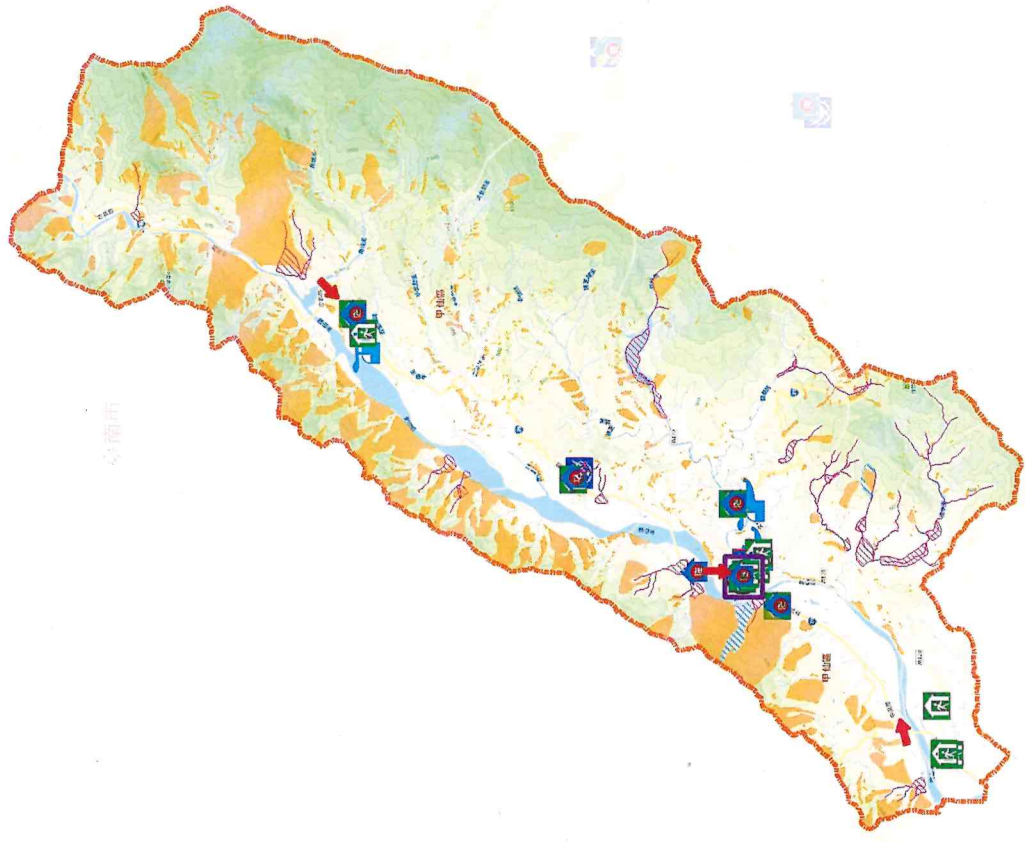

















# 高雄市甲仙區複合型災害救災應變防災地圖

<b>防災資訊</b>	
<b>區界圖</b>	
	面積 124.034平方公里 總人口數 5,495人
<b>通報單位</b>	
應變中心 甲仙區公所 高雄市甲仙區中山路50號 黃俊源 07-6751002#17 消防局電話：119 警察局電話：110	
<b>相關資訊</b>	
<b>直升機起降點</b> 五里埔空地 (212068.76, 2560725.49) 甲仙仙谷溫泉旁 (209106.46, 2553457.56) 甲仙仙中操場 (208196.76, 2553306.15) 林務局旗山工作站 (207845.64, 2553485.51)	
<b>醫療院所</b> 甲仙區衛生所 07-6751029 高雄市甲仙區中山路52號 旗山醫院 07-6613811 高雄市旗山區中學校60號	
<b>防災資訊網站</b>	
高雄市防災資訊網 <a href="https://dpr.kcg.gov.tw/">https://dpr.kcg.gov.tw/</a>	
高雄市災情網 <a href="https://eocdss.ncdimat.gov.tw/web/ku">https://eocdss.ncdimat.gov.tw/web/ku</a>	
土石流防災資訊網 <a href="http://246.swcb.gov.tw/">http://246.swcb.gov.tw/</a>	



## 災害類型：地震、坡地

圖例	道路	設施	物資儲備場所
	省道	 應變中心	 社福機構_老人
	國道	 避難處所	防災
	範圍界線	 警政單位	避難路線
	里界	 消防單位	土石流潛勢溪流
	區界	 直升機起降點	土石流潛勢溪流影響範圍
			地質敏感區(落石、順向坡、岩體滑動、岩屑崩滑)
			大規模崩塌潛勢區(水保局)
			地震災害潛勢影響範圍
			大規模崩塌潛勢影響範圍

<b>避難處所</b>	
甲仙的里社區運動中心 管理人：潘華供俤 地址：高雄市甲仙區中山路56號 電話：07-6753725 收容人數：100。	
管理員(專職)：江其儀 地址：旗山鎮旗山里 電話：07-6751033 收容人數：500人	
高雄市政府製	113年05月