



② 得樂日嘎大橋
「得樂日嘎」在魯凱族語中為「茂林」的發音，它橫跨濁口溪，位處本區入口，本區瑰奇神工的壯麗山河與原民文化，皆須穿越此座橋樑才能一一呈現。



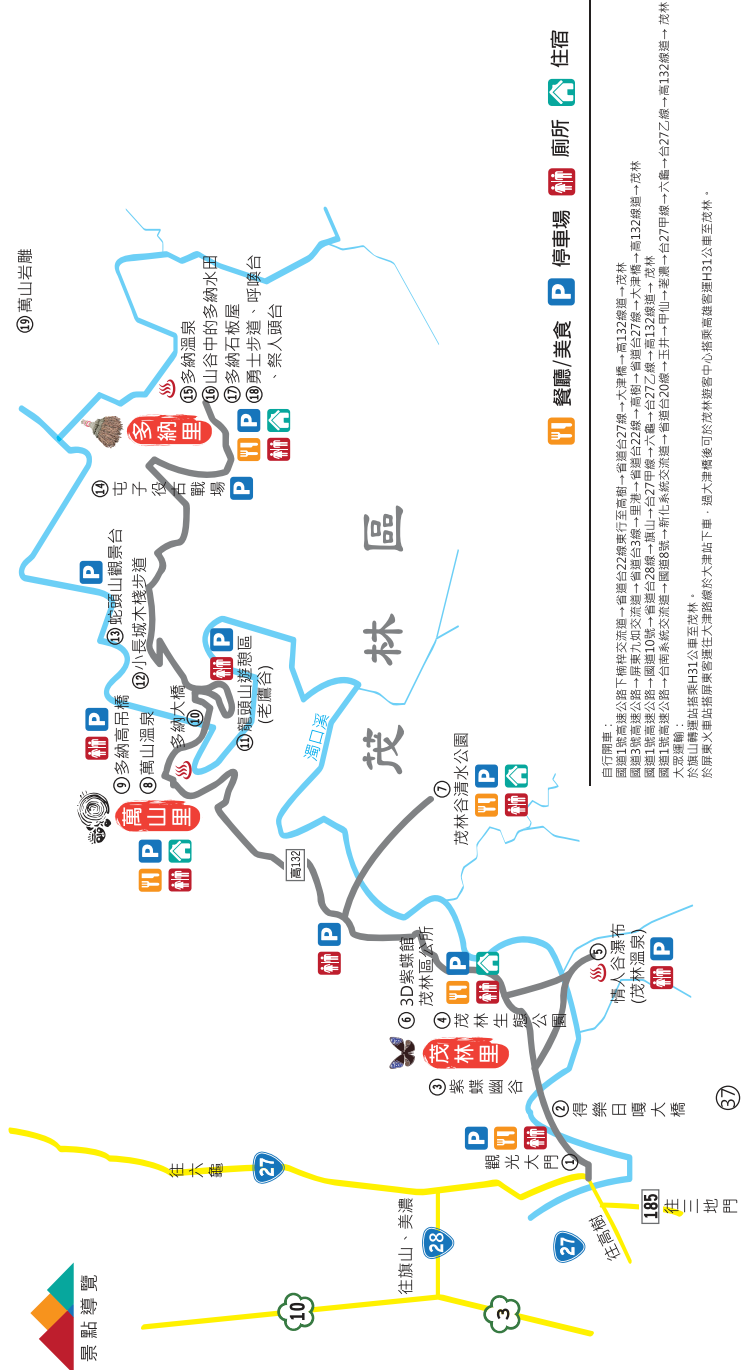
① 觀光大門
觀光大門為本區之出入口，運用在地石材，結合當地文化特色興建而成。98年莫拉克颱風來襲，牌樓周邊建物均被大水沖毀，唯獨認牌樓屹立不搖。




④ 茂林生態公園
為了保護每年來茂林過冬的紫斑蝶，本區整修生態公園步道，讓蝴蝶有好的成長環境，也讓遊客更容易接近觀察紫斑蝶。



③ 紫蝶幽谷
「紫蝶幽谷」，並非地名，而是專指紫斑蝶為躲避連日的東北季風，群起長途飛越，經歷高山與海洋，來到「紫蝶幽谷」，群聚越冬的生物現象。





⑤ 情人谷瀑布 (茂林溫泉)

魯凱族語為「吐拔魯」，由下往上共五層瀑布，遊客可在此細聽流水的聲音，四高清泉幽靜，是旅遊的好去處。

⑥ 3D 紫蝶館

位於茂林區公所後方，內有多媒體視聽設備及靜態展覽，可供民眾深入了解紫斑蝶生態及周邊旅遊資訊。

⑦ 茂林谷清水公園

茂林谷，原名「羅木斯」，魯凱族語意為「美麗的山谷」，是瀨口溪與支流木勝溪交會而形成一面湛藍的藍水潭。


⑧ 萬山溫泉

為重拾本區溫泉觀光榮景，本區公所積極探勘，已經在茂林、萬山及多納郡鑽獲溫泉源頭，並加快工程使各里成溫泉勝地。

⑨ 多納高吊橋

全長232公尺、高103公尺，是多納部落起步發展很重要的橋樑，也是族人與親人、情人、朋友道別的情之橋。

88



⑩ 多納大橋

多納大橋採單跨拱橋設計，造型線條柔和，配合白色的橋體，與多納高吊橋及龍頭山景觀互相輝映，形成一幅優美意境。

⑪ 龍頭山遊憩區 (老鷹谷)

龍頭山屬珍貴的環流丘地形，三面為高山所環繞，溪流曲折蜿蜒，從遠處眺望本處，儼然是條巨龍在吐珠，故又名「龍吐珠」。

⑫ 小長城木棧步道

它位於龍頭山背脊，有如小號萬里長城，左側可見龍頭山及環流丘自然景觀，右側可見多納高吊橋，視野寬廣，對於如此自然的特殊景觀，不少遊客都讚嘆不已。

⑬ 蛇頭山觀景台

形狀神似百步蛇頭，與龍頭山分置兩旁相互輝映，是國內少數擁有較完整之珍貴曲流、環流丘地形地質景觀。

⑭ 屯子復古戰場

日治之初，多納先民因不堪日本人之壓迫，就聯合附近各社族人起來反抗，此事件被日本人稱為「屯子役」，現在的「多納」就是「屯子」的譯音。



⑮ 多納溫泉

八八風災造成本區原本繁榮的溫泉事業頓時跌至谷底，溫泉區被土石掩蓋，絡繹不絕的人潮銳減，所幸公所重新鑽獲溫泉源頭並積極開發，溫泉發展指日可待。

⑯ 山谷中的多納水田

從多納部落盡頭的圍欄上，可以俯瞰多納唯一的一處田地，放眼望去都是五顏六色的經濟作物，彷彿世外桃源。

⑰ 多納石板屋

多納石板屋是多納部落先民以互助合作的精神，在溫泉溪就地採取巖板岩堆砌而成。石板屋被稱為「會呼吸的房子」，冬暖夏涼，象徵先民的建築智慧。

⑱ 勇士步道、呼喚台、祭人頭台

勇士步道、呼喚台：傳統時代，獵人捕獲獵物要到呼喚台高聲呼喚，告訴族人有很好的收穫，並從勇士步道回到部落，接受族人的歡呼。

⑲ 萬山岩雕

萬山岩雕證明魯凱族古談中的岩雕確為事實，但由於處在深山密林裡，目前前往萬山岩雕沿途山崩橋陷，路跡全無，路程險峻，因而成為全國最難探訪的神祕古蹟。