高雄市前鎮區行政區域圖

0　0.5　1　1.5　2公里(km)

比例尺：八千五百分之一

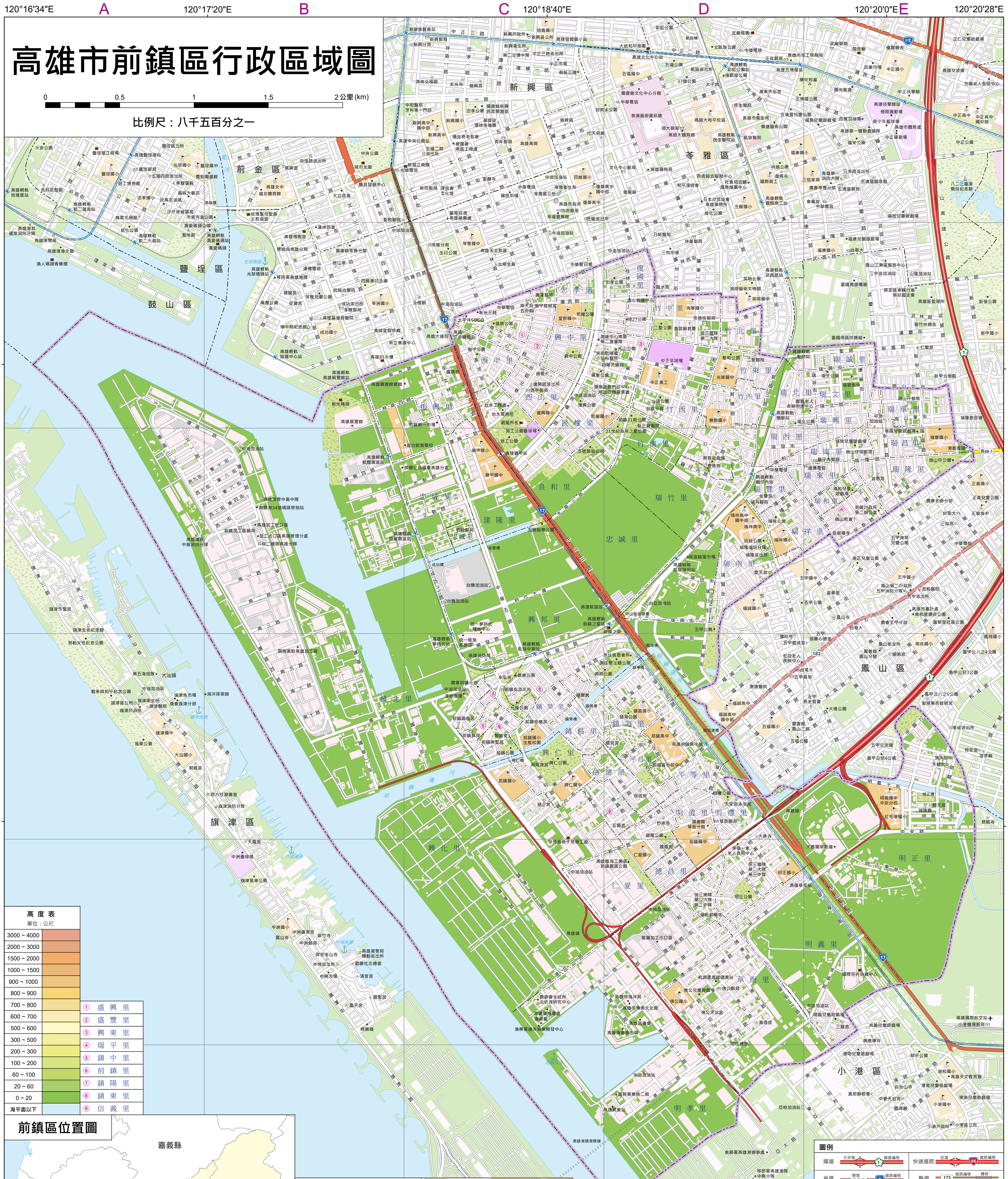

120°16'34"E
A
120°17'20"E
B
C
120°18'40"E
D
120°20'0"E
E
120°20'28"E
22°37'57"N
22°36'40"N
22°35'0"N
22°33'20"N
22°32'41"N
1
2
3
4
5
6
7
新興區
前金區
苓雅區
鹽埕區
鼓山區
旗津區
鳳山區
小港區
忠孝里
復國里
竹中里
竹北里
興中里
西甲里
西山里
振興里
民權里
竹東里
竹內里
竹西里
竹南里
瑞誠里
瑞北里
瑞文里
瑞華里
瑞興里
瑞西里
瑞崗里
瑞昌里
瑞隆里
瑞東里
瑞豐里
瑞和里
瑞祥里
瑞南里
良和里
瑞竹里
建隆里
忠純里
忠誠里
興邦里
鎮北里
鎮榮里
鎮海里
鎮昌里
興仁里
信德里
平昌里
平等里
明道里
明禮里
興化里
德昌里
仁愛里
明正里
明義里
草衙里
明孝里
前鎮運河
中山三路
中山四路
中華五路
時代大道
凱旋四路
三多四路
擴建路
漁港北三路
漁港中一路
漁港南三路
亞太路
中安路
前鎮漁港
高雄第二港口
紅毛港
高雄國際航空站
前鎮區行政中心

高度表

單位：公尺

高度	色
3000 ~ 4000	🟥
2000 ~ 3000	🟥
1500 ~ 2000	🟧
1000 ~ 1500	🟧
900 ~ 1000	🟧
800 ~ 900	🟨
700 ~ 800	🟨
600 ~ 700	🟨
500 ~ 600	🟨
300 ~ 500	🟨
200 ~ 300	🟨
100 ~ 200	🟩
60 ~ 100	🟩
20 ~ 60	🟩
0 ~ 20	🟩
海平面以下	🟦

①　盛興里
②　盛豐里
③　興東里
④　瑞平里
⑤　鎮中里
⑥　前鎮里
⑦　鎮陽里
⑧　鎮東里
⑨　信義里

前鎮區位置圖

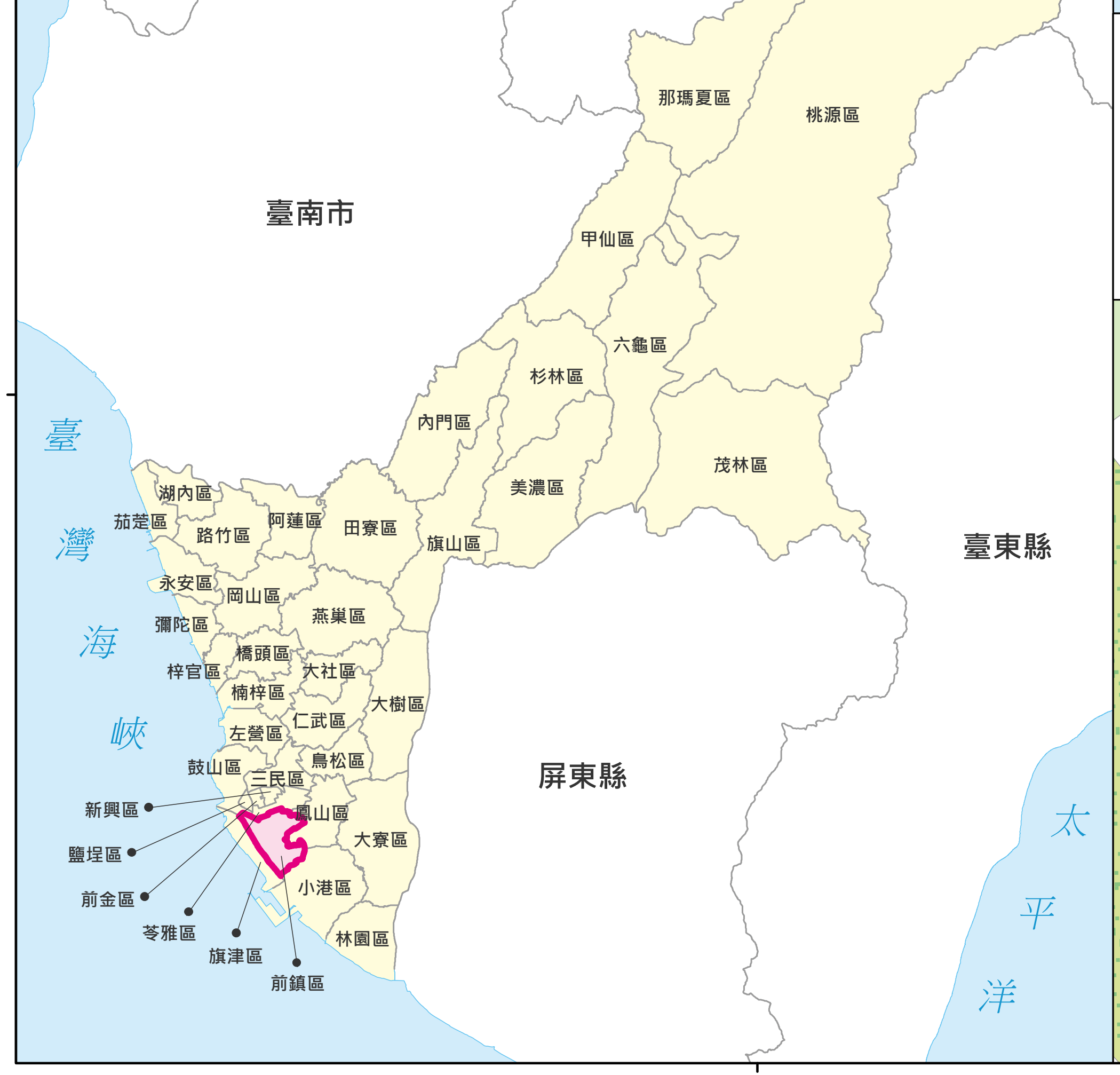

嘉義縣
臺南市
臺東縣
屏東縣
那瑪夏區
桃源區
甲仙區
六龜區
杉林區
內門區
茂林區
美濃區
湖內區
茄萣區
路竹區
阿蓮區
田寮區
旗山區
永安區
岡山區
燕巢區
彌陀區
橋頭區
梓官區
大社區
楠梓區
大樹區
仁武區
左營區
鼓山區
三民區
鳥松區
新興區
鳳山區
鹽埕區
大寮區
前金區
小港區
苓雅區
旗津區
林園區
前鎮區
臺灣海峽
太平洋

行政中心圖

0　10　20　30　40　50公尺(m)

比例尺：一千分之一

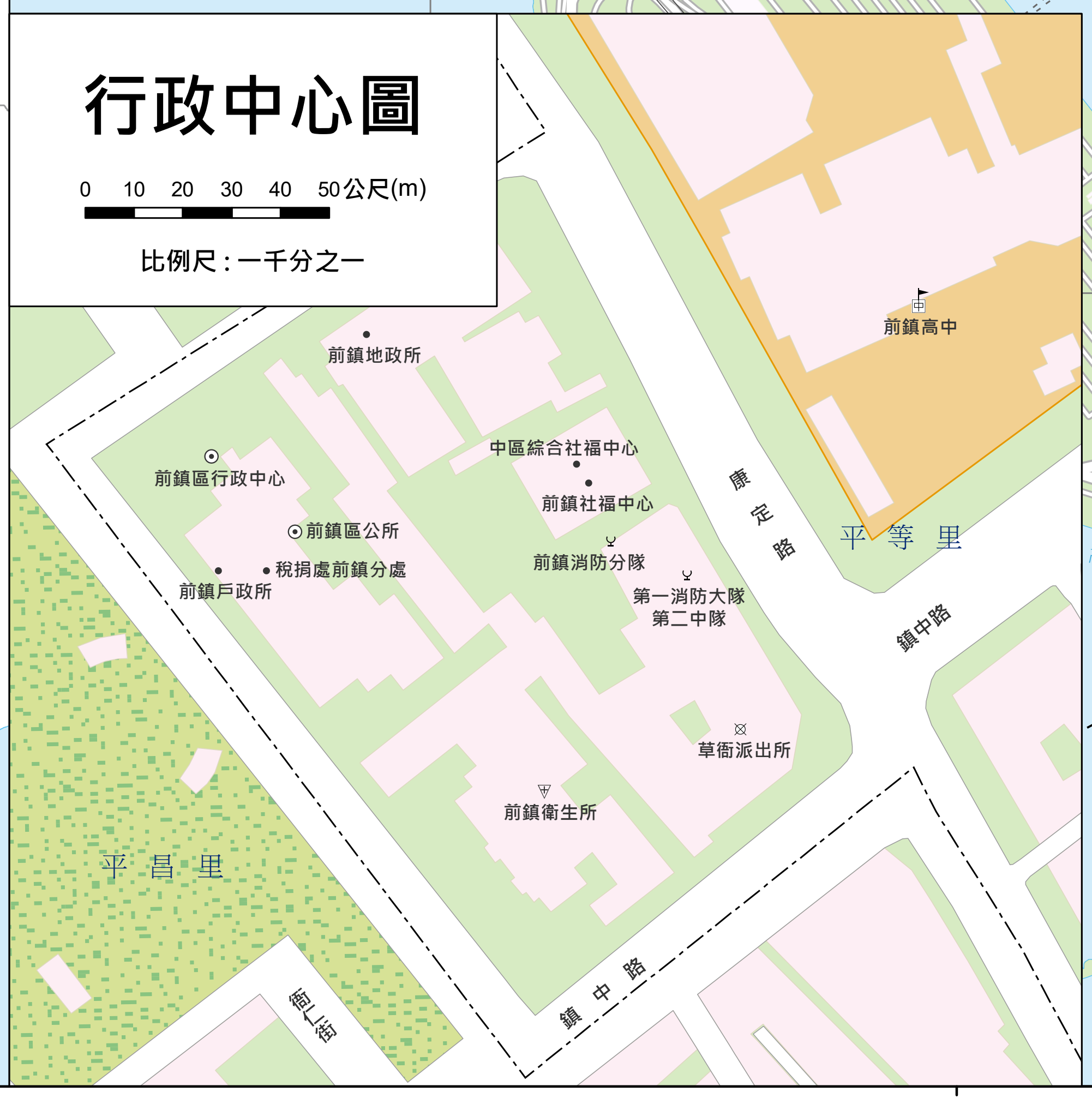

前鎮地政所
前鎮區行政中心
中區綜合社福中心
前鎮社福中心
前鎮區公所
稅捐處前鎮分處
前鎮戶政所
前鎮消防分隊
第一消防大隊
第二中隊
草衙派出所
前鎮衛生所
前鎮高中
康定路
鎮中路
衛仁街
平昌里
平等里

圖例

國道（交流道、國道編號）	快速道路（匝道、道路編號 86）		
省道（隧道、道路編號 1）	縣道（道路編號 173、橋樑）		
鄉道（道路編號 南48）	一般道路（公園路）		
高速鐵路（車站）	鐵路（車站）	捷運（車站）	輕軌（車站）
縣(市)界	鄉(鎮.市.區)界	村里參考界	
◎ 直轄市政府	◎ 縣(市)政府	⊙ 鄉(鎮.市.區)公所	⊠ 警察機關
大專院校	■ 旅遊景點	紀念性場所	消防機關
高中、國中	∴ 古蹟	電信公司服務處	加油站
國小	⊕ 醫院　衛生所	▲2130 山峰	燈塔
卍 廟宇　† 教會	✈ 機場	⚓ 商漁港	⚓ 工礦港
✉ 郵局	● 其他地標	瀑布	溫泉
河流	湖泊/水庫	等高線	
國家公園/風景區界	國家森林遊樂區界		
建築區	工業區	學校	文化中心
公園	體育場	醫院	

說明

圖名	：高雄市前鎮區行政區域圖
比例尺	：1:8,500
坐標系統	：一九九七坐標系統 (TWD97)
高程系統	：二〇〇一高程系統 (TWVD2001)
出版者	：內政部
協辦者	：內政部國土測繪中心
編製者	：瑞竣科技股份有限公司
編製日期	：中華民國107年11月 2018/11
發行日期	：中華民國107年11月 2018/11
政府出版品統一編號(GPN)	：4910700566

- 地物資料來源為內政部國土測繪中心臺灣通用電子地圖
- 高程資料來源為內政部20公尺網格數值地形模型

MINISTRY OF THE INTERIOR 內政部