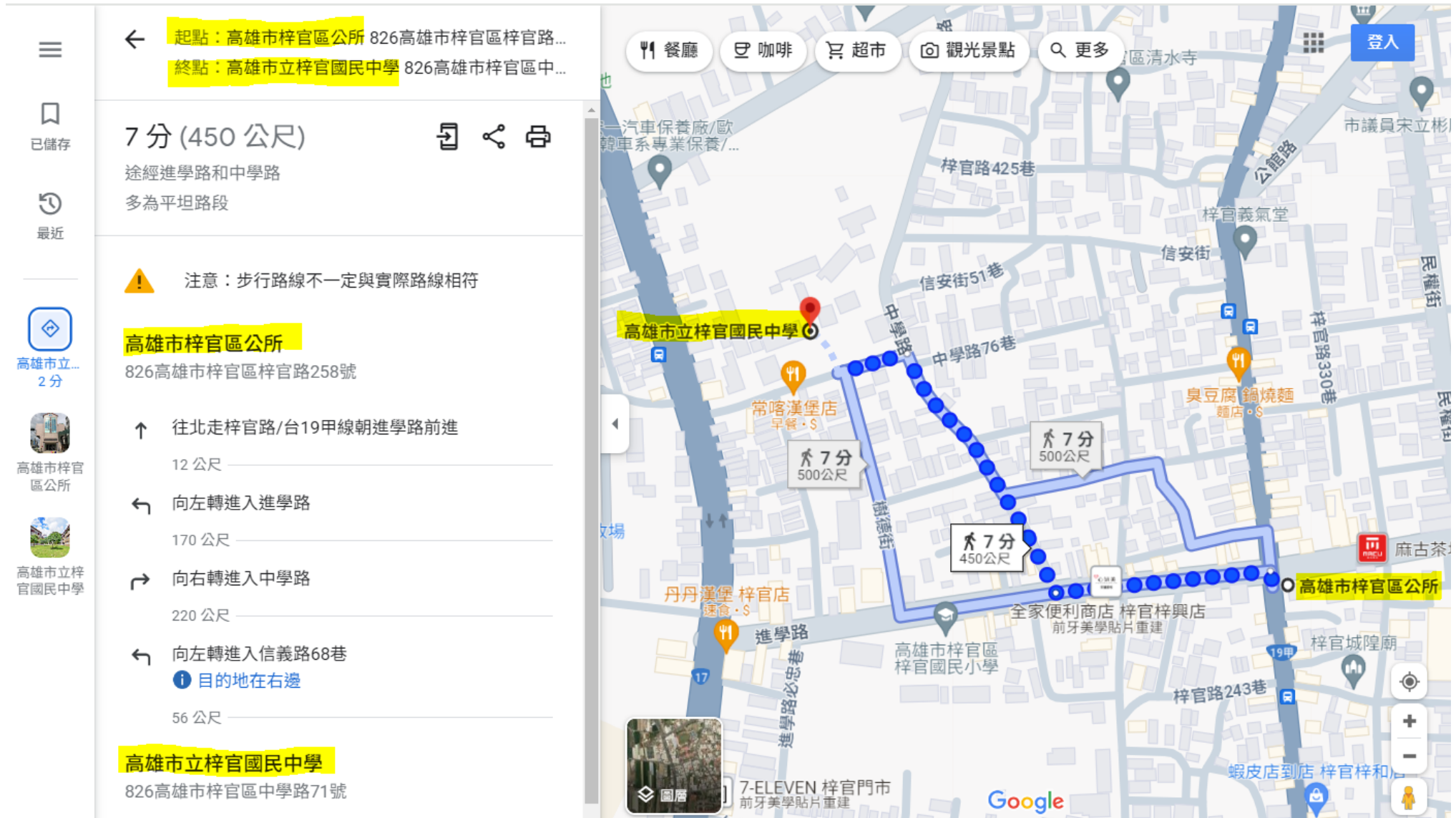


梓官區救災物資運送(物資存放處所至避難收容處所)路線規劃圖一



梓官區救災物資運送(物資存放處所至避難收容處所)路線規劃圖二

已儲存

最近

← 起點：高雄市梓官區公所 826高雄市梓官區梓官路...
終點：高雄市立梓官國民中學 826高雄市梓官區中...

7分 (500公尺)

途經進學路和樹德街
多為平坦路段

注意：步行路線不一定與實際路線相符

高雄市梓官區公所
826高雄市梓官區梓官路258號

- ↑ 往北走梓官路/台19甲線朝進學路前進
12公尺
- ← 向左轉進入進學路
290公尺
- ↪ 向右轉進入樹德街
200公尺
- ← 向左轉進入信義路68巷
目的地在右邊
5公尺

高雄市立梓官國民中學
826高雄市梓官區中學路71號

Map details:
Start: 高雄市梓官區公所 (826高雄市梓官區梓官路258號)
Destination: 高雄市立梓官國民中學 (826高雄市梓官區中學路71號)
Route segments:
1. 往北走梓官路/台19甲線朝進學路前進 (12公尺)
2. 向左轉進入進學路 (290公尺)
3. 向右轉進入樹德街 (200公尺)
4. 向左轉進入信義路68巷 (目的地在右邊, 5公尺)
Distance markers along the route:
- 7分 500公尺 (near 進學路)
- 7分 450公尺 (near 樹德街)
- 7分 500公尺 (near 梓官路)
Landmarks and businesses on the map:
- 常啫漢堡店 (早餐·S)
- 丹丹漢堡 梓官店 (速食·S)
- 全家便利商店 梓官梓興店 (前牙美學貼片重建)
- 臭豆腐 鍋燒麵 麵店·S
- 梓官義氣堂
- 信安街
- 中學路76巷
- 信安街51巷
- 梓官路425巷
- 梓官路330巷
- 梓官路243巷
- 7-ELEVEN 梓官門市 (前牙美學貼片重建)
- 蝦皮店到店 梓官梓和
- 麻古茶

梓官區救災物資運送(物資存放處所至避難收容處所)路線規劃圖一

← 起點：高雄市梓官區公所 826高雄市梓官區梓官路...
終點：高雄市梓官區梓官國民小學 826高雄市梓官...

4分 (270公尺)
途經進學路
多為平坦路段

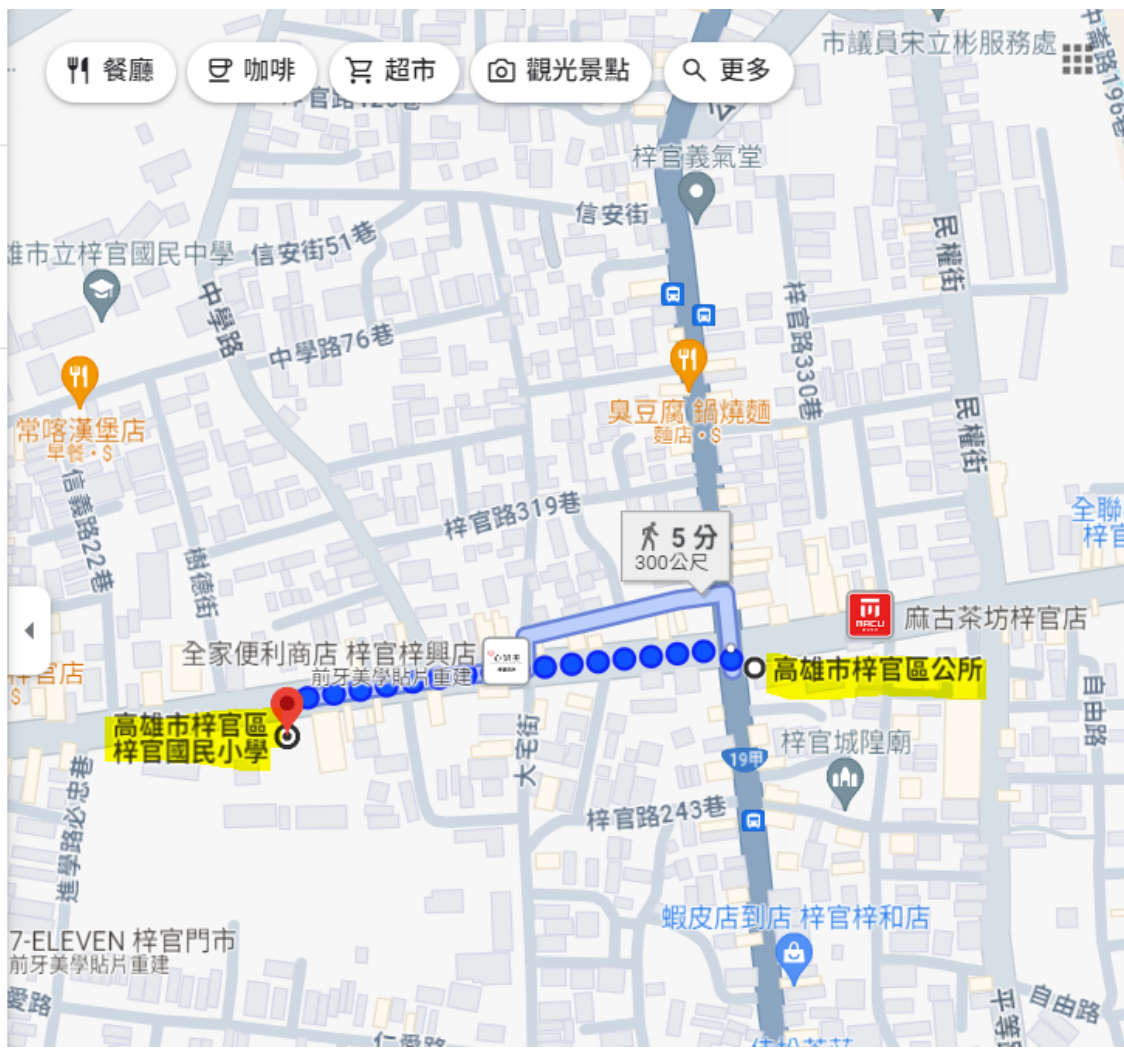
⚠️ 注意：步行路線不一定與實際路線相符

高雄市梓官區公所
826高雄市梓官區梓官路258號

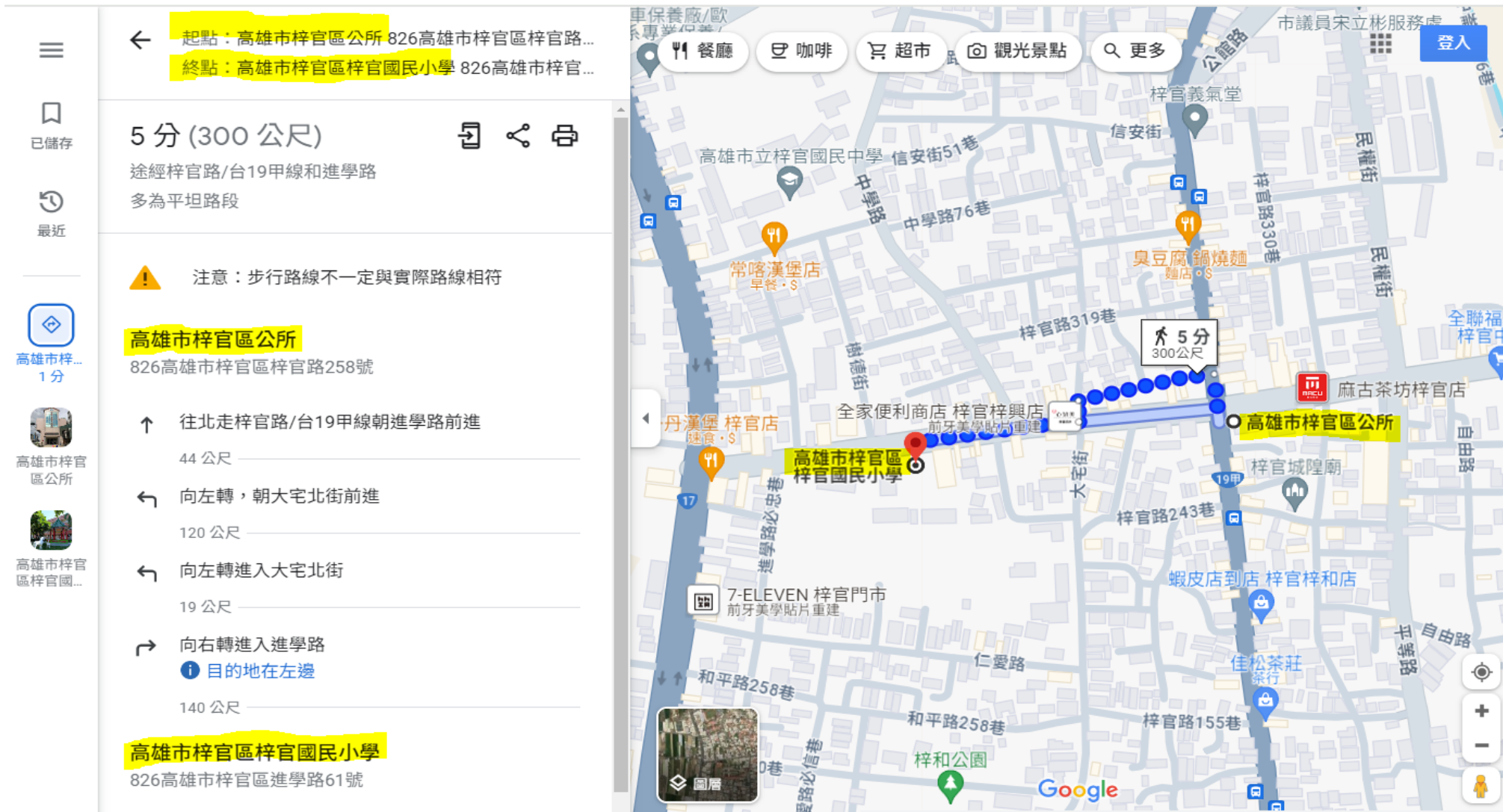
↑ 往北走梓官路/台19甲線朝進學路前進
12公尺

← 向左轉進入進學路
目的地在左邊
260公尺

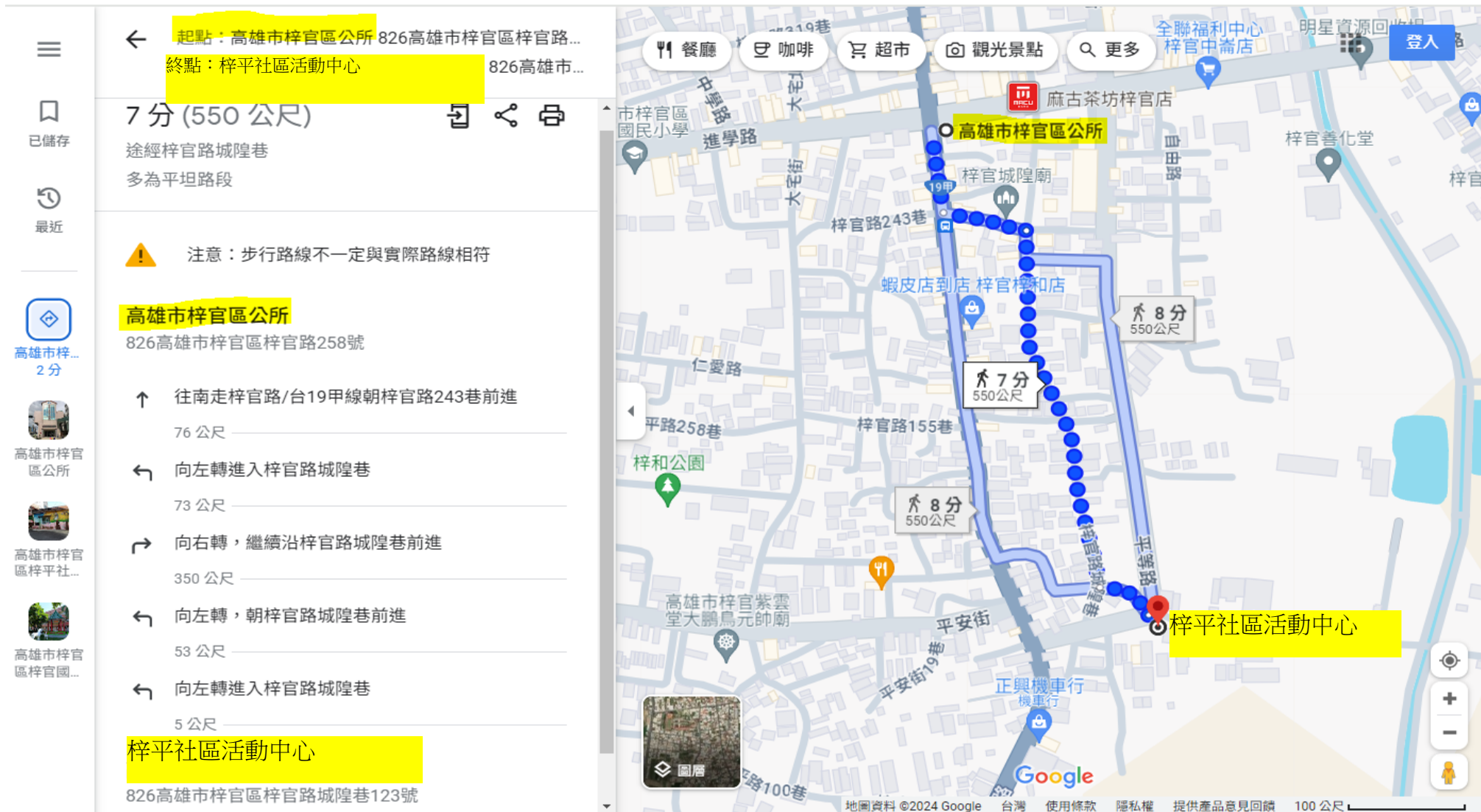
高雄市梓官區梓官國民小學
826高雄市梓官區進學路61號



梓官區救災物資運送(物資存放處所至避難收容處所)路線規劃圖二



梓官區救災物資運送(物資存放處所至避難收容處所)路線規劃圖一



梓官區救災物資運送(物資存放處所至避難收容處所)路線規劃圖二

← 起點：高雄市梓官區公所 826高雄市梓官區梓官路...
終點：梓平社區活動中心

8分 (550公尺)

途經梓官路/台19甲線
多為平坦路段

! 注意：步行路線不一定與實際路線相符

高雄市梓官區公所
826高雄市梓官區梓官路258號

↑ 往南走梓官路/台19甲線朝梓官路243巷前進
400公尺

← 向左轉，朝梓官路城隍巷前進
160公尺

← 向左轉進入梓官路城隍巷
5公尺

梓平社區活動中心
826高雄市梓官區梓官路城隍巷123號

梓官區救災物資運送(物資存放處所至避難收容處所)路線規劃圖一

← 起點：高雄市梓官區公所 826高雄市梓官區梓官路...
終點：梓官區赤崁老人活動中心 826高雄市梓官區...

8分 (3.7公里)

途經台19甲線
交通順暢時 6分

高雄市梓官區公所
826高雄市梓官區梓官路258號

↑ 往南走梓官路/台19甲線朝梓官路243巷前進
 ① 繼續開在台19甲線上
 ② 經過7-ELEVEN 新舍東門市(位於左手邊 1.8公里)
 3.3公里

← 向左轉進入中正路
350公尺

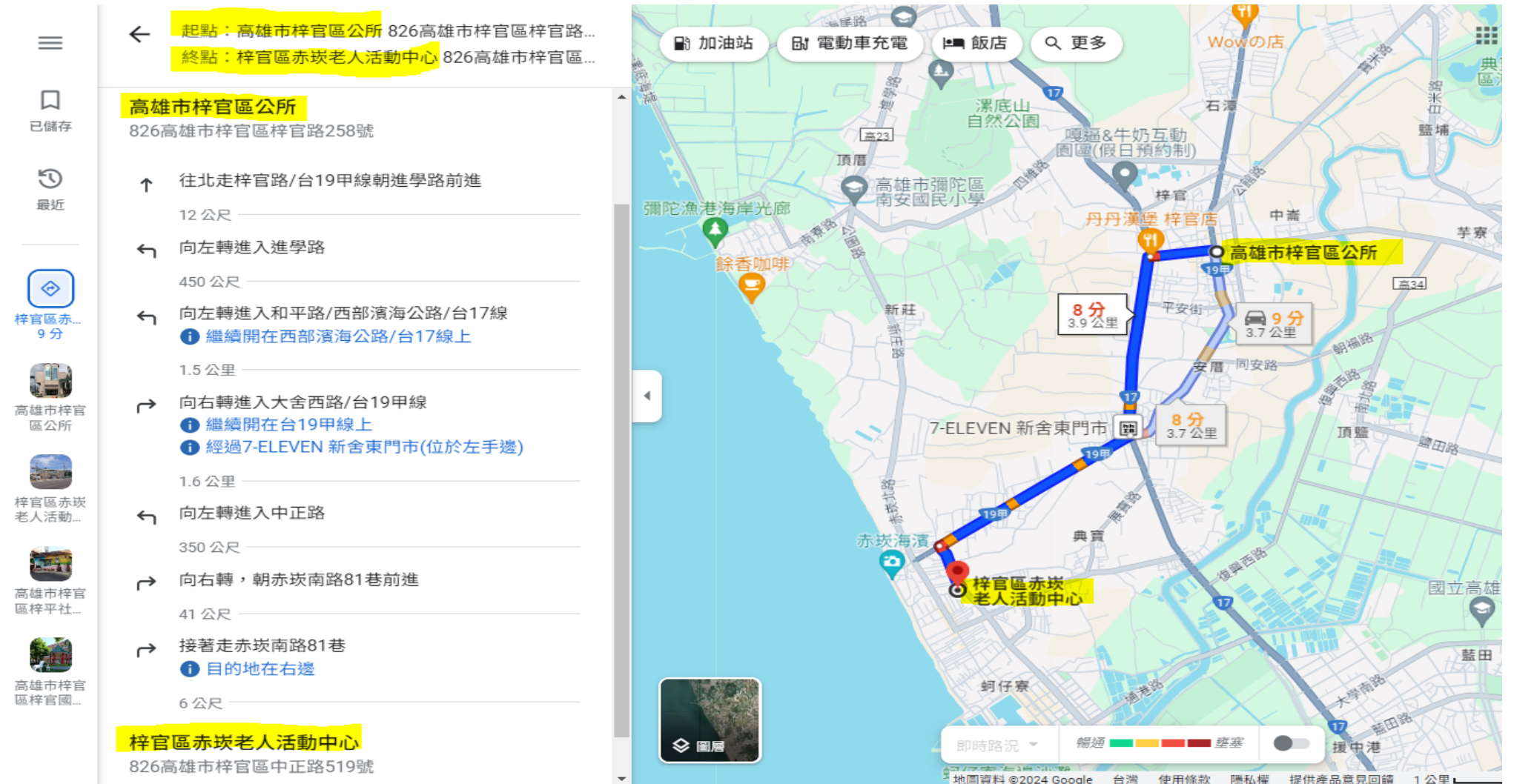
↪ 向右轉，朝赤崁南路81巷前進
41公尺

↪ 接著走赤崁南路81巷
 ① 目的地在右邊
6公尺

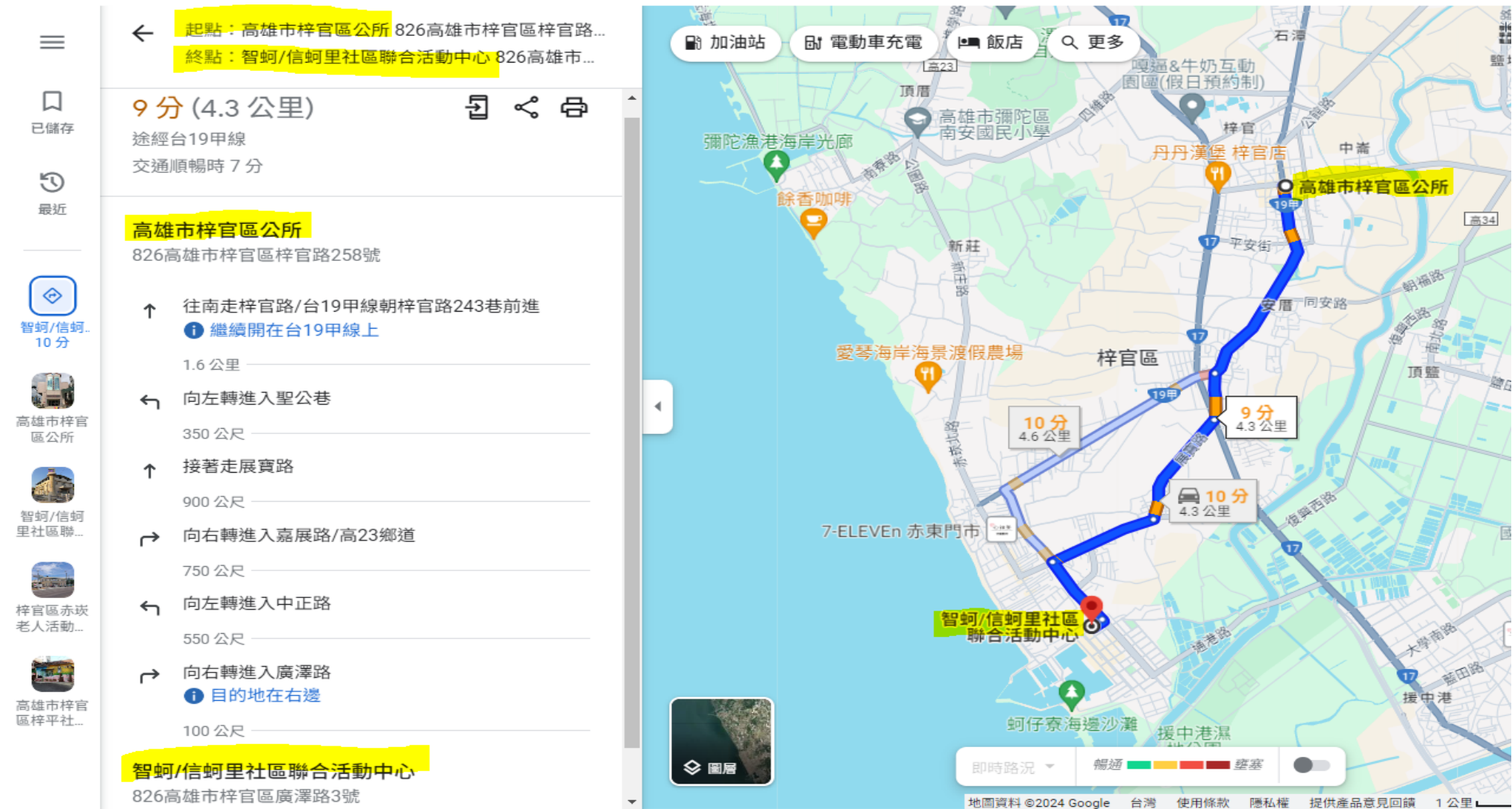
梓官區赤崁老人活動中心
826高雄市梓官區中正路519號

Map details: The route starts at the Ziguang District Office (梓官區公所) and ends at the Ziguang District Chikang Senior Activity Center (梓官區赤崁老人活動中心). The route follows Highway 19 (台19甲線) south, then turns left onto Zhongzheng Road (中正路), and finally right onto Chikang South Road (赤崁南路) to reach the destination. Landmarks include 7-ELEVEN stores, the National Sun Yat-sen University (國立高雄大學), and the Ziguang District Chikang Senior Activity Center.

梓官區救災物資運送(物資存放處所至避難收容處所)路線規劃圖二



梓官區救災物資運送(物資存放處所至避難收容處所)路線規劃圖一



梓官區救災物資運送(物資存放處所至避難收容處所)路線規劃圖二

← 起點：高雄市梓官區公所 826高雄市梓官區梓官路...
 終點：智蚵/信蚵里社區聯合活動中心 826高雄市...

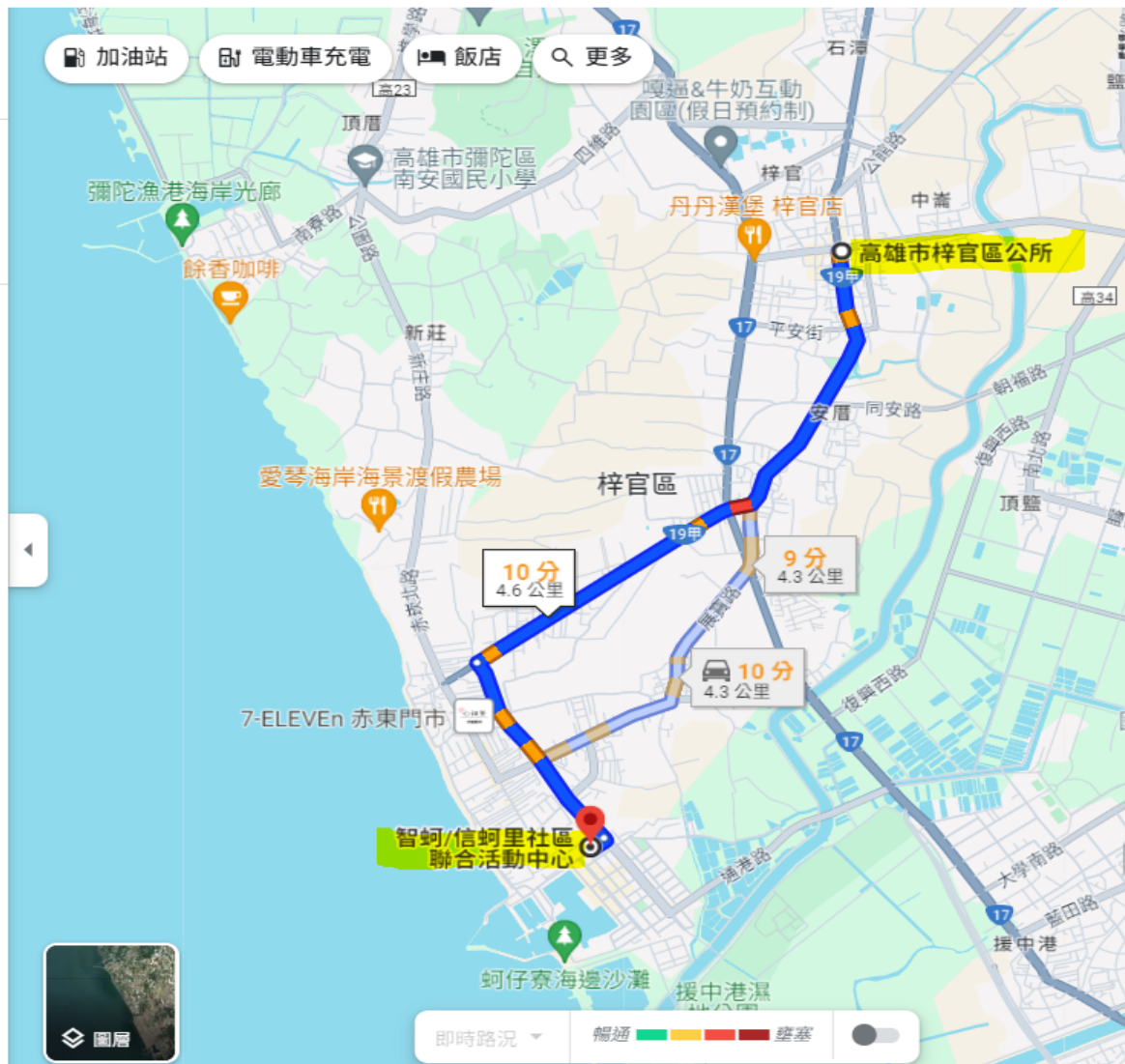
10分 (4.6公里)
 途經台19甲線和中正路
 交通順暢時 7分

高雄市梓官區公所
 826高雄市梓官區梓官路258號

- ↑ 往南走梓官路/台19甲線朝梓官路243巷前進
 - 繼續開在台19甲線上
 - 經過7-ELEVEN 新舍東門市(位於左手邊 1.8公里)
- 3.3公里
- ← 向左轉進入中正路
 - 1.2公里
- ↪ 向右轉進入廣澤路
 - 目的地在右邊
 - 100公尺

智蚵/信蚵里社區聯合活動中心
 826高雄市梓官區廣澤路3號

智蚵/信蚵里 10分
 高雄市梓官區公所
 智蚵/信蚵里社區聯...
 梓官區赤崁老人活動...
 高雄市梓官區梓平社...



梓官區救災物資運送(物資存放處所至避難收容處所)路線規劃圖一

← 起點：高雄市梓官區公所 826高雄市梓官區梓官路...
 終點：高雄市立蚵寮國民中學 826高雄市梓官區中...

8分 (4.2公里)
 途經台19甲線
 交通順暢時 7分

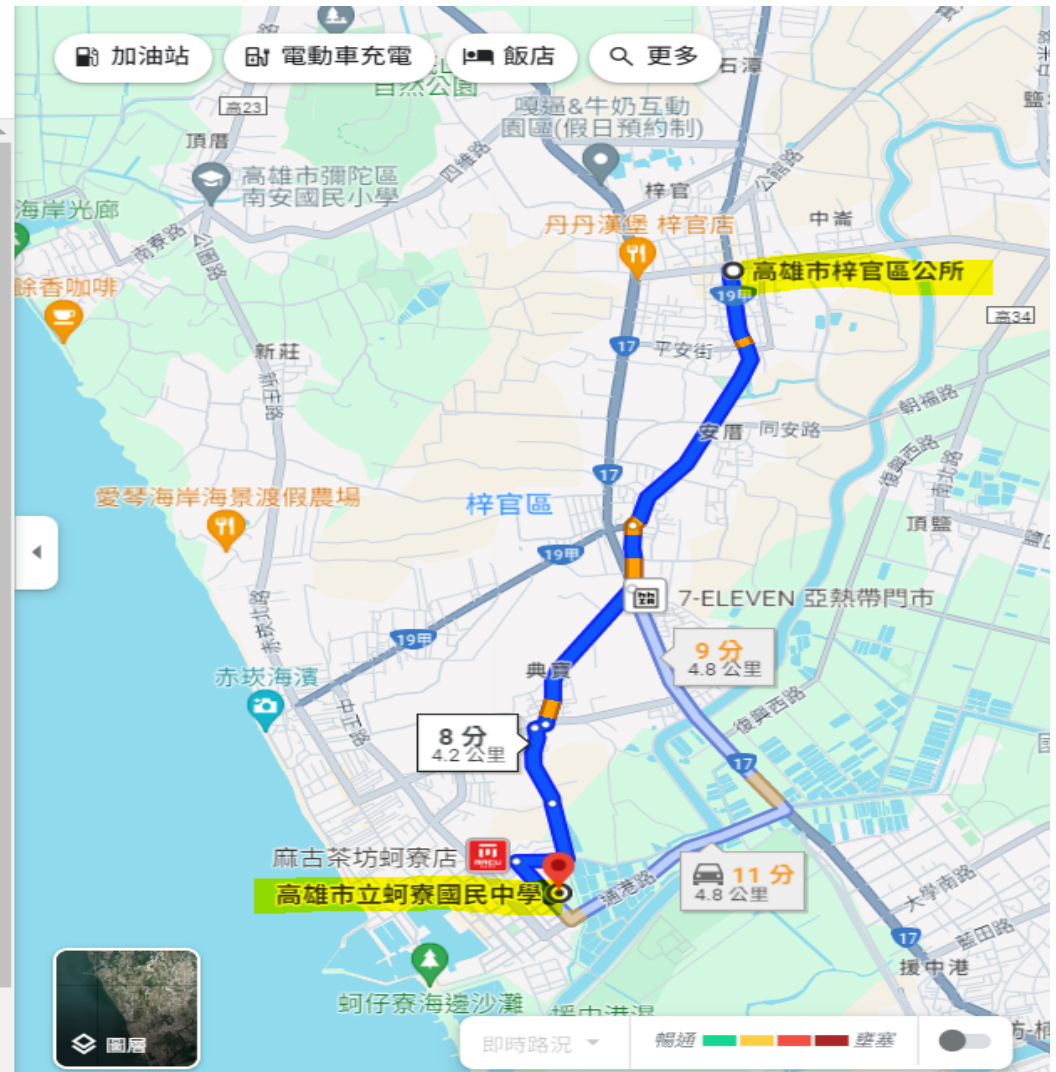
高雄市梓官區公所
 826高雄市梓官區梓官路258號

- ↑ 往南走梓官路/台19甲線朝梓官路243巷前進
 ① 繼續開在台19甲線上
 4分 (1.6公里)
- ← 向左轉進入聖公巷
 1分 (350公尺)
- > 沿展覽路前往嘉展路263巷
 2分 (1.0公里)
- > 繼續走嘉展路263巷。走嘉好路26巷前往中正二街
 3分 (1.3公里)

高雄市立蚵寮國民中學
 826高雄市梓官區中正二街60號

已儲存
最近

高雄市立... 11分
 高雄市梓官區公所
 高雄市立蚵寮國民中學
 智蚵/信蚵里社區聯...
 梓官區赤坎老人活動...



梓官區救災物資運送(物資存放處所至避難收容處所)路線規劃圖二

← 起點：高雄市梓官區公所 826高雄市梓官區梓官路...
 終點：高雄市立蚵寮國民中學 826高雄市梓官區中...

9分 (4.8公里)
 途經台19甲線和西部濱海公路/台17線
 交通順暢時 7分

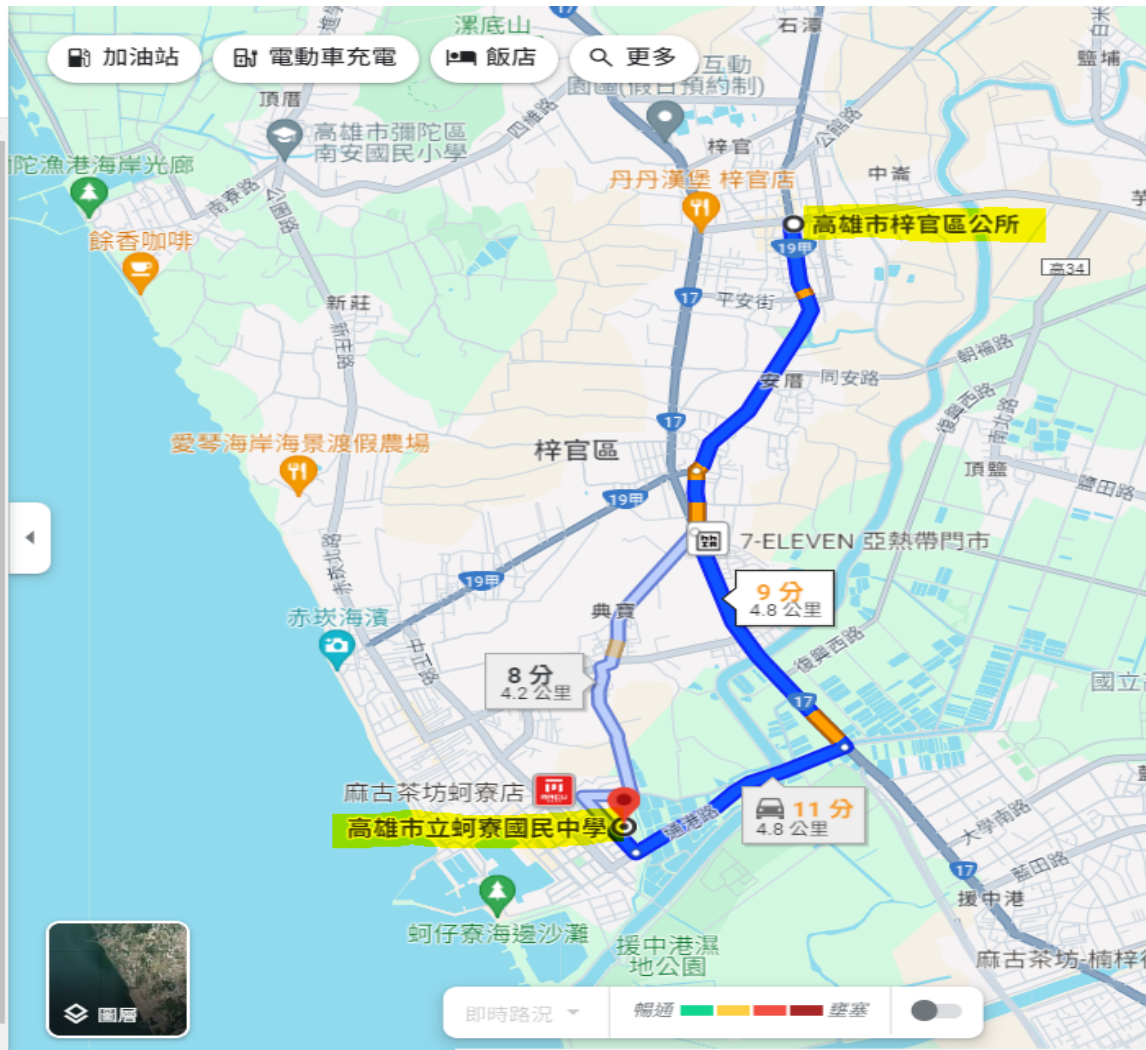
高雄市梓官區公所
 826高雄市梓官區梓官路258號

- ↑ 往南走梓官路/台19甲線朝梓官路243巷前進
 ① 繼續開在台19甲線上
 1.6公里
- ← 向左轉進入聖公巷
 350公尺
- ↖ 靠左行駛，進入大舍南路/西部濱海公路/台17線
 ① 繼續開在西部濱海公路/台17線上
 1.5公里
- ↗ 經過位於右側的通安宮牌樓後向右轉
 1.2公里
- ↘ 向右轉進入中正二街
 ① 目的地在右邊
 160公尺

高雄市立蚵寮國民中學
 826高雄市梓官區中正二街60號

已儲存
最近

高雄市立... 11分
 高雄市梓官區公所
 高雄市立蚵寮國民中學
 智蚵/信蚵里社區聯...
 梓官區赤崁老人活動...



梓官區救災物資運送(物資存放處所至避難收容處所)路線規劃圖一

← 起點：高雄市梓官區公所 826高雄市梓官區梓官路...
 終點：高雄市梓官區蚵寮國民小學 826高雄市梓官...

9分 (4.2公里) 📄 🔗 🖨️

途經台19甲線
 交通順暢時 7分

高雄市梓官區公所
 826高雄市梓官區梓官路258號

↑ 往南走梓官路/台19甲線朝梓官路243巷前進
 ⓘ 繼續開在台19甲線上
 ⓘ 經過7-ELEVEN 新舍東門市(位於左手邊 1.8公里)

3.5公里

← 向左轉進入赤崁南路/高23鄉道

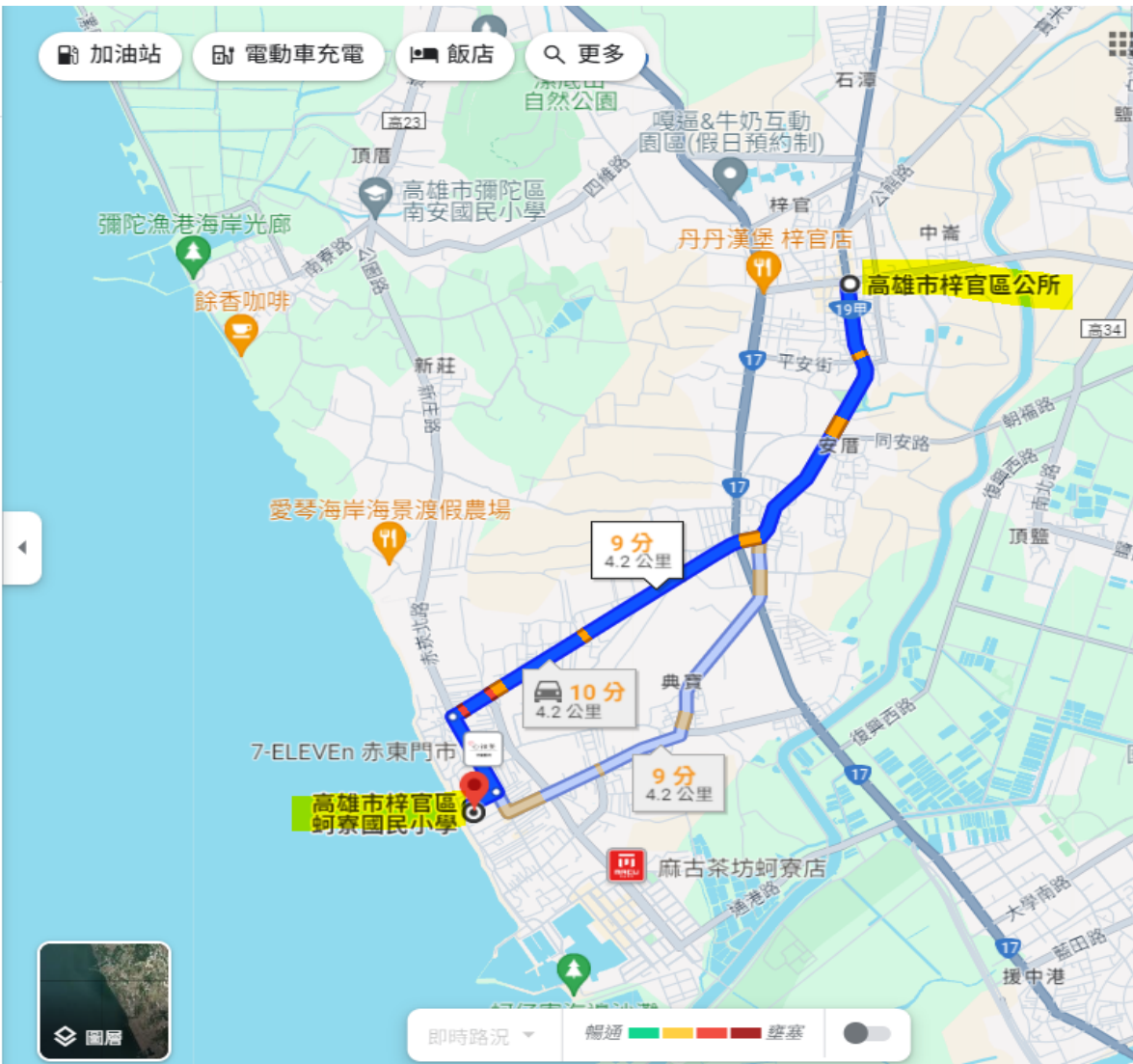
500公尺

→ 向右轉進入赤崁南路樹人巷
 ⓘ 目的地在左邊

160公尺

高雄市梓官區蚵寮國民小學
 826高雄市梓官區光明路177號

高雄市梓... 10分
 高雄市梓官區公所
 高雄市梓官區蚵寮國...
 高雄市立蚵寮國民中學
 智蚵/信蚵里社區聯...



梓官區救災物資運送(物資存放處所至避難收容處所)路線規劃圖二



已儲存



最近



高雄市梓...
11分



高雄市梓官區公所



高雄市梓官區蚵寮國...



高雄市立蚵寮國民中學



智蚵/信蚵里社區聯...

← 起點：高雄市梓官區公所 826高雄市梓官區梓官路...
終點：高雄市梓官區蚵寮國民小學 826高雄市梓官...

9分 (4.2公里)

途經台19甲線和高23鄉道
交通順暢時 7分



高雄市梓官區公所

826高雄市梓官區梓官路258號

↑ 往南走梓官路/台19甲線朝梓官路243巷前進
繼續開在台19甲線上

1.6公里

← 向左轉進入聖公巷

350公尺

↑ 接著走展賣路

900公尺

↘ 向右轉進入嘉展路/高23鄉道
繼續開在高23鄉道上

1.1公里

← 向左轉進入赤坂南路樹人巷
目的地在左邊

160公尺

高雄市梓官區蚵寮國民小學

826高雄市梓官區光明路177號

