

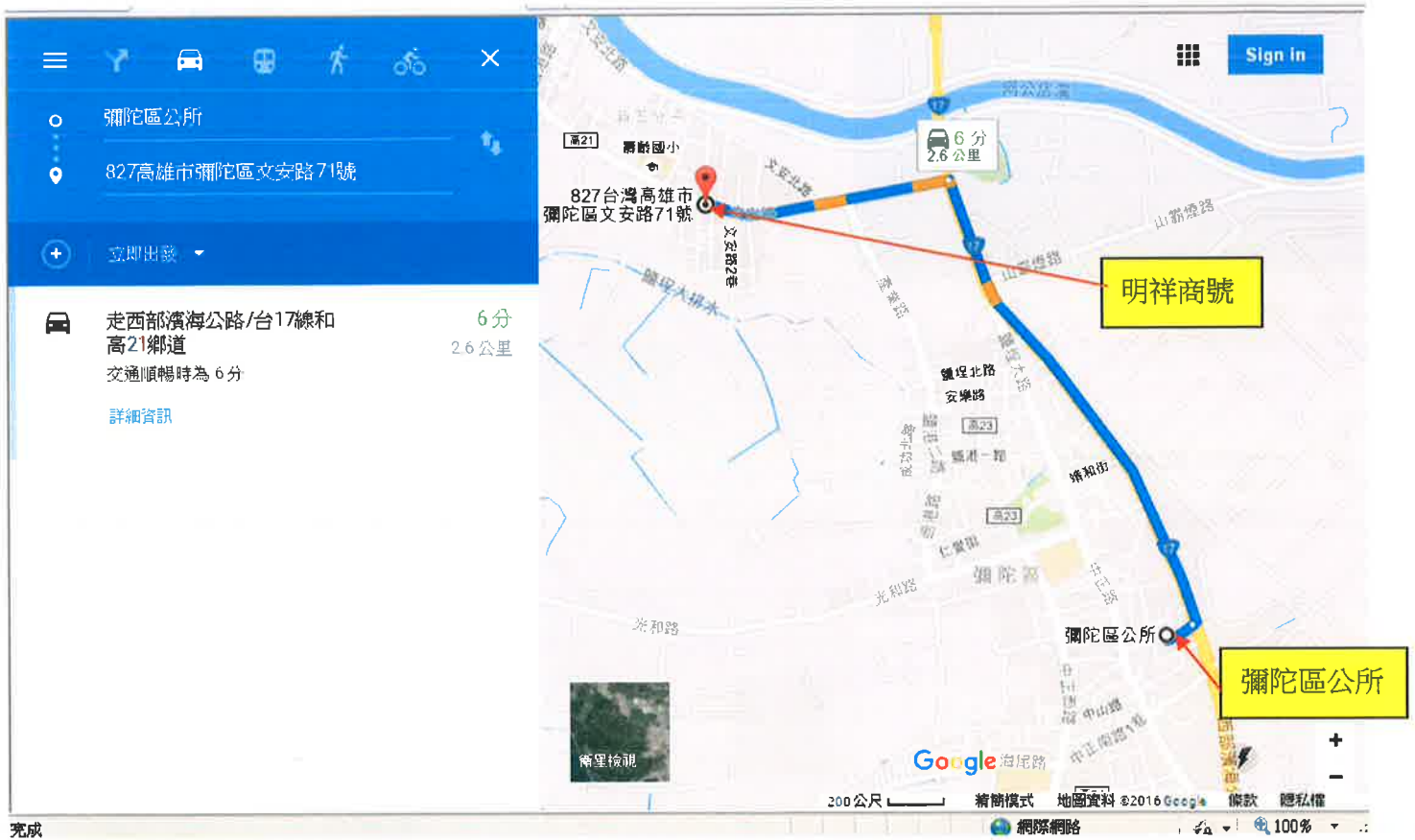
彌陀區救災物資運送(開口合約廠商至物資存放處所)路線圖一



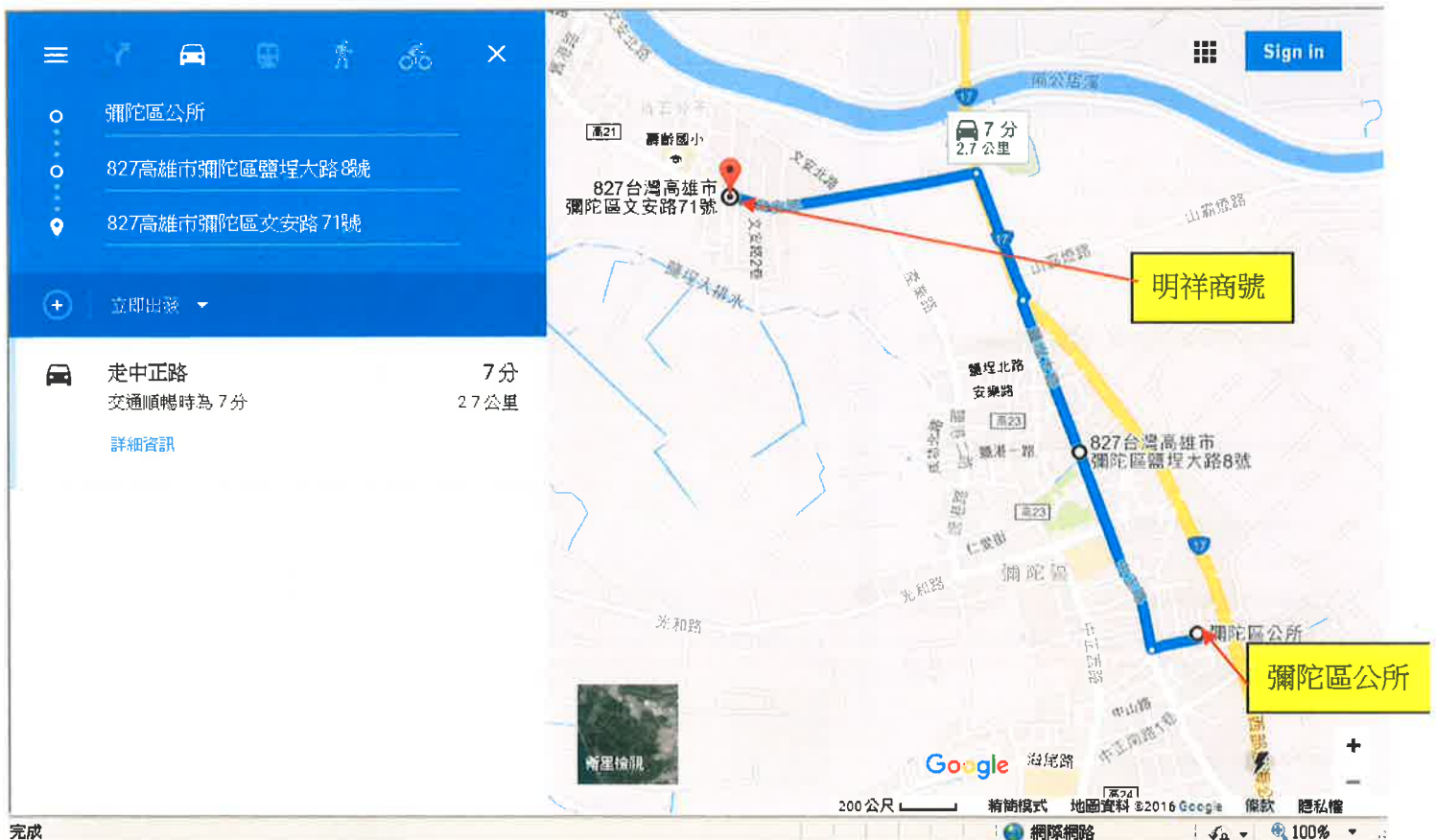
彌陀區救災物資運送(開口合約廠商至物資存放處所)路線圖二



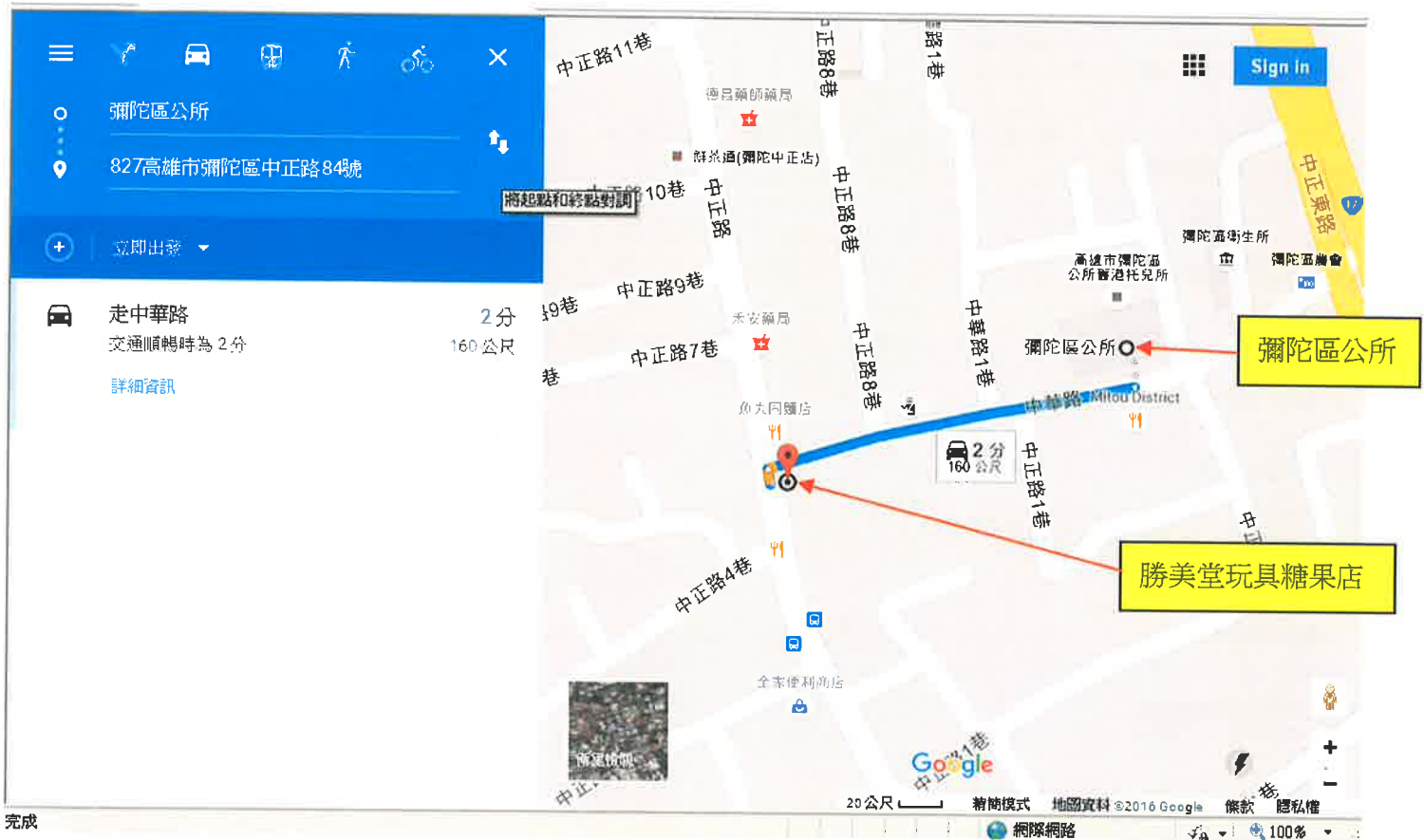
彌陀區救災物資運送(開口合約廠商至物資存放處所)路線圖一



彌陀區救災物資運送(開口合約廠商至物資存放處所)路線圖二



彌陀區救災物資運送(開口合約廠商至物資存放處所)路線圖一



彌陀區救災物資運送(開口合約廠商至物資存放處所)路線圖二



彌陀區救災物資運送(開口合約廠商至物資存放處所)路線圖一

← 起點：高雄市彌陀區公所 827高雄市彌陀區中華路...
 終點：全聯福利中心 彌陀中正東店 82744高雄市...

3分 (1.2公里)

途經中正東路/西部濱海公路/台17線
 交通順暢時為 4分

高雄市彌陀區公所
 827高雄市彌陀區中華路4號

- ↑ 往東
18公尺
- ➡ 向右轉，朝中華路前進
20公尺
- ↩ 向左轉進入中華路
78公尺
- ↩ 向左轉進入中正東路/西部濱海公路/台17線
1.0公里
- ↪ 於北一巷/鹽埕大路北一巷處迴轉
目的地在右邊
- 97公尺

全聯福利中心 彌陀中正東店
 82744高雄市彌陀區中正東路501.503號



彌陀區救災物資運送(開口合約廠商至物資存放處所)路線圖二

← 起點：高雄市彌陀區公所 827高雄市彌陀區中華路...
 終點：全聯福利中心 彌陀中正東店 82744高雄市...

4分 (1.3公里)

途經中正路
 交通順暢時為 4分

高雄市彌陀區公所
 827高雄市彌陀區中華路4號

- ↑ 往東
18公尺
- ➡ 向右轉，朝中華路前進
20公尺
- ➡ 向右轉進入中華路
180公尺
- ➡ 向右轉進入中正路
700公尺
- ↑ 接著走鹽埕大路
240公尺
- ➡ 向右轉進入北一巷/鹽埕大路北一巷
120公尺
- ➡ 向右轉進入中正東路/西部濱海公路/台17線
目的地在右邊
- 85公尺

全聯福利中心 彌陀中正東店



彌陀區救災物資運送(物資存放處所至避難收容處所)路線圖一

起點：高雄市彌陀區公所 827高雄市彌陀區中華路
終點：高雄市彌陀區彌陀國民小學 827高雄市彌陀

2分 (550公尺)

途經中正路
交通所需時 2分

高雄市彌陀區公所
827高雄市彌陀區中華路4號

↑ 往北朝中華路1巷5弄前進

41公尺

↶ 向左轉進入中華路1巷1弄

76公尺

↷ 向右轉進入中華路1巷

136公尺

↶ 向左轉進入中正路12巷

110公尺

↷ 向右轉進入中正路

目的地在左邊

170公尺

高雄市彌陀區彌陀國民小學

827高雄市彌陀區中正路213號



彌陀區救災物資運送(物資存放處所至避難收容處所)路線圖二

起點：高雄市彌陀區公所 827高雄市彌陀區中華路
終點：高雄市彌陀區彌陀國民小學 827高雄市彌陀

2分 (550公尺)

途經中華路和中正路
交通所需時 2分

高雄市彌陀區公所
827高雄市彌陀區中華路4號

↑ 往南朝中華路前進

21公尺

↷ 向右轉進入中華路

180公尺

↷ 向右轉進入中正路

目的地在左邊

350公尺

高雄市彌陀區彌陀國民小學

827高雄市彌陀區中正路213號



彌陀區救災物資運送(物資存放處所至避難收容處所)路線圖一



彌陀區救災物資運送(物資存放處所至避難收容處所)路線圖二



彌陀區救災物資運送(物資存放處所至避難收容處所)路線圖一



彌陀區救災物資運送(物資存放處所至避難收容處所)路線圖二



彌陀區救災物資運送(物資存放處所至避難收容處所)路線圖一

← 起點：高雄市彌陀區公所 827高雄市彌陀區中華路
 終點：高雄市彌陀區壽齡國民小學 827高雄市彌陀

6分 (2.8公里)

途經西部濱海公路/台17線和高21鄉道
 交通順暢時 5分

高雄市彌陀區公所

827高雄市彌陀區中華路4號

↑ 往南朝中華路前進

21公尺

← 向左轉進入中華路

78公尺

← 向左轉進入中正東路/西部濱海公路/台17線

● 繼續開在西部濱海公路/台17線上

17公里

← 向左轉進入文安路東段/高21鄉道

● 繼續開在高21鄉道上

1.0公里

↘ 向右轉進入國校路

● 目的地在左邊

52公尺

高雄市彌陀區壽齡國民小學

827高雄市彌陀區國校路1號



彌陀區救災物資運送(物資存放處所至避難收容處所)路線圖二

← 起點：高雄市彌陀區公所 827高雄市彌陀區中華路
 終點：高雄市彌陀區壽齡國民小學 827高雄市彌陀

7分 (2.8公里)

途經產業路
 交通順暢時 7分

高雄市彌陀區公所

827高雄市彌陀區中華路4號

> 走中華路前往中正路

1分 (200公尺)

> 繼續走中正路前往安樂路

3分 (950公尺)

← 向左轉進入安樂路

1分 (300公尺)

> 繼續走產業路前往國校路

2分 (1.3公里)

↘ 向右轉進入國校路

● 目的地在左邊

12秒 (52公尺)

高雄市彌陀區壽齡國民小學

827高雄市彌陀區國校路1號



彌陀區救災物資運送(物資存放處所至避難收容處所)路線圖一

← 起點：高雄市彌陀區公所 827高雄市彌陀區中華路
 終點：鹽埕/過港里社區活動中心 827高雄市彌陀

4分 (1.6公里)

途經中正東路/西部濱海公路/台17線
 交通類轉時 5分

高雄市彌陀區公所

827高雄市彌陀區中華路4號

- > 走中華路前往中正東路/西部濱海公路/台17線
45秒 (99公尺)
- ← 向左轉進入中正東路/西部濱海公路/台17線
1分 (750公尺)
- > 繼續走鹽埕大路2巷前往中正路
53秒 (200公尺)
- 向右轉進入中正路
8秒 (11公尺)
- ← 向左轉進入鹽港一路
1分 (350公尺)
- 向右轉進入鹽港二路
17秒 (140公尺)
- ← 向左轉進入成功北路
● 目的地在右邊
10秒 (48公尺)

鹽埕/過港里社區活動中心



彌陀區救災物資運送(物資存放處所至避難收容處所)路線圖二

← 起點：高雄市彌陀區公所 827高雄市彌陀區中華路
 終點：鹽埕/過港里社區活動中心 827高雄市彌陀

4分 (1.4公里)

途經中正路和鹽港一路
 交通類轉時 5分

高雄市彌陀區公所

827高雄市彌陀區中華路4號

- ↑ 往南朝中華路前進
21公尺
- 向右轉進入中華路
180公尺
- 向右轉進入中正路
700公尺
- ← 向左轉進入鹽港一路
350公尺
- 向右轉進入鹽港二路
140公尺
- ← 向左轉進入成功北路
● 目的地在右邊
48公尺

鹽埕/過港里社區活動中心
 827高雄市彌陀區產業路西一巷17號



彌陀區救災物資運送(物資處所至避難收容處所)路線圖一

← 起點：高雄市彌陀區公所 827高雄市彌陀區中華路
 終點：彌陀區彌仁社區活動中心 827010高雄市彌

1分 (220公尺)

途經中華路和中華路1巷
 交通順暢時 1分

高雄市彌陀區公所
 827高雄市彌陀區中華路4號

↑ 往南朝中華路前進

21公尺

↘ 向右轉進入中華路

83公尺

↘ 向右轉進入中華路1巷

110公尺

彌陀區彌仁社區活動中心

827010高雄市彌陀區中華路1巷23號



彌陀區救災物資運送(物資處所至避難收容處所)路線圖二

← 起點：高雄市彌陀區公所 827高雄市彌陀區中華路
 終點：彌陀區彌仁社區活動中心 827010高雄市彌

1分 (170公尺)

途經中華路1巷1弄和中華路1巷
 交通順暢時 1分

高雄市彌陀區公所
 827高雄市彌陀區中華路4號

↑ 往北朝中華路1巷5弄前進

41公尺

↙ 向左轉進入中華路1巷1弄

76公尺

↘ 向右轉進入中華路1巷

49公尺

彌陀區彌仁社區活動中心

827010高雄市彌陀區中華路1巷23號

