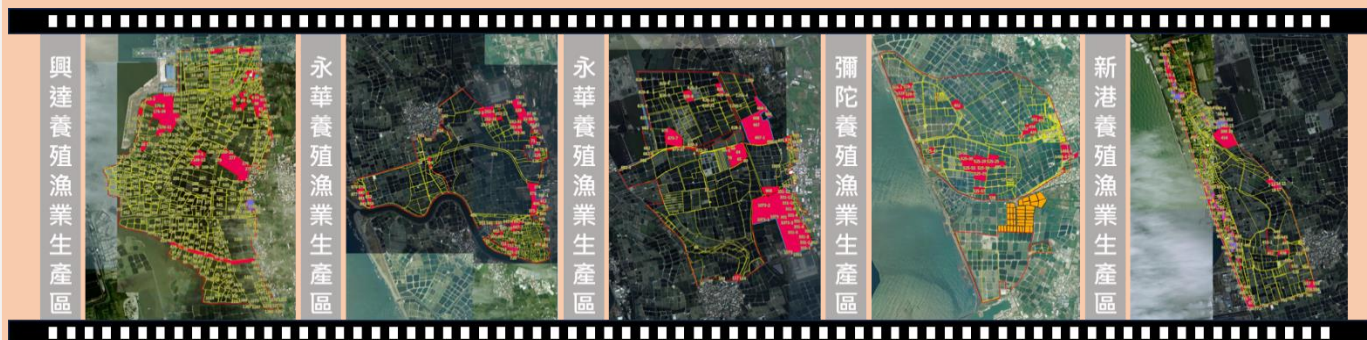


高雄市調整養殖漁業生產區規劃

興達、永安、永華、新港

彌陀(含魚塭集中區)



委託機關：高雄市政府海洋局

執行單位：財團法人農業工程研究中心

日期：113年1月

摘要

農業部 110 年 4 月 27 日訂定發布「養殖漁業生產區設置及管理準則」，爰高雄市政府透過本計畫與專家、自治團體、漁民等了解養殖漁業生產區的現況及未來調整方針，以推動養殖漁業生產區設置、修正既有養殖漁業生產區範圍，另透過問卷發放作為養殖區範圍調整的依據。

本次高雄市已公告養殖漁業生產區調整作業流程，依據『養殖漁業生產區設置及管理準則』第四及五條逐步完成，每個生產區皆有完成工作會議、地方說明會、公開說明會及審查會議等流程(含寄送開會相關資料至所有權人)；經辦理後，彙整出養殖漁業生產區範圍減少與修正原因可分成三類：

1. 『劃出與養殖無關的土地用地類別，如建築用地、鹽業用地及特殊目的事業用地等』
2. 『尊重養殖區範圍內其土地所有權人欲劃出之民意，主因涉及土地利用規劃及全國國土計畫政策推行之影響』
3. 『配合養殖漁業公共建設補助及維護管理要點無補助項目之劃出』

於此各養殖漁業生產區皆有調整面積，其調整後興港養殖區為 440 公頃(佔總面積 23.64%)；永安養殖區為 414 公頃(佔總面積 22.25%)；永華養殖區為 376 公頃(佔總面積 20.20%)；新港養殖區為 301 公頃(佔總面積 16.17%)；彌陀養殖區為 271 公頃(佔總面積 14.56%)；彌陀魚塭集中區為 59 公頃(佔總面積 3.17%)。高雄市已公告養殖漁業生產區整體面積經統計後調整前總面積為 1,887 公頃至調整後為 1,861 公

頃，共計減少 26 公頃。對於，調整後的管理維護工作，仍維持於各機關或單位依權責辦理，不因本次調整結果而有異動。

高雄市調整養殖漁業生產區規劃

一、緣起與目的

(一)、緣起

全國養殖漁業生產區與集中區面積約 16,599 公頃，高雄市養殖漁業生產區與集中區面積為 1,887 公頃約占全國 11.37%。高雄市(行政區)養殖魚塭面積約 3,911 公頃，具有公告生產區面積約 1,887 公頃，占比約 48.2%。高雄市(行政區)魚塭主要集中於永安區(約 26%)、湖內區(約 16%)、彌陀區(約 15%)、路竹區(約 13%)及茄萣區(約 12%)等 5 個行政區。為使高雄市沿海養殖漁業管理完善，整合規劃設置養殖漁業生產區並調整既有養殖漁業生產區範圍以促進本市養殖漁業與環境和諧。

(二)、目的

1. 養殖漁業生產區內，調整適合發展之區域：劃設至今，各區範圍內實際使用、地形地貌或水路皆有改變，應重新檢討並調整既有區域範圍，以符合實際養殖需求。
2. 符合養殖現況需求及未來發展所需之調整：保障該區完善養殖管理，擬評估劃設或調整養殖生產區之可行性。
3. 調整後之公共設施興建，期改善養殖生產環境：依據農業部「養殖漁業公共建設補助及維護管理要點」第三點補助公共建設項目以陸上養殖漁業生產區及魚塭集中區為限，因此劃設養殖漁業生產區可爭取中央預算挹注；藉由規劃整理並配合進行公共設施整建，改善養殖環境，促合理使用水土資源。

4. 創造與環境和諧永續發展之養殖產業：保障糧食安全，並凝聚養殖業者共識，成立養殖生產區管理組織共同運作，建立區域性養殖漁業管理體系，促使養殖漁業永續經營。

二、 整體辦理情況說明

高雄市已公告養殖漁業生產區及魚塭集中區調整作業，依照漁業法第六十九條第二項規定訂定之『養殖漁業生產區設置及管理準則』第五條逐步，經公告設置之生產區有不適合繼續供魚塭養殖使用、土地有其他利用需要等，由直轄市、縣（市）主管機關得依職權或漁民（業）團體建議，完成辦理修正生產區範圍，並彙整所需內容針對調整上原因、範圍及公民參與為主。

（一）、 調整原因說明

1. 「土地用地類別」依照「養殖漁業生產區設置及管理準則」第二條規定不符合養殖使用者劃出，本次調整有將甲、乙、丁種建築用地、殯葬、鹽業、國土保育、遊憩用地等不作為養殖使用之用地優先劃出養殖區範圍。
2. 「調查意願」因涉及土地所有權人權益，且土地具有共同持分之特性，應以共有人過半數及其應有部分合計過半數之同意行之，意旨需有過二分之一土地所有權人同意方能劃入或劃出養殖漁業生產區。在民眾參與過程中，考量到未來政策「全國國土計畫」規範擬將養殖漁業生產區設定為農業發展第一類，而經多次民眾參與會議後，則有部分民眾為此提出調整劃出與劃入養殖漁業生產區之意願。

3. 「特定目的事業用地」

(1) 私法人所持有之特定目的事業用地，若現況作為道路或河道使用，則建議保留於養殖區。

而本次計畫有涉及單位為中華民國、高雄市政府、高雄市茄苳區農會、台灣中油股份有限公司、台灣糖業股份有限公司及台灣電力股份有限公司。

(2) 土地若為多人共有需有過二分之一土地所有權人同意方能劃入或劃出養殖漁業生產區。

(3) 1:1 單獨持有之特定目的事業用地，則依據「養殖漁業生產區設置及管理準則」，因不作為養殖使用，予以劃出養殖生產區。

4. 「不合理的邊界範圍」因邊界橫跨聚落及養殖區域、越堤等做為調整。

(二)、 公民參與會議說明

為釐清主管機關、地方團體及養殖漁民的需求，依法規辦理工作會議、地方說明會、公開說明會及機關審查會議，彙整相關民眾參與地方說明會場次說明，如下表 1 所示。

表 1 高雄市已公告養殖漁業生產區辦理公民參與會議一覽表

序號	養殖漁業生產區	場次			
		工作會議	地方說明會	公開說明會	機關審查會
01	興達	5	1	1	1
02	永安	5	2	2	1
03	永華	5	2	2	1
04	新港	5	2	2	1

序號	養殖漁業生產區	場次			
		工作會議	地方說明會	公開說明會	機關審查會
05	彌陀	4	2	4	1
	集中生產區				

(三)、 高雄市 5 區養殖漁業生產區及魚塭集中區調整範圍說明

高雄市 5 區養殖漁業生產區由調整前總面積 1,887 公頃，至調整後總面積為 1,861 公頃；調整前魚塭總面積 1629.81 公頃，至調整後魚塭面積為 1487 公頃，詳如表 2 所示。

表 2 高雄市已公告養殖漁業生產區面積調整一覽表

序號	養殖漁業生產區	調整前面積(公頃)		調整面積(公頃)		調整後面積(公頃)	
		範圍	魚塭	劃入	劃出	範圍	魚塭
01	興達	480	391	—	42	440	359
02	永安	500	404	—	73	414	339
03	永華	400	317	—	32	376	294
04	新港	300	236	—	41	301	225
05	彌陀	137	230	16	22	271	220
06	彌陀集中生產區	70	51.81	—	11	59	50
合計		1887	1629.81	16	221	1861	1487

三、 各養殖漁業生產區調整情況說明

以下針對高雄市 5 區養殖漁業生產區與魚塭集中區調整後說明：

(一)、 興達養殖漁業生產區

興達養殖漁業生產區	
行政區	高雄市茄萣區、湖內區及路竹區
範圍概略說明	<ol style="list-style-type: none"> 1. 主要範圍界線沿著土地地籍之邊界為主。 2. 概略說明 <ul style="list-style-type: none"> • 北側邊界線為台 17 線東方路 • 東側界線為沿鄰近台 17 線三公路道路 • 西側邊界線為沿湖內大排側之魚塭 • 南側邊界線為接續永安養殖漁業生產區線範圍外現有魚塭
調整主要原因	<p>一、 根據「養殖漁業生產區設置及管理準則」第五條經公告設置之生產區有下列情形之一者，直轄市、縣(市)主管機關得依職權或漁民(業)團體建議，修正生產區範圍：</p> <ol style="list-style-type: none"> (一)、 部分土地因災害流失、環境污染，或有其他不適合繼續供魚塭養殖使用須劃出。 (二)、 土地有其他利用需要須劃出。 (三)、 其養殖區內土地須視養殖使用情形調整，將甲種建築用地、乙種建築用地、丁種建築用地、殯葬用地、鹽業用地、國土保育用地、遊憩用地等不作為養殖使用之用地優先劃出養殖區範圍。 <p>二、 意願調查</p> <ol style="list-style-type: none"> (一)、 因土地具有共同持分之特性，根據土地法第 34-1 條，應以共有人過半數及其應有部分合計過半數之同意行之，意旨需有過二分之一土地所有權人同意方能劃入或劃出養殖漁業生產區。 (二)、 未來政策「全國國土計畫」其中擬將養殖漁業生產區設定為農 1，經多次民眾參與會議後，而有部分民眾為此均有人提劃出與劃入養殖漁業生產區之意願。 (三)、 興達寄出 241 份意願調查表，共計收回 28 份問卷，共計提出 92 筆地籍欲劃出興達養殖生產區，內計有 66 筆私人土地可依照土地法第 34-1 條劃出養殖生產區，占總比數的 71.7%。另計有 110 筆畫出養殖生產區的

	<p>建築用地；1 筆後鄉排水；5 筆特定目的事業用地(1 筆中華民國所有、2 筆私人單獨持有及 2 筆私法人持有)。</p> <p>三、特定目的事業用地</p> <p>養殖區內私法人所持有之特定目的事業用地，若現況作為道路或河道使用，則保留於養殖區。其餘土地若為單獨持有，則依據「養殖漁業生產區設置及管理準則」劃出養殖生產區；土地若為多人共有，則依據土地法第 34-1 條，需有過二分之一土地所有權人同意方能劃入或劃出養殖漁業生產區。</p> <p>四、高雄市之橋梁權責分工</p> <p>(一)、 依照漁業署訂定「養殖漁業公共建設補助及維護管理要點」補助項目包含海水取供水設施；海水進、排水路工程；取得水權之淡水取供水設施；淡水排水路工程；公共使用聯絡道路路寬四公尺以上工程，四公尺以上未達六公尺道路，採路面改善或修復方式，不含擋土牆或護岸等設施；第二目或第四目進、排水路之清淤工作；執行自主防災所需之自主防災設施、緊急災害應變系統及逃生設備等，其補助項目未包含橋梁。</p> <p>(二)、 依照高雄市政府所召開「研商高雄市養殖漁業生產區內養殖暨非養殖之道路及排水分工權責會議」會議紀錄提之橋梁權責分工歸屬。</p>		
其他 劃出橋梁	序號	座標	面積(平方公尺)
	1	22.845858 , 120.220688	218
	2	22.850758 , 120.224566	122
	3	22.851205 , 120.224453	127
	4	22.85103 , 120.221087	102
	5	22.855859 , 120.219626	59
	6	22.85632 , 120.214034	41
	7	22.858298 , 120.218799	124
	8	22.858726 , 120.216917	46
	9	22.859731 , 120.219159	34
	10	22.858586 , 120.212328	65
	11	22.864331 , 120.215431	102
	12	22.865666 , 120.22148	149
	13	22.870847 , 120.214561	108
	14	22.871371 , 120.218199	48
	15	22.870728 , 120.219917	85
	16	22.871331 , 120.21999	53
	17	22.871934 , 120.221426	44
	18	22.872634 , 120.22218	32

	19	22.875547, 120.222154	23
	20	22.856202, 120.224062	133
	21	22.864494, 120.220572	131
其他 劃出區排	<p>111年10月21日辦理興達養殖漁業生產區地方說明會之會議記錄中提到「針對後鄉排水東西段劃出養殖漁業生產區事宜」，興達港區漁會提出建議，希望可以提出漁業署確定不予補助的依據，倘若將後鄉排水東西段劃出興達養殖漁業生產區後，而易導致此區排的維護管理上變成三不管地帶。</p> <p>為此，高雄市政府海洋局111年12月1日高市海洋推字第11133517001號函請經濟部本署協助查告「後鄉排水下游延伸段」權責範圍，其「後鄉排水下游延伸段」非中央管區域排水。</p> <p>另外，高雄市政府海洋局111年12月1日高市海洋推字第11133517000號函請農業部漁業署協助說明有關興達養殖漁業生產區後鄉排水下游延伸段淤積問題案，其經查「後鄉排水下游延伸段」屬經濟部水利署「區域排水整合型查詢系統」公告之區域排水，非屬漁業署業管「養殖漁業公共建設補助及維護管理要點」規定補助範疇。考量為避免興達養殖漁業生產區維護管理上爭議，而確定漁業署不予補助範疇，擬「後鄉排水下游延伸段」劃出本區域範圍，則後續維護管理則由對應相關單位依權責辦理。</p>		
面積(公頃)	項目	調整前	調整後
	範圍	480	440
	魚塢	391	359
備註	<p>養殖漁業生產區內主要建設為養殖道路及一般道路依照高雄市政府110年8月4日所召開「研商高雄市養殖漁業生產區內養殖暨非養殖之道路及排水分工權責會議」會議紀錄提到以下分工說明：</p> <p>一、養殖道路及一般道路</p> <p>養殖漁業生產區內之<u>養殖道路及一般道路</u>權責分工案，分工如下：</p> <ol style="list-style-type: none"> 1. 有路名依「高雄市市區道路管理自治條例」辦理，無路名且屬養殖使用者由海洋局主政。 2. 無路名之水防道路由水利機關主政。 3. 無路名且非上述情況者，則查詢該道路土地資訊，屬水利、交通及養殖等用地則分由水利、工務(區公所)及漁政機關主政，屬私有地由海洋局主政。 4. 若有爭議，由道路主管機關-工務局主政研議釐清或辦理現場會勘協調。 <p>二、排水</p> <p>養殖漁業生產區內之<u>排水</u>權責分工案，分工如下：</p> <ol style="list-style-type: none"> 1. 排水渠道屬「區域排水」、「公共雨水下水道」、「中小排水」及「有路名之道路側溝」者，依「高雄市公共排水管理自治條例」規定，分由權責機關主政。 		

2. 排水渠道若有分工爭議，則查詢該道路土地資訊，屬水利、交通及養殖等用地則分由水利、工務(區公所)及漁政機關主政，屬私有地由海洋局主政。

3. 倘為私有地，需先釐清該渠道是否兼負上游民生排水之功能，倘有則請水利局主政，倘無則由海洋局主政。

三、防洪治水

養殖漁業生產區內之防洪治水權責分工案，分工如下

(一)、 海洋局：

1. 負責養殖排水清淤工作。
2. 積極向漁業署爭取經費購置抽水機,移水利局統籌運用

(二)、 水利局：

1. 負責區域排水、中小排水清淤工作。
2. 依水利專業將「移動式抽水機」進行統籌佈設、操作、調動及維護管理。

四、橋梁

高雄市之橋梁權責分工案，分工如下：

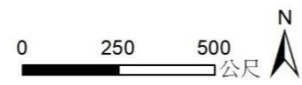
1. 依本市市區道路管理自治條例第三條第一項第三款規定，橋梁應屬市區道路。
2. 橋梁除下列情況外，原則上均由工務局(養工處)全橋維管及改善。
 - (1) 車行橋梁路面寬度(含人行道)六公尺以下者，除橋梁結構體(未含管涵及箱涵)及行車照明仍由工務局(養工處)負責維管外，其餘全橋由區公所負責維管及改善。若該橋梁橫跨兩個行政區，則依「東橋西管、南橋北管」原則，決定主責區公所。
 - (2) 前後連接水防道路之橋梁，由水利局負責全橋(含結構體)維管及改善。
 - (3) 農地重劃區外前後連接農路之橋梁，由農業局負責全橋(含結構體)維管及改善。
 - (4) 農地重劃區內連接農路之橋梁，由地政局負責全橋(含結構體)維管及改善。
 - (5) 跨河之人行或自行車橋梁，由水利局負責全橋(含結構體)維管及改善。若該橋梁前後路段已有專責維管單位，則由該維管單位一併維管該橋梁。若該橋梁前後路段非屬同一維管單位，則依「東橋西管、南橋北管」原則，決定主責單位。
 - (6) 風景區、溼地、公園、學校及園區等特定場域內之橋梁，由該場域維管機關負責全橋(含結構體)維管及改善。

另依本市市區道路管理自治條例第二條規定：本自治條例之主管機關為本府工務局。基此，若有其他本自治條例所涉之市區道路(含橋梁)設施之維護及使用管理機關權責分工疑義，請工務局主政研議釐清。

■ 興達養殖漁業生產區調整前後圖



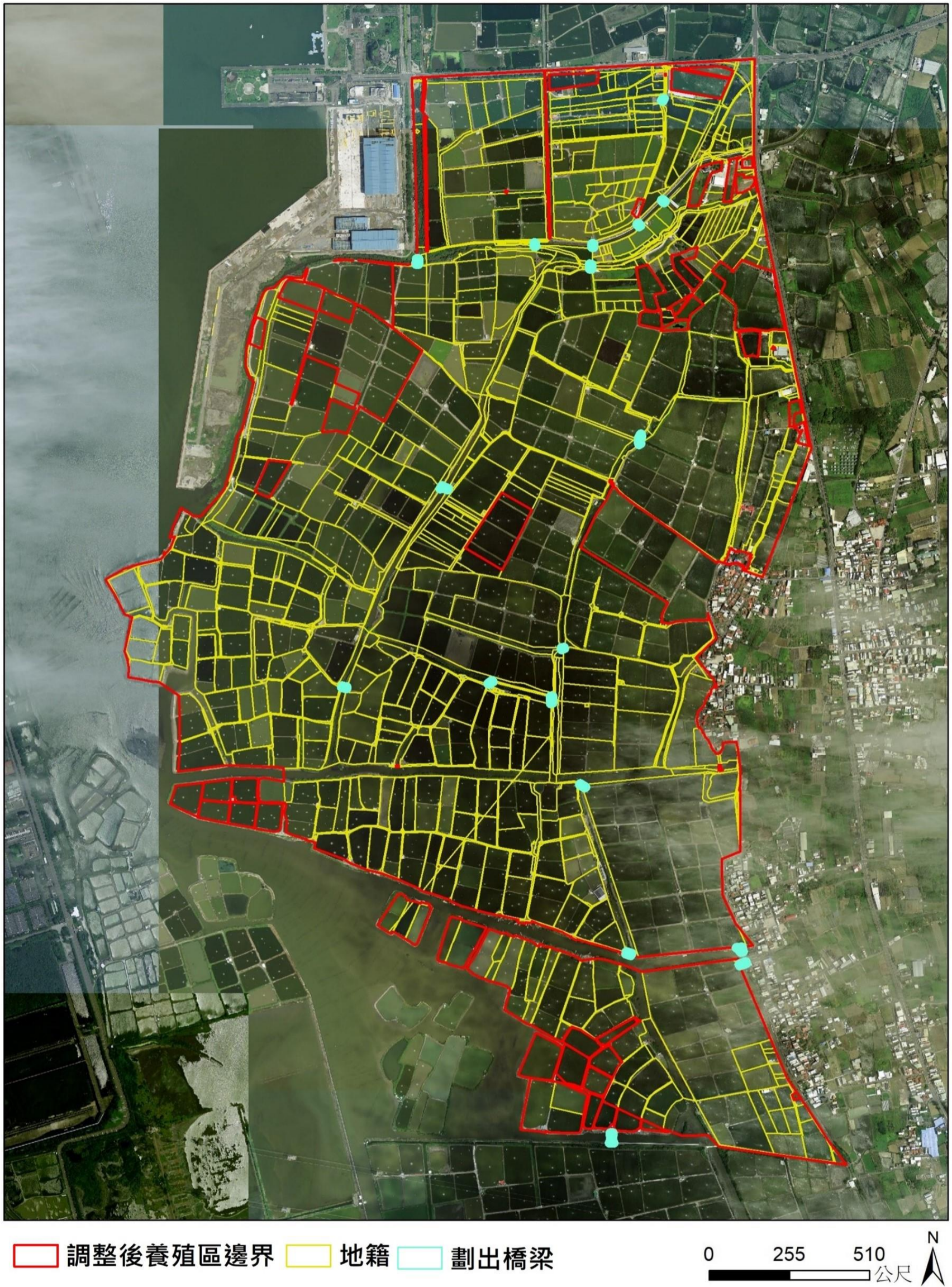
既有養殖區 地籍



調整後養殖區 地籍



■ 興達養殖漁業生產區調整後橋梁圖



(二)、 永安養殖漁業生產區

永安養殖漁業生產區	
行政區	高雄市永安區
範圍概略說明	<ol style="list-style-type: none"> 1. 主要範圍界線沿著土地地籍之邊界為主。 2. 概略說明 <ul style="list-style-type: none"> • 北側邊界線為台電興達火力發電廠 • 東側界線為濱海 17 號公路 • 西側邊界線為永達路 • 南側邊界線為永安路
調整主要原因	<p>(一)、 根據「養殖漁業生產區設置及管理準則」第五條經公告設置之生產區有下列情形之一者，直轄市、縣(市)主管機關得依職權或漁民(業)團體建議，修正生產區範圍：</p> <ol style="list-style-type: none"> (一)、 部分土地因災害流失、環境污染，或有其他不適合繼續供魚塭養殖使用須劃出。 (二)、 土地有其他利用需要須劃出。 (三)、 其養殖區內土地須視養殖使用情形調整，將甲種建築用地、乙種建築用地、丁種建築用地、殯葬用地、鹽業用地、國土保育用地、遊憩用地等不作為養殖使用之用地優先劃出養殖區範圍。 <p>(二)、 意願調查</p> <ol style="list-style-type: none"> (一)、 因土地具有共同持分之特性，根據土地法第 34-1 條，應以共有人過半數及其應有部分合計過半數之同意行之，意旨需有過二分之一土地所有權人同意方能劃入或劃出養殖漁業生產區。 (二)、 未來政策「全國國土計畫」其中擬將養殖漁業生產區設定為農 1，經多次民眾參與會議後，而有部分民眾為此均有人提劃出與劃入養殖漁業生產區之意願。 (三)、 永安寄出 390 份意願調查表，共計收回 26 份問卷即 124 筆欲劃出的地籍，計有 63 筆私人土地可依照土地法第 34-1 條劃出養殖生產區，占總比數的 50.8%。另計有 34 筆建築用地；9 筆特定目的事業用地；1 筆遊憩用地及 1 筆殯葬用地。 <p>(三)、 特定目的事業用地</p> <p>養殖區內私法人所持有之特定目的事業用地，若現況作為道路或河道使用，則保留於養殖區。其餘土地若為單獨持有，則依據「養殖漁業生產區設置及管理準則」劃出養</p>

	<p>殖生產區；土地若為多人共有，則依據土地法第 34-1 條，需有過二分之一土地所有權人同意方能劃入或劃出養殖漁業生產區。</p> <p>四、 高雄市之橋梁權責分工</p> <p>(一)、 依照漁業署訂定「養殖漁業公共建設補助及維護管理要點」補助項目包含海水取供水設施；海水進、排水路工程；取得水權之淡水取供水設施；淡水排水路工程；公共使用聯絡道路路寬四公尺以上工程，四公尺以上未達六公尺道路，採路面改善或修復方式，不含擋土牆或護岸等設施；第二目或第四目進、排水路之清淤工作；執行自主防災所需之自主防災設施、緊急災害應變系統及逃生設備等，其補助項目未包含橋梁。</p> <p>(二)、 依照高雄市政府所召開「研商高雄市養殖漁業生產區內養殖暨非養殖之道路及排水分工權責會議」會議紀錄提之橋梁權責分工歸屬。</p>		
其他 劃出橋梁	序號	座標	面積(平方公尺)
	1	22.820071, 120.22646	24
	2	22.821674, 120.227391	32
	3	22.822862, 120.220572	21
	4	22.823516, 120.223223	26
	5	22.824232, 120.223935	30
	6	22.824119, 120.224165	41
	7	22.824598, 120.227064	26
	8	22.826868, 120.22698	76
	9	22.826363, 120.224026	15
	10	22.826318, 120.223898	28
	11	22.827285, 120.223133	120
	12	22.8256, 120.2195507	41
	13	22.844606, 120.228164	91
14	22.845425, 120.223696	190	
面積(公頃)	項目	調整前	調整後
	範圍	500	414
	魚塭	404	339
備註	<p>養殖漁業生產區內主要建設為養殖道路及一般道路依照高雄市政府 110 年 8 月 4 日所召開「研商高雄市養殖漁業生產區內養殖暨非養殖之道路及排水分工權責會議」會議紀錄提到以下分工說明：</p> <p>一、 養殖道路及一般道路</p> <p>養殖漁業生產區內之養殖道路及一般道路權責分工案，分工如下：</p>		

1. 有路名依「高雄市市區道路管理自治條例」辦理，無路名且屬養殖使用者由海洋局主政。
2. 無路名之水防道路由水利機關主政。
3. 無路名且非上述情況者，則查詢該道路土地資訊，屬水利、交通及養殖等用地則分由水利、工務(區公所)及漁政機關主政，屬私有地由海洋局主政。
4. 若有爭議，由道路主管機關-工務局主政研議釐清或辦理現場會勘協調。

二、排水

養殖漁業生產區內之排水權責分工案，分工如下：

1. 排水渠道屬「區域排水」、「公共雨水下水道」、「中小排水」及「有路名之道路側溝」者，依「高雄市公共排水管理自治條例」規定，分由權責機關主政。
2. 排水渠道若有分工爭議，則查詢該道路土地資訊，屬水利、交通及養殖等用地則分由水利、工務(區公所)及漁政機關主政，屬私有地由海洋局主政。
3. 倘為私有地，需先釐清該渠道是否兼負上游民生排水之功能，倘有則請水利局主政，倘無則由海洋局主政。

三、防洪治水

養殖漁業生產區內之防洪治水權責分工案，分工如下

(三)、 海洋局：

1. 負責養殖排水清淤工作。
2. 積極向漁業署爭取經費購置抽水機,移水利局統籌運用

(四)、 水利局：

1. 負責區域排水、中小排水清淤工作。
2. 依水利專業將「移動式抽水機」進行統籌佈設、操作、調動及維護管理。

四、橋梁

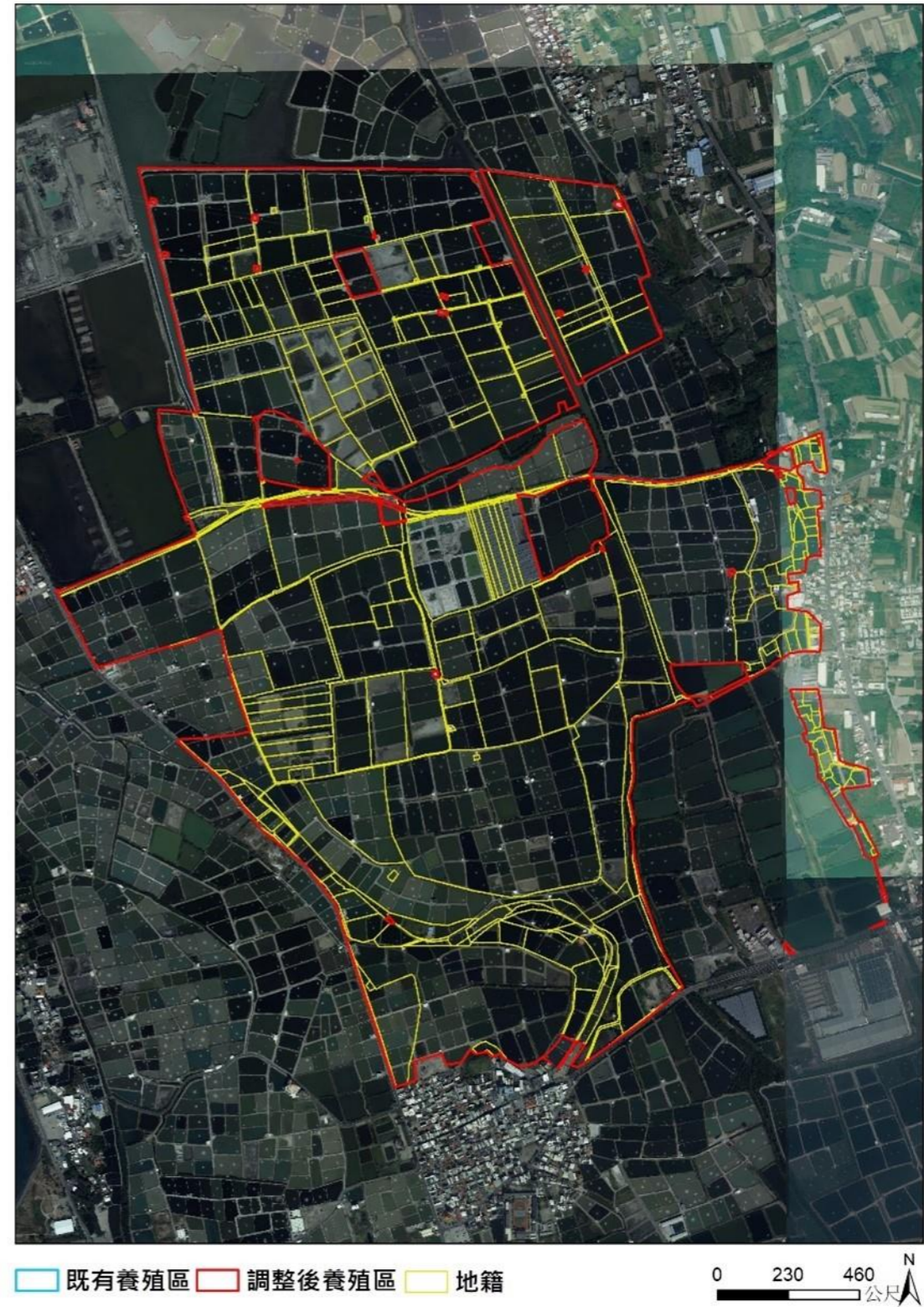
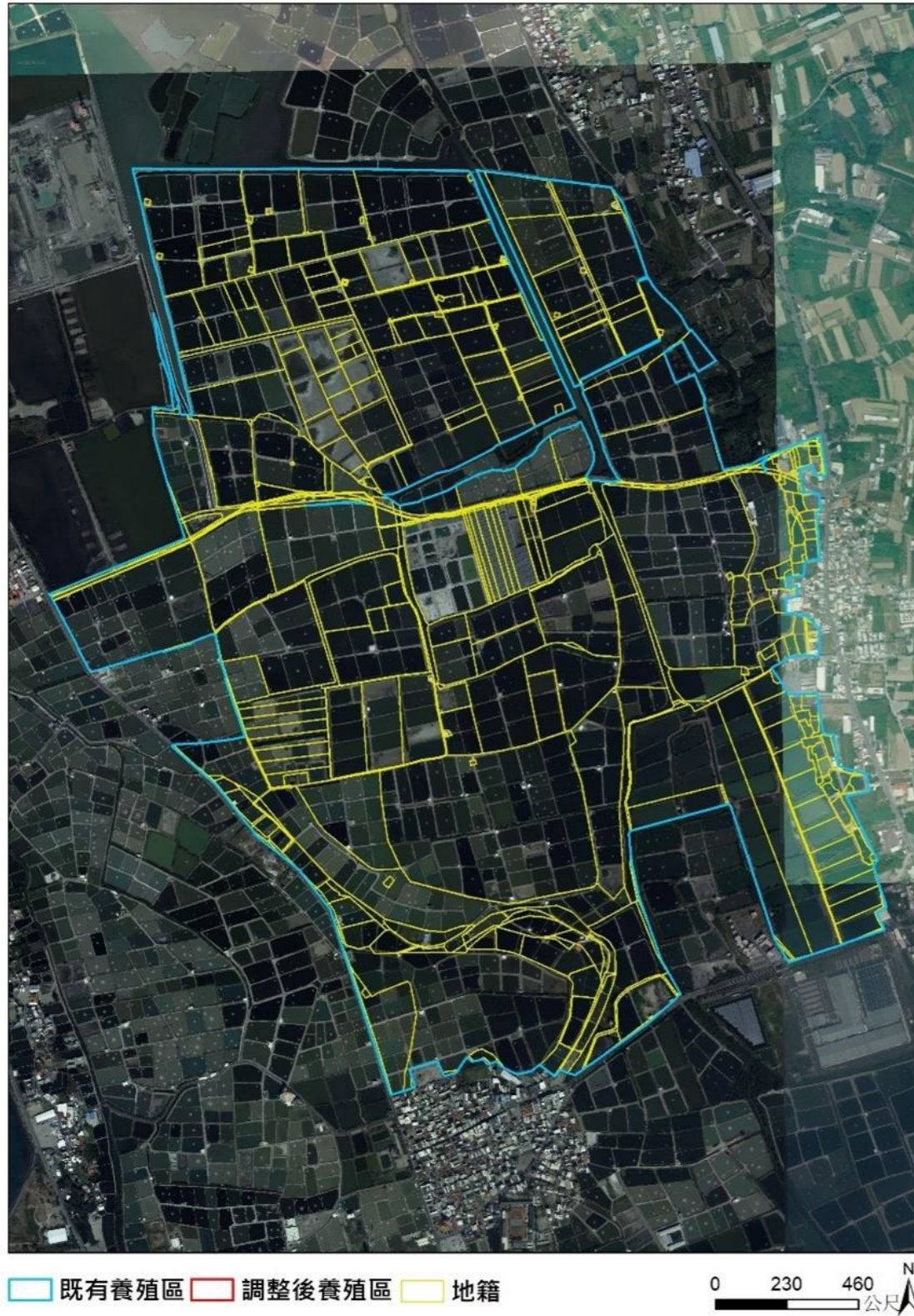
高雄市之橋梁權責分工案，分工如下：

1. 依本市市區道路管理自治條例第三條第一項第三款規定，橋梁應屬市區道路。
2. 橋梁除下列情況外，原則上均由工務局(養工處)全橋維管及改善。
 - (1) 車行橋梁路面寬度(含人行道)六公尺以下者，除橋梁結構體(未含管涵及箱涵)及行車照明仍由工務局(養工處)負責維管外，其餘全橋由區公所負責維管及改善。若該橋梁橫跨兩個行政區，則依「東橋西管、南橋北管」原則，決定主責區公所。
 - (2) 前後連接水防道路之橋梁，由水利局負責全橋(含結構體)維管及改善。
 - (3) 農地重劃區外前後連接農路之橋梁，由農業局負責全橋(含結構體)維管及改善。
 - (4) 農地重劃區內連接農路之橋梁，由地政局負責全橋(含結構體)維管及改善。

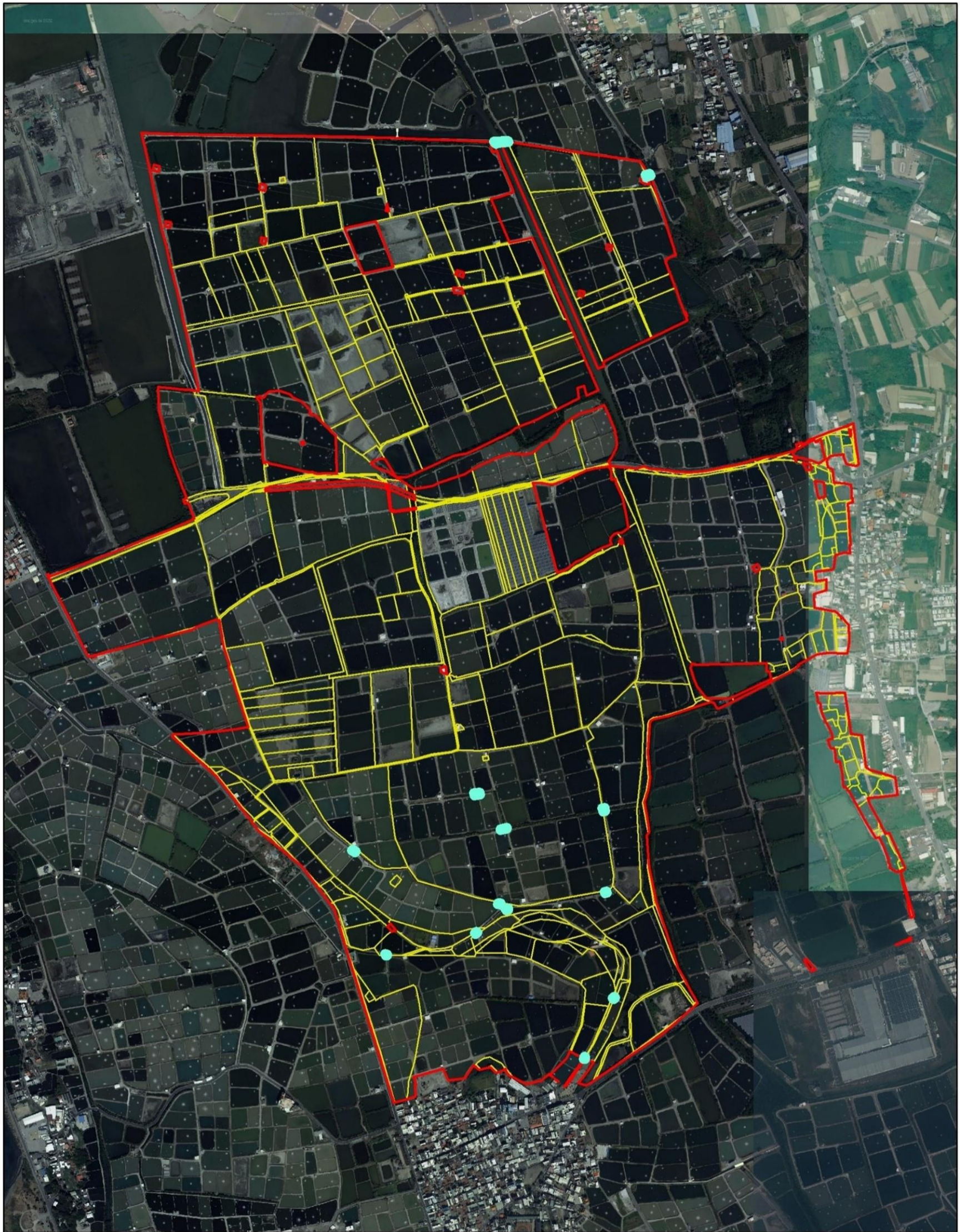
- (5) 跨河之人行或自行車橋梁，由水利局負責全橋(含結構體)維管及改善。若該橋梁前後路段已有專責維管單位，則由該維管單位一併維管該橋梁。若該橋梁前後路段非屬同一維管單位，則依「東橋西管、南橋北管」原則，決定主責單位。
- (6) 風景區、溼地、公園、學校及園區等特定場域內之橋梁，由該場域維管機關負責全橋(含結構體)維管及改善。

另依本市市區道路管理自治條例第二條規定：本自治條例之主管機關為本府工務局。基此，若有其他本自治條例所涉之市區道路(含橋梁)設施之維護及使用管理機關權責分工疑義，請工務局主政研議釐清。


■ 永安養殖漁業生產區圖前後調整



■ 永安養殖漁業生產區調整後橋梁圖



調整後養殖區邊界 地籍 劃出橋梁



(三)、 永華養殖漁業生產區

永華養殖漁業生產區	
行政區	高雄市永安區
範圍概略說明	<ol style="list-style-type: none"> 1. 主要範圍界線沿著土地地籍之邊界為主。 2. 概略說明 <ul style="list-style-type: none"> • 北側邊界線為永安路 • 東側界線為濱海 17 號公路 • 西側邊界線為台灣海峽、中油聯外道路通永達路 • 南側邊界線為阿公店溪
調整主要原因	<p>一、根據「養殖漁業生產區設置及管理準則」第五條經公告設置之生產區有下列情形之一者，直轄市、縣（市）主管機關得依職權或漁民（業）團體建議，修正生產區範圍：</p> <ol style="list-style-type: none"> (一)、 部分土地因災害流失、環境污染，或有其他不適合繼續供魚塭養殖使用須劃出。 (二)、 土地有其他利用需要須劃出。 (三)、 其養殖區內土地須視養殖使用情形調整，將甲種建築用地、乙種建築用地、丁種建築用地、殯葬用地、鹽業用地、國土保育用地、遊憩用地等不作為養殖使用之用地優先劃出養殖區範圍。 <p>二、意願調查</p> <ol style="list-style-type: none"> (一)、 因土地具有共同持分之特性，根據土地法第 34-1 條，應以共有人過半數及其應有部分合計過半數之同意行之，意旨需有過二分之一土地所有權人同意方能劃入或劃出養殖漁業生產區。 (二)、 未來政策「全國國土計畫」其中擬將養殖漁業生產區設定為農 1，經多次民眾參與會議後，而有部分民眾為此均有人提劃出與劃入養殖漁業生產區之意願。 (三)、 永華寄出 715 份意願調查表，共計收回 80 份問卷即 181 筆欲劃出的地籍，計有 149 筆私人土地可依照土地法第 34-1 條劃出養殖生產區，占總比數的 82.3%。另計有 32 筆畫出養殖生產區的建築用地；3 筆特定目的事業用地；5 筆國有地及 1 筆殯葬用地。 <p>三、特定目的事業用地</p> <p>養殖區內私法人所持有之特定目的事業用地，若現況作為道路或河道使用，則保留於養殖區。其餘土地若為單獨持有，則依據「養殖漁業生產區設置及管理準則」劃出養</p>

	<p>殖生產區；土地若為多人共有，則依據土地法第 34-1 條，需有過二分之一土地所有權人同意方能劃入或劃出養殖漁業生產區。</p> <p>四、高雄市之橋梁權責分工</p> <p>(一)、 依照漁業署訂定「養殖漁業公共建設補助及維護管理要點」補助項目包含海水取供水設施；海水進、排水路工程；取得水權之淡水取供水設施；淡水排水路工程；公共使用聯絡道路路寬四公尺以上工程，四公尺以上未達六公尺道路，採路面改善或修復方式，不含擋土牆或護岸等設施；第二目或第四目進、排水路之清淤工作；執行自主防災所需之自主防災設施、緊急災害應變系統及逃生設備等，其補助項目未包含橋梁。</p> <p>(二)、 依照高雄市政府所召開「研商高雄市養殖漁業生產區內養殖暨非養殖之道路及排水分工權責會議」會議紀錄提之橋梁權責分工歸屬。</p>		
其他 劃出橋梁	序號	座標	面積(平方公尺)
	1	22.80946 , 120.228837	4.0
	2	22.810119 , 120.228574	3.0
	3	22.811826 , 120.228066	3.0
	4	22.806865 , 120.219907	3.5
	5	22.81656 , 120.229627	4.0
	6	22.816944 , 120.230998	5.5
	7	22.816945 , 120.239159	2.5
面積(公頃)	項目	調整前	調整後
	範圍	400	376
	魚塭	317	294
備註	<p>養殖漁業生產區內主要建設為養殖道路及一般道路依照高雄市政府 110 年 8 月 4 日所召開「研商高雄市養殖漁業生產區內養殖暨非養殖之道路及排水分工權責會議」會議紀錄提到以下分工說明：</p> <p>一、養殖道路及一般道路</p> <p>養殖漁業生產區內之<u>養殖道路及一般道路</u>權責分工案，分工如下：</p> <ol style="list-style-type: none"> 1. 有路名依「高雄市市區道路管理自治條例」辦理，無路名且屬養殖使用者由海洋局主政。 2. 無路名之水防道路由水利機關主政。 3. 無路名且非上述情況者，則查詢該道路土地資訊，屬水利、交通及養殖等用地則由水利、工務(區公所)及漁政機關主政，屬私有地由海洋局主政。 4. 若有爭議，由道路主管機關-工務局主政研議釐清或辦理現場會勘協調。 		

二、排水

養殖漁業生產區內之排水權責分工案，分工如下：

1. 排水渠道屬「區域排水」、「公共雨水下水道」、「中小排水」及「有路名之道路側溝」者，依「高雄市公共排水管理自治條例」規定，分由權責機關主政。
2. 排水渠道若有分工爭議，則查詢該道路土地資訊，屬水利、交通及養殖等用地則分由水利、工務(區公所)及漁政機關主政，屬私有地由海洋局主政。
3. 倘為私有地，需先釐清該渠道是否兼負上游民生排水之功能，倘有則請水利局主政，倘無則由海洋局主政。

三、防洪治水

養殖漁業生產區內之防洪治水權責分工案，分工如下

(一)、 海洋局：

1. 負責養殖排水清淤工作。
2. 積極向漁業署爭取經費購置抽水機,移水利局統籌運用

(二)、 水利局：

1. 負責區域排水、中小排水清淤工作。
2. 依水利專業將「移動式抽水機」進行統籌佈設、操作、調動及維護管理。

四、橋梁

高雄市之橋梁權責分工案，分工如下：

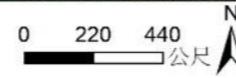
1. 依本市市區道路管理自治條例第三條第一項第三款規定，橋梁應屬市區道路。
2. 橋梁除下列情況外，原則上均由工務局(養工處)全橋維管及改善。
 - (1) 車行橋梁路面寬度(含人行道)六公尺以下者，除橋梁結構體(未含管涵及箱涵)及行車照明仍由工務局(養工處)負責維管外，其餘全橋由區公所負責維管及改善。若該橋梁橫跨兩個行政區，則依「東橋西管、南橋北管」原則，決定主責區公所。
 - (2) 前後連接水防道路之橋梁，由水利局負責全橋(含結構體)維管及改善。
 - (3) 農地重劃區外前後連接農路之橋梁，由農業局負責全橋(含結構體)維管及改善。
 - (4) 農地重劃區內連接農路之橋梁，由地政局負責全橋(含結構體)維管及改善。
 - (5) 跨河之人行或自行車橋梁，由水利局負責全橋(含結構體)維管及改善。若該橋梁前後路段已有專責維管單位，則由該維管單位一併維管該橋梁。若該橋梁前後路段非屬同一維管單位，則依「東橋西管、南橋北管」原則，決定主責單位。
 - (6) 風景區、溼地、公園、學校及園區等特定場域內之橋梁，由該場域維管機關負責全橋(含結構體)維管及改善。

另依本市市區道路管理自治條例第二條規定：本自治條例之主管機關為本府工務局。基此，若有其他本自治條例所涉之市區道路(含橋梁)設施之維護及使用管理機關權責分工疑義，請工務局主政研議釐清。

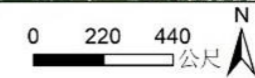
■ 永華養殖漁業生產區調整前後圖



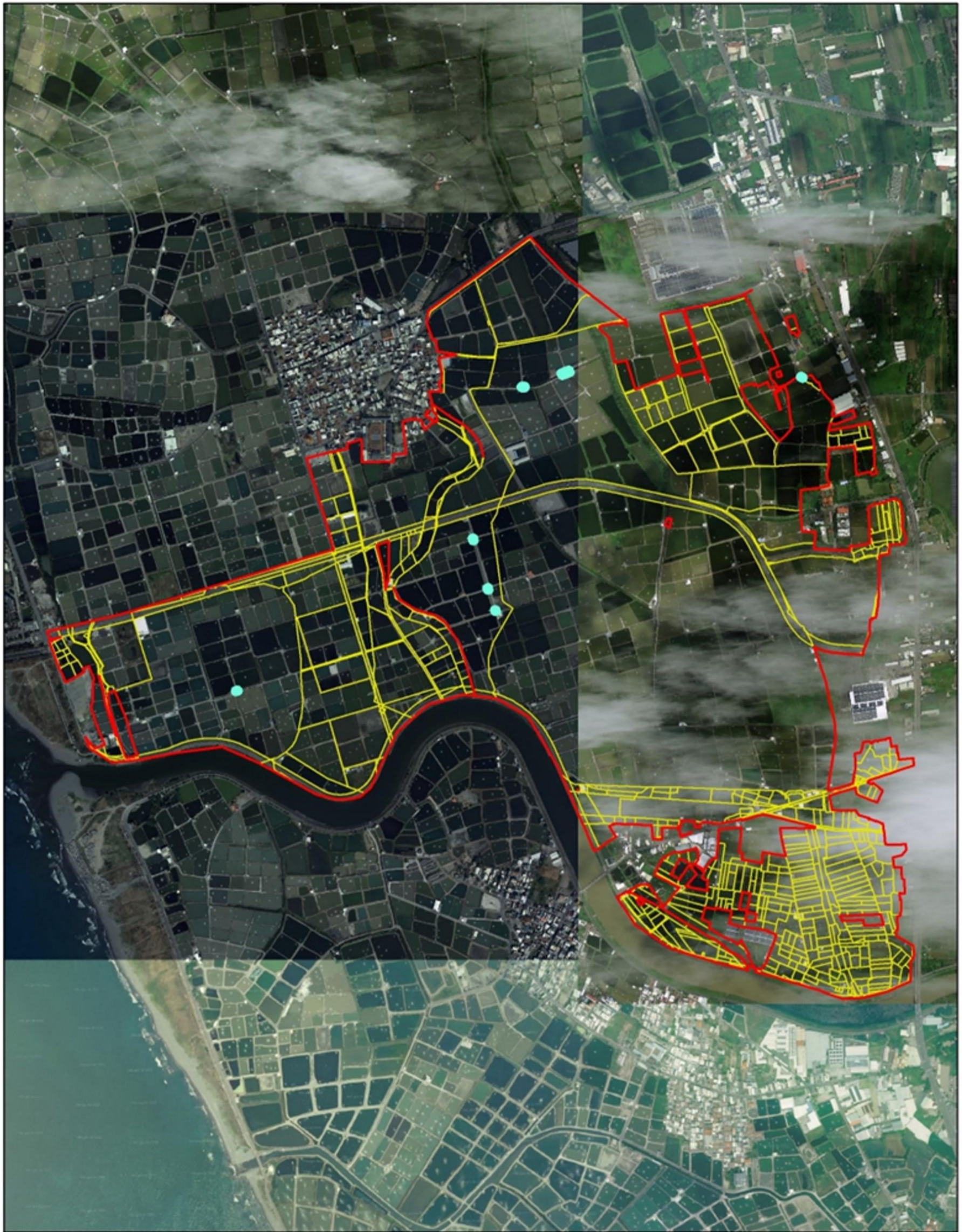
既有養殖區 調整後養殖區 地籍



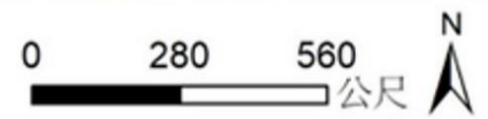
既有養殖區 調整後養殖區 地籍



■ 永華養殖漁業生產區調整後橋梁圖



調整後養殖區邊界 地籍 劃出橋梁



(四)、 新港養殖漁業生產區

新港養殖漁業生產區	
行政區	高雄市永安區
範圍概略說明	<ol style="list-style-type: none"> 1. 主要範圍界線沿著土地地籍之邊界為主。 2. 概略說明 <ul style="list-style-type: none"> • 北側邊界線為台電興達火力發電廠 • 東側界線為永達路 • 西側邊界線為台灣海峽 • 南側邊界線為中油聯外道路
調整主要原因	<p>一、 根據「養殖漁業生產區設置及管理準則」第五條經公告設置之生產區有下列情形之一者，直轄市、縣(市)主管機關得依職權或漁民(業)團體建議，修正生產區範圍：</p> <ol style="list-style-type: none"> (一)、 部分土地因災害流失、環境污染，或有其他不適合繼續供魚塭養殖使用須劃出。 (二)、 土地有其他利用需要須劃出。 (三)、 其養殖區內土地須視養殖使用情形調整，將甲種建築用地、乙種建築用地、丁種建築用地、殯葬用地、鹽業用地、國土保育用地、遊憩用地等不作為養殖使用之用地優先劃出養殖區範圍。 <p>二、 意願調查</p> <ol style="list-style-type: none"> (一)、 因土地具有共同持分之特性，根據土地法第 34-1 條，應以共有人過半數及其應有部分合計過半數之同意行之，意旨需有過二分之一土地所有權人同意方能劃入或劃出養殖漁業生產區。 (二)、 未來政策「全國國土計畫」其中擬將養殖漁業生產區設定為農 1，經多次民眾參與會議後，而有部分民眾為此均有人提劃出與劃入養殖漁業生產區之意願。 (三)、 新港寄出 750 份意願調查表，共計收回 29 份問卷即 76 筆欲劃出的地籍，計有 61 筆可依照土地法第 34-1 條劃出養殖生產區，占總比數的 80.26%。另計有 506 筆畫出養殖生產區的建築用地；32 筆特定目的事業用地；10 筆國土保安用地及 1 筆祭祀用。 <p>三、 特定目的事業用地</p> <p>養殖區內私法人所持有之特定目的事業用地，若現況作為道路或河道使用，則保留於養殖區。其餘土地若為單獨持有，則依據「養殖漁業生產區設置及管理準則」劃</p>

	<p>出養殖生產區；土地若為多人共有，則依據土地法第 34-1 條，需有過二分之一土地所有權人同意方能劃入或劃出養殖漁業生產區。</p> <p>四、高雄市之橋梁權責分工</p> <p>(一)、 依照漁業署訂定「養殖漁業公共建設補助及維護管理要點」補助項目包含海水取供水設施；海水進、排水路工程；取得水權之淡水取供水設施；淡水排水路工程；公共使用聯絡道路路寬四公尺以上工程，四公尺以上未達六公尺道路，採路面改善或修復方式，不含擋土牆或護岸等設施；第二目或第四目進、排水路之清淤工作；執行自主防災所需之自主防災設施、緊急災害應變系統及逃生設備等，其補助項目未包含橋梁。</p> <p>(二)、 依照高雄市政府所召開「研商高雄市養殖漁業生產區內養殖暨非養殖之道路及排水分工權責會議」會議紀錄提之橋梁權責分工歸屬。</p>		
其他 劃出橋梁	序號	座標	面積(平方公尺)
	1	22.825019, 120.210558	36
	2	22.824036, 120.218086	39
	3	22.828233, 120.207608	96
	4	22.829633, 120.210806	103
	5	22.830751, 120.207309	42
面積(公頃)	項目	調整前	調整後
	範圍	300	301
	魚塭	236	225
備註	<p>養殖漁業生產區內主要建設為養殖道路及一般道路依照高雄市政府 110 年 8 月 4 日所召開「研商高雄市養殖漁業生產區內養殖暨非養殖之道路及排水分工權責會議」會議紀錄提到以下分工說明：</p> <p>一、養殖道路及一般道路</p> <p>養殖漁業生產區內之養殖道路及一般道路權責分工案，分工如下：</p> <ol style="list-style-type: none"> 1. 有路名依「高雄市市區道路管理自治條例」辦理，無路名且屬養殖使用者由海洋局主政。 2. 無路名之水防道路由水利機關主政。 3. 無路名且非上述情況者，則查詢該道路土地資訊，屬水利、交通及養殖等用地則分由水利、工務(區公所)及漁政機關主政，屬私有地由海洋局主政。 4. 若有爭議，由道路主管機關-工務局主政研議釐清或辦理現場會勘協調。 <p>二、排水</p> <p>養殖漁業生產區內之排水權責分工案，分工如下：</p>		

1. 排水渠道屬「區域排水」、「公共雨水下水道」、「中小排水」及「有路名之道路側溝」者，依「高雄市公共排水管理自治條例」規定，分由權責機關主政。
2. 排水渠道若有分工爭議，則查詢該道路土地資訊，屬水利、交通及養殖等用地則分由水利、工務(區公所)及漁政機關主政，屬私有地由海洋局主政。
3. 倘為私有地，需先釐清該渠道是否兼負上游民生排水之功能，倘有則請水利局主政，倘無則由海洋局主政。

三、防洪治水

養殖漁業生產區內之防洪治水權責分工案，分工如下

(一)、 海洋局：

1. 負責養殖排水清淤工作。
2. 積極向漁業署爭取經費購置抽水機,移水利局統籌運用

(二)、 水利局：

3. 負責區域排水、中小排水清淤工作。
4. 依水利專業將「移動式抽水機」進行統籌佈設、操作、調動及維護管理。

四、橋梁

高雄市之橋梁權責分工案，分工如下：

1. 依本市市區道路管理自治條例第三條第一項第三款規定，橋梁應屬市區道路。
2. 橋梁除下列情況外，原則上均由工務局(養工處)全橋維管及改善。
 - (1) 車行橋梁路面寬度(含人行道)六公尺以下者，除橋梁結構體(未含管涵及箱涵)及行車照明仍由工務局(養工處)負責維管外，其餘全橋由區公所負責維管及改善。若該橋梁橫跨兩個行政區，則依「東橋西管、南橋北管」原則，決定主責區公所。
 - (2) 前後連接水防道路之橋梁，由水利局負責全橋(含結構體)維管及改善。
 - (3) 農地重劃區外前後連接農路之橋梁，由農業局負責全橋(含結構體)維管及改善。
 - (4) 農地重劃區內連接農路之橋梁，由地政局負責全橋(含結構體)維管及改善。
 - (5) 跨河之人行或自行車橋梁，由水利局負責全橋(含結構體)維管及改善。若該橋梁前後路段已有專責維管單位，則由該維管單位一併維管該橋梁。若該橋梁前後路段非屬同一維管單位，則依「東橋西管、南橋北管」原則，決定主責單位。
 - (6) 風景區、溼地、公園、學校及園區等特定場域內之橋梁，由該場域維管機關負責全橋(含結構體)維管及改善。

另依本市市區道路管理自治條例第二條規定：本自治條例之主管機關為本府工務局。基此，若有其他本自治條例所涉之市區道路(含橋梁)設施之維護及使用管理機關權責分工疑義，請工務局主政研議釐清。

■ 新港養殖漁業生產區調整前後圖



既有養殖區 調整後養殖區 地籍




既有養殖區 調整後養殖區 地籍



■ 新港養殖漁業生產區調整後橋梁圖



調整後養殖區邊界 地籍 劃出橋梁



(五)、 彌陀養殖漁業生產區與魚塭集中區

彌陀養殖漁業生產區與彌陀魚塭集中區	
行政區	高雄市彌陀區
範圍概略說明	<p>1. 主要範圍界線沿著土地地籍之邊界為主。</p> <p>2. 概略說明</p> <ul style="list-style-type: none"> • 北側邊界線為鹽埕大排 • 東側界線為濱海 17 號公路 • 西側邊界線為台灣海峽 • 南側邊界線為海尾大排
調整主要原因	<p>一、 根據「養殖漁業生產區設置及管理準則」第五條經公告設置之生產區有下列情形之一者，直轄市、縣（市）主管機關得依職權或漁民（業）團體建議，修正生產區範圍：</p> <p>（一）、 部分土地因災害流失、環境污染，或有其他不適合繼續供魚塭養殖使用須劃出。</p> <p>（二）、 土地有其他利用需要須劃出。</p> <p>（三）、 其養殖區內土地須視養殖使用情形調整，將甲種建築用地、乙種建築用地、丁種建築用地、殯葬用地、鹽業用地、國土保育用地、遊憩用地等不作為養殖使用之用地優先劃出養殖區範圍。</p> <p>二、 意願調查</p> <p>（一）、 因土地具有共同持分之特性，根據土地法第 34-1 條，應以共有人過半數及其應有部分合計過半數之同意行之，意旨需有過二分之一土地所有權人同意方能劃入或劃出養殖漁業生產區。</p> <p>（二）、 未來政策「全國國土計畫」其中擬將養殖漁業生產區設定為農 1，經多次民眾參與會議後，而有部分民眾為此均有人提劃出與劃入養殖漁業生產區之意願。</p> <p>（三）、 彌陀寄出 474 份意願調查表，共計收回 145 份問卷即 74 筆欲劃出的地籍，其中既有 20 筆可依照土地法第 34-1 條劃出養殖生產區，占總比數的 27.02%。另計有 126 筆位於彌陀養殖區周邊之地籍表示不願地劃入生產區內。。</p> <p>三、 特定目的事業用地</p> <p>養殖區內私法人所持有之特定目的事業用地，若現況作為道路或河道使用，則保留於養殖區。其餘土地若為單獨持有，則依據「養殖漁業生產區設置及管理準則」劃出養</p>

	<p>殖生產區；土地若為多人共有，則依據土地法第 34-1 條，需有過二分之一土地所有權人同意方能劃入或劃出養殖漁業生產區。</p> <p>四、高雄市之橋梁權責分工</p> <p>(一)、 依照漁業署訂定「養殖漁業公共建設補助及維護管理要點」補助項目包含海水取供水設施；海水進、排水路工程；取得水權之淡水取供水設施；淡水排水路工程；公共使用聯絡道路路寬四公尺以上工程，四公尺以上未達六公尺道路，採路面改善或修復方式，不含擋土牆或護岸等設施；第二目或第四目進、排水路之清淤工作；執行自主防災所需之自主防災設施、緊急災害應變系統及逃生設備等，其補助項目未包含橋梁。</p> <p>(二)、 依照高雄市政府所召開「研商高雄市養殖漁業生產區內養殖暨非養殖之道路及排水分工權責會議」會議紀錄提之橋梁權責分工歸屬。</p>		
其他 劃出橋梁	序號	座標	面積(平方公尺)
	1	22.77914 ,120.2342	29
	2	22.78736 ,120.2263	68
養殖區 面積(公頃)	項目	調整前	調整後
	範圍	137	271
	魚塭	230	220
集中區 面積(公頃)	項目	調整前	調整後
	範圍	70	59
	魚塭	51.81	50
備註	<p>養殖漁業生產區內主要建設為養殖道路及一般道路依照高雄市政府 110 年 8 月 4 日所召開「研商高雄市養殖漁業生產區內養殖暨非養殖之道路及排水分工權責會議」會議紀錄提到以下分工說明：</p> <p>一、 養殖道路及一般道路</p> <p>養殖漁業生產區內之養殖道路及一般道路權責分工案，分工如下：</p> <ol style="list-style-type: none"> 1. 有路名依「高雄巿市區道路管理自治條例」辦理，無路名且屬養殖使用者由海洋局主政。 2. 無路名之水防道路由水利機關主政。 3. 無路名且非上述情況者，則查詢該道路土地資訊，屬水利、交通及養殖等用地則分由水利、工務(區公所)及漁政機關主政，屬私有地由海洋局主政。 4. 若有爭議，由道路主管機關-工務局主政研議釐清或辦理現場會勘協調。 <p>二、 排水</p> <p>養殖漁業生產區內之排水權責分工案，分工如下：</p>		

1. 排水渠道屬「區域排水」、「公共雨水下水道」、「中小排水」及「有路名之道路側溝」者，依「高雄市公共排水管理自治條例」規定，分由權責機關主政。
2. 排水渠道若有分工爭議，則查詢該道路土地資訊，屬水利、交通及養殖等用地則分由水利、工務(區公所)及漁政機關主政，屬私有地由海洋局主政。
3. 倘為私有地，需先釐清該渠道是否兼負上游民生排水之功能，倘有則請水利局主政，倘無則由海洋局主政。

三、防洪治水

養殖漁業生產區內之防洪治水權責分工案，分工如下

(一)、 海洋局：

1. 負責養殖排水清淤工作。
2. 積極向漁業署爭取經費購置抽水機,移水利局統籌運用

(二)、 水利局：

1. 負責區域排水、中小排水清淤工作。
2. 依水利專業將「移動式抽水機」進行統籌佈設、操作、調動及維護管理。

四、橋梁

高雄市之橋梁權責分工案，分工如下：

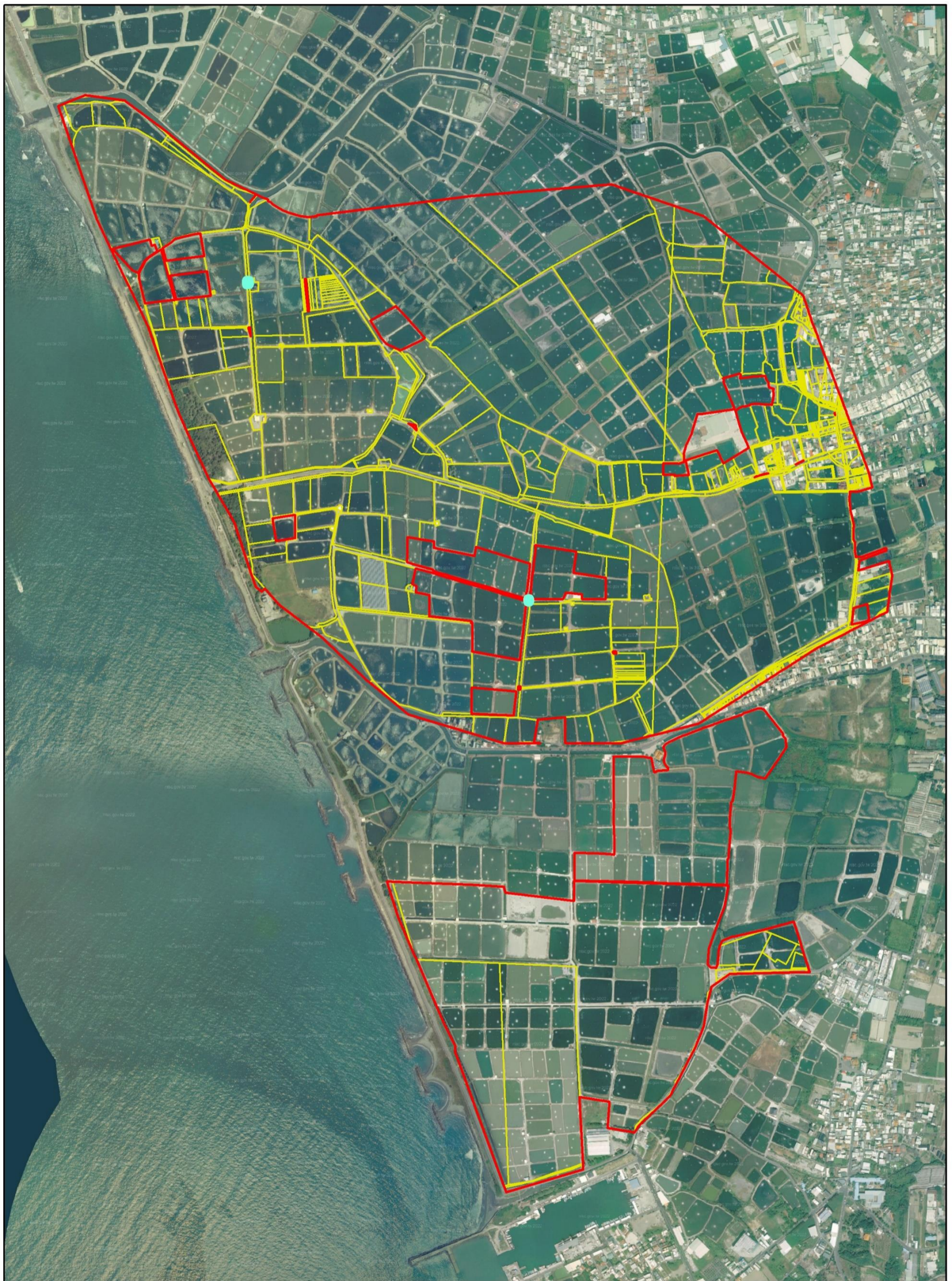
1. 依本市市區道路管理自治條例第三條第一項第三款規定，橋梁應屬市區道路。
2. 橋梁除下列情況外，原則上均由工務局(養工處)全橋維管及改善。
 - (1) 車行橋梁路面寬度(含人行道)六公尺以下者，除橋梁結構體(未含管涵及箱涵)及行車照明仍由工務局(養工處)負責維管外，其餘全橋由區公所負責維管及改善。若該橋梁橫跨兩個行政區，則依「東橋西管、南橋北管」原則，決定主責區公所。
 - (2) 前後連接水防道路之橋梁，由水利局負責全橋(含結構體)維管及改善。
 - (3) 農地重劃區外前後連接農路之橋梁，由農業局負責全橋(含結構體)維管及改善。
 - (4) 農地重劃區內連接農路之橋梁，由地政局負責全橋(含結構體)維管及改善。
 - (5) 跨河之人行或自行車橋梁，由水利局負責全橋(含結構體)維管及改善。若該橋梁前後路段已有專責維管單位，則由該維管單位一併維管該橋梁。若該橋梁前後路段非屬同一維管單位，則依「東橋西管、南橋北管」原則，決定主責單位。
 - (6) 風景區、溼地、公園、學校及園區等特定場域內之橋梁，由該場域維管機關負責全橋(含結構體)維管及改善。

另依本市市區道路管理自治條例第二條規定：本自治條例之主管機關為本府工務局。基此，若有其他本自治條例所涉之市區道路(含橋梁)設施之維護及使用管理機關權責分工疑義，請工務局主政研議釐清。


■ 彌陀養殖漁業生產區與魚塭集中區調整前後圖



■ 彌陀養殖漁業生產區與魚塭集中區調整後橋梁圖



調整後養殖區邊界 地籍 劃出橋梁



興達養殖漁業生產區地籍資料

編號	縣市	行政區	地段	地號	面積	使用分區	使用地編定
1			烏樹林段		4301		
2	高雄市	路竹區	下甲段	6230000	113	一般農業區	水利用地
3	高雄市	路竹區	下甲段	6800000	141	鄉村區	水利用地
4	高雄市	路竹區	下甲段	6810000	80	一般農業區	水利用地
5	高雄市	路竹區	下甲段	7420000	18	一般農業區	水利用地
6	高雄市	路竹區	下甲段	12570000	506	一般農業區	養殖用地
7	高雄市	路竹區	下甲段	12580000	69	一般農業區	養殖用地
8	高雄市	路竹區	下甲段	12620000	950	一般農業區	養殖用地
9	高雄市	路竹區	下甲段	12650000	320	一般農業區	水利用地
10	高雄市	路竹區	下甲段	12660000	1284	一般農業區	養殖用地
11	高雄市	路竹區	下甲段	12670000	10	一般農業區	養殖用地
12	高雄市	路竹區	下甲段	12680000	3	一般農業區	水利用地
13	高雄市	路竹區	下甲段	12690000	13546	一般農業區	水利用地
14	高雄市	路竹區	下甲段	12700000	28509	一般農業區	養殖用地
15	高雄市	路竹區	下甲段	12710000	5183	一般農業區	養殖用地
16	高雄市	路竹區	下甲段	12720000	3416	一般農業區	養殖用地
17	高雄市	路竹區	下甲段	12730000	3370	一般農業區	養殖用地
18	高雄市	路竹區	下甲段	12740000	3191	一般農業區	養殖用地
19	高雄市	路竹區	下甲段	12750000	3279	一般農業區	養殖用地
20	高雄市	路竹區	下甲段	12760000	7828	一般農業區	養殖用地
21	高雄市	路竹區	下甲段	12770000	1933	一般農業區	養殖用地
22	高雄市	路竹區	下甲段	12770001	9063	一般農業區	養殖用地
23	高雄市	路竹區	下甲段	12770002	567	一般農業區	養殖用地
24	高雄市	路竹區	下甲段	12790000	429	一般農業區	養殖用地
25	高雄市	路竹區	下甲段	12800000	47	一般農業區	水利用地
26	高雄市	路竹區	下甲段	14100000	980	一般農業區	養殖用地
27	高雄市	路竹區	下甲段	14110000	497	一般農業區	養殖用地
28	高雄市	路竹區	下甲段	14120000	1328	一般農業區	養殖用地
29	高雄市	路竹區	下甲段	14130000	1305	一般農業區	養殖用地
30	高雄市	路竹區	下甲段	14140000	475	一般農業區	養殖用地
31	高雄市	路竹區	下甲段	14150000	958	一般農業區	養殖用地
32	高雄市	路竹區	下甲段	14160000	6901	一般農業區	養殖用地
33	高雄市	路竹區	下甲段	14170000	6895	一般農業區	養殖用地
34	高雄市	路竹區	下甲段	14180000	8	一般農業區	水利用地
35	高雄市	路竹區	下甲段	14190000	117447	一般農業區	養殖用地
36	高雄市	路竹區	下甲段	14200000	12202	一般農業區	水利用地
37	高雄市	路竹區	下甲段	14210000	8312	一般農業區	水利用地
38	高雄市	湖內區	海山段	11060000	35	一般農業區	交通用地
39	高雄市	湖內區	海山段	11070000	288	一般農業區	交通用地
40	高雄市	湖內區	海山段	11080000	311	一般農業區	交通用地
41	高雄市	湖內區	海山段	11090000	29	一般農業區	交通用地
42	高雄市	湖內區	海山段	11740000	198	特定農業區	交通用地
43	高雄市	湖內區	海山段	11750000	447	一般農業區	交通用地
44	高雄市	湖內區	海山段	11770000	38	一般農業區	交通用地
45	高雄市	湖內區	海山段	11780000	40	一般農業區	交通用地
46	高雄市	湖內區	海山段	11790000	159	一般農業區	交通用地
47	高雄市	湖內區	海山段	11800000	251	一般農業區	交通用地
48	高雄市	湖內區	海山段	11810000	18	一般農業區	交通用地
49	高雄市	湖內區	海山段	11830000	91	一般農業區	交通用地

50	高雄市	湖內區	海山段	11840000	45	一般農業區	交通用地
51	高雄市	湖內區	海山段	11860000	20	一般農業區	交通用地
52	高雄市	湖內區	海山段	11870000	296	一般農業區	交通用地
53	高雄市	湖內區	海山段	11880000	52	一般農業區	交通用地
54	高雄市	湖內區	海山段	11890000	6	一般農業區	交通用地
55	高雄市	湖內區	海山段	11900000	68	一般農業區	交通用地
56			烏樹林段		4022		
57			烏樹林段		4458		
58			烏樹林段		1482		
59	高雄市	永安區	烏樹林段	10130000	8217	一般農業區	農牧用地
60	高雄市	永安區	烏樹林段	10140000	20794	一般農業區	農牧用地
61	高雄市	茄苳區	崎漏段一小段	140016	17746	一般農業區	養殖用地
62	高雄市	茄苳區	崎漏段一小段	140082	915	一般農業區	交通用地
63	高雄市	茄苳區	崎漏段一小段	140083	8761	一般農業區	交通用地
64	高雄市	茄苳區	崎漏段一小段	140084	4903	一般農業區	養殖用地
65	高雄市	茄苳區	崎漏段一小段	140085	64	一般農業區	交通用地
66	高雄市	茄苳區	崎漏段一小段	140086	24	一般農業區	養殖用地
67	高雄市	茄苳區	崎漏段一小段	140158	11349	一般農業區	養殖用地
68	高雄市	茄苳區	崎漏段一小段	140159	9758	一般農業區	養殖用地
69	高雄市	茄苳區	崎漏段一小段	140160	8716	一般農業區	養殖用地
70	高雄市	茄苳區	崎漏段一小段	140161	23676	一般農業區	養殖用地
71	高雄市	茄苳區	崎漏段一小段	140162	3370	一般農業區	養殖用地
72	高雄市	茄苳區	崎漏段一小段	140163	11546	一般農業區	養殖用地
73	高雄市	茄苳區	崎漏段一小段	140165	529	一般農業區	養殖用地
74	高雄市	茄苳區	崎漏段一小段	140167	30712	一般農業區	養殖用地
75	高雄市	茄苳區	崎漏段一小段	140169	28902	一般農業區	養殖用地
76	高雄市	茄苳區	崎漏段一小段	140171	13594	一般農業區	養殖用地
77	高雄市	茄苳區	崎漏段一小段	140172	13514	一般農業區	養殖用地
78	高雄市	茄苳區	崎漏段一小段	140173	20180	一般農業區	養殖用地
79	高雄市	路竹區	頂寮段	10000	722	特定農業區	農牧用地
80	高雄市	路竹區	頂寮段	20000	35	一般農業區	水利用地
81	高雄市	路竹區	頂寮段	30000	310	一般農業區	交通用地
82	高雄市	路竹區	頂寮段	40000	2255	一般農業區	水利用地
83	高雄市	路竹區	頂寮段	50000	3402	一般農業區	農牧用地
84	高雄市	路竹區	頂寮段	60000	1830	一般農業區	養殖用地
85	高雄市	路竹區	頂寮段	70000	1828	一般農業區	養殖用地
86	高雄市	路竹區	頂寮段	80000	1828	一般農業區	養殖用地
87	高雄市	路竹區	頂寮段	90000	1830	一般農業區	養殖用地
88	高雄市	路竹區	頂寮段	100000	1830	一般農業區	養殖用地
89	高雄市	路竹區	頂寮段	110000	1830	一般農業區	養殖用地
90	高雄市	路竹區	頂寮段	120000	1830	一般農業區	養殖用地
91	高雄市	路竹區	頂寮段	130000	3959	一般農業區	養殖用地
92	高雄市	路竹區	頂寮段	140000	130	一般農業區	交通用地
93	高雄市	路竹區	頂寮段	150000	16	一般農業區	水利用地
94	高雄市	路竹區	頂寮段	160000	1337	一般農業區	水利用地
95	高雄市	路竹區	頂寮段	170000	96	一般農業區	水利用地
96	高雄市	路竹區	頂寮段	180000	3120	一般農業區	養殖用地
97	高雄市	路竹區	頂寮段	180001	3	一般農業區	養殖用地
98	高雄市	路竹區	頂寮段	190000	172	一般農業區	交通用地
99	高雄市	路竹區	頂寮段	200000	2580	一般農業區	養殖用地
100	高雄市	路竹區	頂寮段	210000	2275	一般農業區	養殖用地

101	高雄市	路竹區	頂寮段	220000	3637	一般農業區	養殖用地
102	高雄市	路竹區	頂寮段	230000	519	一般農業區	水利用地
103	高雄市	路竹區	頂寮段	240000	858	一般農業區	養殖用地
104	高雄市	路竹區	頂寮段	250000	1155	一般農業區	養殖用地
105	高雄市	路竹區	頂寮段	260000	729	一般農業區	水利用地
106	高雄市	路竹區	頂寮段	270000	458	一般農業區	交通用地
107	高雄市	路竹區	頂寮段	280000	369	一般農業區	交通用地
108	高雄市	路竹區	頂寮段	290000	1049	一般農業區	交通用地
109	高雄市	路竹區	頂寮段	300000	8142	一般農業區	養殖用地
110	高雄市	路竹區	頂寮段	310000	163	一般農業區	養殖用地
111	高雄市	路竹區	頂寮段	320000	5414	一般農業區	養殖用地
112	高雄市	路竹區	頂寮段	330000	2639	一般農業區	養殖用地
113	高雄市	路竹區	頂寮段	340000	7396	一般農業區	養殖用地
114	高雄市	路竹區	頂寮段	350000	8580	一般農業區	養殖用地
115	高雄市	路竹區	頂寮段	360000	722	一般農業區	養殖用地
116	高雄市	路竹區	頂寮段	370000	214	一般農業區	養殖用地
117	高雄市	路竹區	頂寮段	370001	1003	一般農業區	養殖用地
118	高雄市	路竹區	頂寮段	370002	1003	一般農業區	養殖用地
119	高雄市	路竹區	頂寮段	370003	1003	一般農業區	養殖用地
120	高雄市	路竹區	頂寮段	370004	1003	一般農業區	養殖用地
121	高雄市	路竹區	頂寮段	410000	4934	一般農業區	養殖用地
122	高雄市	路竹區	頂寮段	420000	4934	一般農業區	養殖用地
123	高雄市	路竹區	頂寮段	430000	4935	一般農業區	養殖用地
124	高雄市	路竹區	頂寮段	440000	174	一般農業區	交通用地
125	高雄市	路竹區	頂寮段	470000	7176	一般農業區	養殖用地
126	高雄市	路竹區	頂寮段	490000	3623	一般農業區	農牧用地
127	高雄市	路竹區	頂寮段	520000	3379	一般農業區	養殖用地
128	高雄市	路竹區	頂寮段	530000	2004	一般農業區	養殖用地
129	高雄市	路竹區	頂寮段	540000	2200	一般農業區	養殖用地
130	高雄市	路竹區	頂寮段	550000	3993	一般農業區	農牧用地
131	高雄市	路竹區	頂寮段	560000	60	一般農業區	水利用地
132	高雄市	路竹區	頂寮段	570000	89	一般農業區	交通用地
133	高雄市	路竹區	頂寮段	580000	1221	一般農業區	農牧用地
134	高雄市	路竹區	頂寮段	590000	581	一般農業區	農牧用地
135	高雄市	路竹區	頂寮段	600000	1265	一般農業區	養殖用地
136	高雄市	路竹區	頂寮段	610000	2355	一般農業區	農牧用地
137	高雄市	路竹區	頂寮段	620000	1544	一般農業區	養殖用地
138	高雄市	路竹區	頂寮段	630000	987	一般農業區	養殖用地
139	高雄市	路竹區	頂寮段	660000	881	一般農業區	交通用地
140	高雄市	路竹區	頂寮段	670000	6232	一般農業區	農牧用地
141	高雄市	路竹區	頂寮段	690000	5687	一般農業區	養殖用地
142	高雄市	路竹區	頂寮段	820000	790	一般農業區	交通用地
143	高雄市	路竹區	頂寮段	830000	2088	一般農業區	養殖用地
144	高雄市	路竹區	頂寮段	840000	702	一般農業區	養殖用地
145	高雄市	路竹區	頂寮段	850000	1	特定農業區	農牧用地
146	高雄市	路竹區	頂寮段	860000	3	一般農業區	農牧用地
147	高雄市	路竹區	頂寮段	880000	2981	一般農業區	農牧用地
148	高雄市	路竹區	頂寮段	890000	1482	一般農業區	農牧用地
149	高雄市	路竹區	頂寮段	900000	1925	一般農業區	農牧用地
150	高雄市	路竹區	頂寮段	910000	116	一般農業區	水利用地
151	高雄市	路竹區	頂寮段	920000	2438	一般農業區	農牧用地

152	高雄市	路竹區	頂寮段	950000	1254	一般農業區	水利用地
153	高雄市	路竹區	頂寮段	960000	17	一般農業區	水利用地
154	高雄市	路竹區	頂寮段	970000	16	一般農業區	交通用地
155	高雄市	路竹區	頂寮段	980000	351	一般農業區	交通用地
156	高雄市	路竹區	頂寮段	990000	432	一般農業區	交通用地
157	高雄市	路竹區	頂寮段	1000000	15354	一般農業區	養殖用地
158	高雄市	路竹區	頂寮段	1030000	1012	一般農業區	養殖用地
159	高雄市	路竹區	頂寮段	1040000	919	一般農業區	養殖用地
160	高雄市	路竹區	頂寮段	1060000	31379	一般農業區	養殖用地
161	高雄市	路竹區	頂寮段	1070000	40272	一般農業區	養殖用地
162	高雄市	路竹區	頂寮段	1070001	912	一般農業區	養殖用地
163	高雄市	路竹區	頂寮段	1080000	32694	一般農業區	養殖用地
164	高雄市	路竹區	頂寮段	1090000	172	一般農業區	養殖用地
165	高雄市	路竹區	頂寮段	1100000	797	一般農業區	養殖用地
166	高雄市	路竹區	頂寮段	1110000	639	一般農業區	交通用地
167	高雄市	路竹區	頂寮段	1120000	537	一般農業區	交通用地
168	高雄市	路竹區	頂寮段	1130000	4455	一般農業區	養殖用地
169	高雄市	路竹區	頂寮段	1140000	13399	一般農業區	養殖用地
170	高雄市	路竹區	頂寮段	1150000	42	一般農業區	養殖用地
171	高雄市	路竹區	頂寮段	1160000	702	一般農業區	養殖用地
172	高雄市	路竹區	頂寮段	1170000	652	一般農業區	養殖用地
173	高雄市	路竹區	頂寮段	1180000	24505	一般農業區	養殖用地
174	高雄市	路竹區	頂寮段	1190000	50734	一般農業區	養殖用地
175	高雄市	路竹區	頂寮段	1200000	114	一般農業區	交通用地
176	高雄市	路竹區	頂寮段	1210000	242	一般農業區	交通用地
177	高雄市	路竹區	頂寮段	1220000	374	一般農業區	交通用地
178	高雄市	路竹區	頂寮段	1230000	2177	一般農業區	水利用地
179	高雄市	路竹區	頂寮段	1240000	2811	一般農業區	水利用地
180	高雄市	路竹區	頂寮段	1250000	2265	一般農業區	養殖用地
181	高雄市	路竹區	頂寮段	1260000	19354	一般農業區	養殖用地
182	高雄市	路竹區	頂寮段	1270000	1339	一般農業區	養殖用地
183	高雄市	路竹區	頂寮段	1280000	32	一般農業區	養殖用地
184	高雄市	路竹區	頂寮段	1290000	69	一般農業區	養殖用地
185	高雄市	路竹區	頂寮段	1300000	305	一般農業區	養殖用地
186	高雄市	路竹區	頂寮段	1310000	663	一般農業區	養殖用地
187	高雄市	路竹區	頂寮段	1320000	84	一般農業區	水利用地
188	高雄市	路竹區	頂寮段	1330000	7	一般農業區	水利用地
189	高雄市	路竹區	頂寮段	1340000	1692	一般農業區	水利用地
190	高雄市	路竹區	頂寮段	1350000	35083	一般農業區	養殖用地
191	高雄市	路竹區	頂寮段	1360000	58	一般農業區	交通用地
192	高雄市	路竹區	頂寮段	1370000	176	一般農業區	交通用地
193	高雄市	路竹區	頂寮段	1380000	7	一般農業區	交通用地
194	高雄市	路竹區	頂寮段	1390000	3833	一般農業區	水利用地
195	高雄市	路竹區	頂寮段	1400000	70	一般農業區	水利用地
196	高雄市	路竹區	頂寮段	1410000	153	一般農業區	水利用地
197	高雄市	路竹區	頂寮段	1420000	76	一般農業區	水利用地
198	高雄市	路竹區	頂寮段	1430000	10045	一般農業區	養殖用地
199	高雄市	路竹區	頂寮段	1440000	1372	一般農業區	農牧用地
200	高雄市	路竹區	頂寮段	1450000	368	一般農業區	農牧用地
201	高雄市	路竹區	頂寮段	1460000	383	一般農業區	農牧用地
202	高雄市	路竹區	頂寮段	1480000	1078	一般農業區	農牧用地

203	高雄市	路竹區	頂寮段	1500000	2677	一般農業區	農牧用地
204	高雄市	路竹區	頂寮段	1510000	269	一般農業區	農牧用地
205	高雄市	路竹區	頂寮段	1520000	3227	一般農業區	農牧用地
206	高雄市	路竹區	頂寮段	1530000	800	一般農業區	水利用地
207	高雄市	路竹區	頂寮段	1550000	5629	一般農業區	農牧用地
208	高雄市	路竹區	頂寮段	1560000	209	一般農業區	交通用地
209	高雄市	路竹區	頂寮段	1570000	132	一般農業區	水利用地
210	高雄市	路竹區	頂寮段	1630000	40	一般農業區	水利用地
211	高雄市	路竹區	頂寮段	1880000	3023	一般農業區	養殖用地
212	高雄市	路竹區	頂寮段	1890000	774	一般農業區	水利用地
213	高雄市	路竹區	頂寮段	1900000	11373	一般農業區	養殖用地
214	高雄市	路竹區	頂寮段	1900001	1	一般農業區	養殖用地
215	高雄市	路竹區	頂寮段	1900002	3	一般農業區	養殖用地
216	高雄市	路竹區	頂寮段	2170000	57	一般農業區	水利用地
217	高雄市	路竹區	頂寮段	2170001	5	一般農業區	水利用地
218	高雄市	路竹區	頂寮段	2170002	6	一般農業區	水利用地
219	高雄市	路竹區	頂寮段	2170003	9	一般農業區	水利用地
220	高雄市	路竹區	頂寮段	2170004	39	一般農業區	水利用地
221	高雄市	路竹區	頂寮段	2180000	70	一般農業區	水利用地
222	高雄市	路竹區	頂寮段	2190000	1	一般農業區	水利用地
223	高雄市	路竹區	頂寮段	2200000	36	一般農業區	養殖用地
224	高雄市	路竹區	頂寮段	2210000	250	一般農業區	養殖用地
225	高雄市	路竹區	頂寮段	2220000	172	一般農業區	養殖用地
226	高雄市	路竹區	頂寮段	2300000	168	一般農業區	養殖用地
227	高雄市	路竹區	頂寮段	2310000	583	一般農業區	交通用地
228	高雄市	路竹區	頂寮段	2320000	671	一般農業區	農牧用地
229	高雄市	路竹區	頂寮段	2330000	579	一般農業區	農牧用地
230	高雄市	路竹區	頂寮段	2340000	1137	一般農業區	農牧用地
231	高雄市	路竹區	頂寮段	2350000	1985	一般農業區	農牧用地
232	高雄市	路竹區	頂寮段	2360000	2702	一般農業區	農牧用地
233	高雄市	路竹區	頂寮段	2370000	637	一般農業區	農牧用地
234	高雄市	路竹區	頂寮段	2400000	316	一般農業區	水利用地
235	高雄市	路竹區	頂寮段	2410000	29	一般農業區	水利用地
236	高雄市	路竹區	頂寮段	2420000	9	一般農業區	交通用地
237	高雄市	路竹區	頂寮段	2430000	31	一般農業區	水利用地
238	高雄市	路竹區	頂寮段	2440000	29	一般農業區	水利用地
239	高雄市	路竹區	頂寮段	2450000	22	一般農業區	水利用地
240	高雄市	路竹區	頂寮段	2480000	31	一般農業區	水利用地
241	高雄市	路竹區	頂寮段	2490000	219	一般農業區	水利用地
242	高雄市	路竹區	頂寮段	2500000	40932	一般農業區	農牧用地
243	高雄市	路竹區	頂寮段	2510000	749	一般農業區	水利用地
244	高雄市	路竹區	頂寮段	2520000	85	一般農業區	水利用地
245	高雄市	路竹區	頂寮段	2530000	185	一般農業區	水利用地
246	高雄市	路竹區	頂寮段	2540000	7177	一般農業區	農牧用地
247	高雄市	路竹區	頂寮段	2550000	18	一般農業區	水利用地
248	高雄市	路竹區	頂寮段	2560000	148	一般農業區	水利用地
249	高雄市	路竹區	頂寮段	2570000	283	一般農業區	水利用地
250	高雄市	路竹區	頂寮段	2580000	85	一般農業區	水利用地
251	高雄市	路竹區	頂寮段	2590000	162	一般農業區	水利用地
252	高雄市	路竹區	頂寮段	2600000	189	一般農業區	水利用地
253	高雄市	路竹區	頂寮段	2610000	137320	一般農業區	養殖用地

254	高雄市	路竹區	頂寮段	2620000	47	一般農業區	交通用地
255	高雄市	路竹區	頂寮段	2630000	269	一般農業區	交通用地
256	高雄市	路竹區	頂寮段	2640000	8	一般農業區	交通用地
257	高雄市	路竹區	頂寮段	2650000	234	一般農業區	交通用地
258	高雄市	路竹區	頂寮段	2660000	99	一般農業區	水利用地
259	高雄市	路竹區	頂寮段	2670000	2732	一般農業區	水利用地
260	高雄市	路竹區	頂寮段	2680000	13	一般農業區	水利用地
261	高雄市	路竹區	頂寮段	2690000	50	一般農業區	交通用地
262	高雄市	路竹區	頂寮段	2700000	129	一般農業區	交通用地
263	高雄市	路竹區	頂寮段	2710000	705	一般農業區	水利用地
264	高雄市	路竹區	頂寮段	2720000	377	一般農業區	交通用地
265	高雄市	路竹區	頂寮段	2730000	22	一般農業區	交通用地
266	高雄市	路竹區	頂寮段	2740000	62	一般農業區	交通用地
267	高雄市	路竹區	頂寮段	2750000	83	一般農業區	交通用地
268	高雄市	路竹區	頂寮段	2760000	647	一般農業區	交通用地
269	高雄市	路竹區	頂寮段	2770000	790	一般農業區	交通用地
270	高雄市	路竹區	頂寮段	2780000	723	一般農業區	水利用地
271	高雄市	路竹區	頂寮段	2790000	7504	一般農業區	水利用地
272	高雄市	路竹區	頂寮段	2910000	1	一般農業區	交通用地
273	高雄市	路竹區	頂寮段	3130000	221	鄉村區	交通用地
274	高雄市	路竹區	頂寮段	3130001	0	鄉村區	交通用地
275	高雄市	路竹區	頂寮段	3130002	3	鄉村區	交通用地
276	高雄市	路竹區	頂寮段	3260000	5	鄉村區	交通用地
277	高雄市	路竹區	頂寮段	3280000	19	一般農業區	交通用地
278	高雄市	路竹區	頂寮段	5240000	192	一般農業區	交通用地
279	高雄市	路竹區	頂寮段	5250000	16	一般農業區	交通用地
280	高雄市	路竹區	頂寮段	5260000	470	一般農業區	水利用地
281	高雄市	路竹區	頂寮段	5270000	138	一般農業區	交通用地
282	高雄市	路竹區	頂寮段	5280000	231	一般農業區	交通用地
283	高雄市	路竹區	頂寮段	5290000	155	一般農業區	水利用地
284	高雄市	路竹區	頂寮段	5300000	61	一般農業區	水利用地
285	高雄市	路竹區	頂寮段	5310000	216	一般農業區	交通用地
286	高雄市	路竹區	頂寮段	5320000	28	一般農業區	交通用地
287	高雄市	路竹區	頂寮段	5330000	39	一般農業區	交通用地
288	高雄市	路竹區	頂寮段	5340000	20	一般農業區	交通用地
289	高雄市	路竹區	頂寮段	5350000	93333	一般農業區	養殖用地
290	高雄市	路竹區	頂寮段	5350001	2996	一般農業區	養殖用地
291	高雄市	路竹區	頂寮段	5350002	206	一般農業區	養殖用地
292	高雄市	路竹區	頂寮段	5350003	126	一般農業區	養殖用地
293	高雄市	路竹區	頂寮段	5350004	25	一般農業區	養殖用地
294	高雄市	路竹區	頂寮段	5350005	135	一般農業區	養殖用地
295	高雄市	路竹區	頂寮段	5360000	4373	一般農業區	水利用地
296	高雄市	路竹區	頂寮段	5370000	609	一般農業區	養殖用地
297	高雄市	路竹區	頂寮段	5380000	9610	一般農業區	養殖用地
298	高雄市	路竹區	頂寮段	5390000	9363	一般農業區	養殖用地
299	高雄市	路竹區	頂寮段	5400000	9608	一般農業區	養殖用地
300	高雄市	路竹區	頂寮段	5410000	19035	一般農業區	養殖用地
301	高雄市	路竹區	頂寮段	5410001	125	一般農業區	養殖用地
302	高雄市	路竹區	頂寮段	5420000	18073	一般農業區	養殖用地
303	高雄市	路竹區	頂寮段	5430000	1574	一般農業區	水利用地
304	高雄市	路竹區	頂寮段	5440000	2156	一般農業區	水利用地

305	高雄市	路竹區	頂寮段	5450000	5268	一般農業區	水利用地
306	高雄市	路竹區	頂寮段	5460000	2594	一般農業區	水利用地
307	高雄市	路竹區	頂寮段	5470000	12268	一般農業區	水利用地
308	高雄市	路竹區	頂寮段	5480000	26862	一般農業區	養殖用地
309	高雄市	路竹區	頂寮段	5490000	14544	一般農業區	養殖用地
310	高雄市	路竹區	頂寮段	5500000	105	一般農業區	養殖用地
311	高雄市	路竹區	頂寮段	5510000	14317	一般農業區	養殖用地
312	高雄市	路竹區	頂寮段	5510001	217	一般農業區	養殖用地
313	高雄市	路竹區	頂寮段	5520000	1399	一般農業區	養殖用地
314	高雄市	路竹區	頂寮段	5530000	42	一般農業區	交通用地
315	高雄市	路竹區	頂寮段	5540000	66	一般農業區	交通用地
316	高雄市	路竹區	頂寮段	5550000	147	一般農業區	水利用地
317	高雄市	路竹區	頂寮段	5560000	5	一般農業區	交通用地
318	高雄市	路竹區	頂寮段	5570000	96	一般農業區	交通用地
319	高雄市	路竹區	頂寮段	5580000	11	一般農業區	水利用地
320	高雄市	路竹區	頂寮段	5590000	131	一般農業區	水利用地
321	高雄市	路竹區	頂寮段	5600000	138	一般農業區	交通用地
322	高雄市	路竹區	頂寮段	5610000	348	一般農業區	交通用地
323	高雄市	路竹區	頂寮段	5620000	521	一般農業區	水利用地
324	高雄市	路竹區	頂寮段	5630000	5909	一般農業區	水利用地
325	高雄市	路竹區	頂寮段	5640000	2234	一般農業區	水利用地
326	高雄市	路竹區	頂寮段	5650000	955	一般農業區	農牧用地
327	高雄市	路竹區	頂寮段	6930000	32	一般農業區	水利用地
328	高雄市	路竹區	頂寮段	8340000	177	一般農業區	養殖用地
329	高雄市	路竹區	頂寮段	8350000	138	一般農業區	水利用地
330	高雄市	路竹區	頂寮段	8360000	210	一般農業區	水利用地
331	高雄市	路竹區	頂寮段	8420000	435	一般農業區	農牧用地
332	高雄市	路竹區	頂寮段	8960000	240	一般農業區	農牧用地
333	高雄市	路竹區	頂寮段	10740000	260	一般農業區	水利用地
334	高雄市	路竹區	頂寮段	10750000	326	一般農業區	水利用地
335	高雄市	路竹區	頂寮段	10760000	761	一般農業區	水利用地
336	高雄市	路竹區	頂寮段	10770000	6499	一般農業區	養殖用地
337	高雄市	路竹區	頂寮段	10780000	2617	一般農業區	水利用地
338	高雄市	路竹區	頂寮段	10790000	183	一般農業區	水利用地
339	高雄市	路竹區	頂寮段	10800000	2145	一般農業區	水利用地
340	高雄市	路竹區	頂寮段	10810000	595	一般農業區	水利用地
341	高雄市	路竹區	頂寮段	10820000	630	一般農業區	水利用地
342	高雄市	路竹區	頂寮段	10830000	483	一般農業區	水利用地
343	高雄市	路竹區	頂寮段	10840000	1301	一般農業區	養殖用地
344	高雄市	路竹區	頂寮段	10850000	292	鄉村區	交通用地
345	高雄市	路竹區	頂寮段	10860000	3067	一般農業區	養殖用地
346	高雄市	路竹區	頂寮段	10870000	65	一般農業區	水利用地
347	高雄市	路竹區	頂寮段	10880000	211	一般農業區	水利用地
348	高雄市	路竹區	頂寮段	11860000	5955	一般農業區	養殖用地
349	高雄市	路竹區	頂寮段	11860001	178	一般農業區	養殖用地
350	高雄市	路竹區	頂寮段	11870000	23216	一般農業區	養殖用地
351	高雄市	路竹區	頂寮段	11870001	73	一般農業區	養殖用地
352	高雄市	路竹區	頂寮段	11870002	19	一般農業區	養殖用地
353	高雄市	路竹區	頂寮段	11880000	1143	一般農業區	水利用地
354	高雄市	路竹區	頂寮段	11890000	110	一般農業區	水利用地
355	高雄市	路竹區	頂寮段	11900000	131	一般農業區	水利用地

356	高雄市	路竹區	頂寮段	11910000	172	一般農業區	水利用地
357	高雄市	路竹區	頂寮段	11920000	365	一般農業區	水利用地
358	高雄市	路竹區	頂寮段	11930000	380	一般農業區	水利用地
359	高雄市	路竹區	頂寮段	11940000	16266	一般農業區	水利用地
360	高雄市	路竹區	頂寮段	11950000	212922	一般農業區	養殖用地
361	高雄市	路竹區	頂寮段	11960000	3	一般農業區	水利用地
362	高雄市	路竹區	頂寮段	12000000	617	一般農業區	水利用地
363	高雄市	路竹區	頂寮段	1240000	859	一般農業區	水利用地
364	高雄市	路竹區	頂寮段	2780000	148	一般農業區	水利用地
365	高雄市	路竹區	華山段	9150000	125	一般農業區	農牧用地
366	高雄市	路竹區	華山段	9160000	77	一般農業區	交通用地
367	高雄市	路竹區	華山段	9170000	14	一般農業區	交通用地
368	高雄市	路竹區	華山段	9180000	43	一般農業區	交通用地
369	高雄市	路竹區	華山段	9190000	20	一般農業區	交通用地
370	高雄市	路竹區	華山段	9210000	45	一般農業區	交通用地
371	高雄市	路竹區	華山段	9220000	16	一般農業區	交通用地
372	高雄市	路竹區	華山段	9240000	14	一般農業區	交通用地
373	高雄市	路竹區	華山段	9250000	71	一般農業區	交通用地
374	高雄市	路竹區	華山段	9260000	4	一般農業區	交通用地
375	高雄市	路竹區	華山段	9280000	20	一般農業區	交通用地
376	高雄市	路竹區	華山段	9290000	32	一般農業區	交通用地
377	高雄市	路竹區	華山段	9710000	33	一般農業區	交通用地
378	高雄市	路竹區	華山段	9720000	35	一般農業區	交通用地
379	高雄市	路竹區	華山段	9730000	126	一般農業區	交通用地
380	高雄市	路竹區	華山段	9740000	86	一般農業區	交通用地
381	高雄市	路竹區	華山段	9750000	199	一般農業區	交通用地
382	高雄市	路竹區	華山段	9760000	198	一般農業區	交通用地
383	高雄市	路竹區	華山段	9770000	22	一般農業區	交通用地
384	高雄市	路竹區	華山段	9780000	283	一般農業區	交通用地
385	高雄市	路竹區	華山段	9790000	151	一般農業區	交通用地
386	高雄市	路竹區	華山段	9800000	24	一般農業區	交通用地
387	高雄市	路竹區	華山段	9810000	127	一般農業區	交通用地
388	高雄市	路竹區	華山段	9820000	50	一般農業區	交通用地
389	高雄市	路竹區	華山段	9830000	40	一般農業區	交通用地
390	高雄市	路竹區	華山段	9840000	26	一般農業區	交通用地
391	高雄市	路竹區	華山段	9850000	13	一般農業區	交通用地
392	高雄市	路竹區	華山段	9860000	22	一般農業區	交通用地
393	高雄市	路竹區	華山段	10260000	112	一般農業區	交通用地
394	高雄市	路竹區	華山段	10270000	259	一般農業區	交通用地
395	高雄市	路竹區	華山段	10280000	28	一般農業區	交通用地
396	高雄市	路竹區	華山段	10290000	12	一般農業區	交通用地
397	高雄市	路竹區	華山段	10310000	21	一般農業區	交通用地
398	高雄市	路竹區	華山段	10320000	12	一般農業區	交通用地
399	高雄市	路竹區	華山段	10650000	388	一般農業區	交通用地
400	高雄市	路竹區	華山段	10680000	37	一般農業區	交通用地
401	高雄市	路竹區	華山段	10690000	81	一般農業區	交通用地
402	高雄市	路竹區	華山段	10700000	180	一般農業區	交通用地
403	高雄市	路竹區	華山段	10710000	31	一般農業區	交通用地
404	高雄市	路竹區	華山段	10720000	14	一般農業區	交通用地
405	高雄市	路竹區	華山段	10730000	20	一般農業區	交通用地
406	高雄市	路竹區	華山段	10740000	90	一般農業區	交通用地

407	高雄市	路竹區	華山段	10750000	82	一般農業區	交通用地
408	高雄市	路竹區	華山段	10760000	23	一般農業區	交通用地
409	高雄市	路竹區	華山段	10770000	197	一般農業區	交通用地
410	高雄市	路竹區	華山段	10780000	12	一般農業區	交通用地
411	高雄市	路竹區	華山段	10790000	9	一般農業區	交通用地
412	高雄市	路竹區	華山段	10800000	212	一般農業區	交通用地
413	高雄市	路竹區	華山段	10810000	139	一般農業區	交通用地
414	高雄市	路竹區	華山段	10940000	27	一般農業區	交通用地
415	高雄市	路竹區	華山段	10950000	40	一般農業區	交通用地
416	高雄市	路竹區	華山段	10960000	4	一般農業區	交通用地
417	高雄市	路竹區	華山段	11000000	1	一般農業區	交通用地
418	高雄市	路竹區	華山段	11020000	8	一般農業區	交通用地
419			新達段		13464		
420			新達段		5418		
421			新達段		5989		
422			新達段		3392		
423			新達段		6554		
424	高雄市	路竹區	新達段	10000	112	一般農業區	交通用地
425	高雄市	路竹區	新達段	20000	5278	一般農業區	養殖用地
426	高雄市	路竹區	新達段	30000	3832	一般農業區	水利用地
427	高雄市	路竹區	新達段	40000	278	一般農業區	交通用地
428	高雄市	路竹區	新達段	50000	193	一般農業區	交通用地
429	高雄市	路竹區	新達段	60000	9081	一般農業區	養殖用地
430	高雄市	路竹區	新達段	70000	5436	一般農業區	養殖用地
431	高雄市	路竹區	新達段	80000	2316	一般農業區	水利用地
432	高雄市	路竹區	新達段	90000	14140	一般農業區	養殖用地
433	高雄市	路竹區	新達段	100000	518	一般農業區	交通用地
434	高雄市	路竹區	新達段	110000	1126	一般農業區	養殖用地
435	高雄市	路竹區	新達段	120000	67	一般農業區	交通用地
436	高雄市	路竹區	新達段	130000	5317	一般農業區	養殖用地
437	高雄市	路竹區	新達段	140000	176	一般農業區	交通用地
438	高雄市	路竹區	新達段	150000	10586	一般農業區	養殖用地
439	高雄市	路竹區	新達段	160000	477	一般農業區	交通用地
440	高雄市	路竹區	新達段	170000	3944	一般農業區	養殖用地
441	高雄市	路竹區	新達段	180000	128	一般農業區	交通用地
442	高雄市	路竹區	新達段	190000	4638	一般農業區	養殖用地
443	高雄市	路竹區	新達段	200000	1097	一般農業區	交通用地
444	高雄市	路竹區	新達段	210000	342	一般農業區	交通用地
445	高雄市	路竹區	新達段	220000	9070	一般農業區	養殖用地
446	高雄市	路竹區	新達段	230000	5880	一般農業區	養殖用地
447	高雄市	路竹區	新達段	240000	6734	一般農業區	養殖用地
448	高雄市	路竹區	新達段	250000	240	一般農業區	交通用地
449	高雄市	路竹區	新達段	260000	232	一般農業區	交通用地
450	高雄市	路竹區	新達段	270000	1444	一般農業區	交通用地
451	高雄市	路竹區	新達段	280000	476	一般農業區	水利用地
452	高雄市	路竹區	新達段	290000	821	一般農業區	交通用地
453	高雄市	路竹區	新達段	300000	175	一般農業區	交通用地
454	高雄市	路竹區	新達段	310000	654	一般農業區	養殖用地
455	高雄市	路竹區	新達段	320000	153	一般農業區	交通用地
456	高雄市	路竹區	新達段	330000	2142	一般農業區	養殖用地
457	高雄市	路竹區	新達段	340000	36	一般農業區	交通用地

458	高雄市	路竹區	新達段	350000	6093	一般農業區	養殖用地
459	高雄市	路竹區	新達段	360000	53	一般農業區	交通用地
460	高雄市	路竹區	新達段	370000	788	一般農業區	養殖用地
461	高雄市	路竹區	新達段	380000	609	一般農業區	交通用地
462	高雄市	路竹區	新達段	390000	15856	一般農業區	養殖用地
463	高雄市	路竹區	新達段	400000	399	一般農業區	交通用地
464	高雄市	路竹區	新達段	410000	15808	一般農業區	養殖用地
465	高雄市	路竹區	新達段	420000	493	一般農業區	交通用地
466	高雄市	路竹區	新達段	430000	382	一般農業區	交通用地
467	高雄市	路竹區	新達段	440000	5805	一般農業區	養殖用地
468	高雄市	路竹區	新達段	450000	10279	一般農業區	養殖用地
469	高雄市	路竹區	新達段	460000	371	一般農業區	交通用地
470	高雄市	路竹區	新達段	470000	15457	一般農業區	養殖用地
471	高雄市	路竹區	新達段	480000	147	一般農業區	交通用地
472	高雄市	路竹區	新達段	490000	8762	一般農業區	養殖用地
473	高雄市	路竹區	新達段	500000	205	一般農業區	交通用地
474	高雄市	路竹區	新達段	510000	8453	一般農業區	養殖用地
475	高雄市	路竹區	新達段	520000	525	一般農業區	交通用地
476	高雄市	路竹區	新達段	530000	1656	一般農業區	交通用地
477	高雄市	路竹區	新達段	540000	64	一般農業區	交通用地
478	高雄市	路竹區	新達段	550000	8941	一般農業區	養殖用地
479	高雄市	路竹區	新達段	560000	91	一般農業區	交通用地
480	高雄市	路竹區	新達段	570000	5280	一般農業區	養殖用地
481	高雄市	路竹區	新達段	580000	86	一般農業區	交通用地
482	高雄市	路竹區	新達段	590000	87	一般農業區	交通用地
483	高雄市	路竹區	新達段	600000	2574	一般農業區	養殖用地
484	高雄市	路竹區	新達段	610000	354	一般農業區	交通用地
485	高雄市	路竹區	新達段	620000	12010	一般農業區	養殖用地
486	高雄市	路竹區	新達段	630000	177	一般農業區	交通用地
487	高雄市	路竹區	新達段	640000	7417	一般農業區	養殖用地
488	高雄市	路竹區	新達段	650000	7562	一般農業區	養殖用地
489	高雄市	路竹區	新達段	660000	330	一般農業區	交通用地
490	高雄市	路竹區	新達段	670000	10404	一般農業區	養殖用地
491	高雄市	路竹區	新達段	680000	905	一般農業區	交通用地
492	高雄市	路竹區	新達段	690000	1750	一般農業區	養殖用地
493	高雄市	路竹區	新達段	700000	663	一般農業區	交通用地
494	高雄市	路竹區	新達段	710000	20023	一般農業區	養殖用地
495	高雄市	路竹區	新達段	720000	379	一般農業區	交通用地
496	高雄市	路竹區	新達段	730000	6690	一般農業區	養殖用地
497	高雄市	路竹區	新達段	740000	232	一般農業區	交通用地
498	高雄市	路竹區	新達段	750000	6708	一般農業區	養殖用地
499	高雄市	路竹區	新達段	760000	249	一般農業區	交通用地
500	高雄市	路竹區	新達段	770000	86	一般農業區	交通用地
501	高雄市	路竹區	新達段	780000	11545	一般農業區	養殖用地
502	高雄市	路竹區	新達段	790000	202	一般農業區	交通用地
503	高雄市	路竹區	新達段	800000	8586	一般農業區	養殖用地
504	高雄市	路竹區	新達段	810000	157	一般農業區	交通用地
505	高雄市	路竹區	新達段	820000	2738	一般農業區	養殖用地
506	高雄市	路竹區	新達段	830000	114	一般農業區	交通用地
507	高雄市	路竹區	新達段	840000	1451	一般農業區	養殖用地
508	高雄市	路竹區	新達段	850000	60	一般農業區	交通用地

509	高雄市	路竹區	新達段	860000	8266	一般農業區	養殖用地
510	高雄市	路竹區	新達段	870000	10531	一般農業區	養殖用地
511	高雄市	路竹區	新達段	880000	154	一般農業區	交通用地
512	高雄市	路竹區	新達段	890000	4687	一般農業區	養殖用地
513	高雄市	路竹區	新達段	900000	146	一般農業區	交通用地
514	高雄市	路竹區	新達段	910000	4901	一般農業區	養殖用地
515	高雄市	路竹區	新達段	920000	165	一般農業區	交通用地
516	高雄市	路竹區	新達段	930000	4216	一般農業區	養殖用地
517	高雄市	路竹區	新達段	940000	47	一般農業區	交通用地
518	高雄市	路竹區	新達段	950000	283	一般農業區	養殖用地
519	高雄市	路竹區	新達段	1000000	7688	一般農業區	養殖用地
520	高雄市	路竹區	新達段	1010000	639	一般農業區	交通用地
521	高雄市	路竹區	新達段	1020000	6974	一般農業區	養殖用地
522	高雄市	路竹區	新達段	1030000	3475	一般農業區	養殖用地
523	高雄市	路竹區	新達段	1040000	288	一般農業區	交通用地
524	高雄市	路竹區	新達段	1050000	10141	一般農業區	養殖用地
525	高雄市	路竹區	新達段	1060000	78	一般農業區	交通用地
526	高雄市	路竹區	新達段	1070000	5656	一般農業區	養殖用地
527	高雄市	路竹區	新達段	1080000	430	一般農業區	交通用地
528	高雄市	路竹區	新達段	1090000	6866	一般農業區	養殖用地
529	高雄市	路竹區	新達段	1100000	90	一般農業區	交通用地
530	高雄市	路竹區	新達段	1110000	2794	一般農業區	養殖用地
531	高雄市	路竹區	新達段	1120000	176	一般農業區	養殖用地
532	高雄市	路竹區	新達段	1130000	9191	一般農業區	養殖用地
533	高雄市	湖內區	劉家段	14600000	175	一般農業區	交通用地
534	高雄市	湖內區	劉家段	14610000	1214	一般農業區	交通用地
535	高雄市	湖內區	劉家段	14620000	149	一般農業區	交通用地
536	高雄市	湖內區	劉家段	14630000	579	一般農業區	交通用地
537	高雄市	湖內區	劉家段	14670000	2563	一般農業區	養殖用地
538	高雄市	湖內區	劉家段	14670001	2563	一般農業區	養殖用地
539	高雄市	湖內區	劉家段	14700000	42	一般農業區	養殖用地
540	高雄市	湖內區	劉家段	14700001	191	一般農業區	養殖用地
541	高雄市	湖內區	劉家段	14700002	426	一般農業區	養殖用地
542	高雄市	湖內區	劉家段	14710000	60	一般農業區	交通用地
543	高雄市	湖內區	劉家段	14720000	2262	一般農業區	交通用地
544	高雄市	湖內區	劉家段	14730000	887	一般農業區	交通用地
545	高雄市	湖內區	劉家段	14740000	78	一般農業區	交通用地
546	高雄市	湖內區	劉家段	14750000	509	一般農業區	交通用地
547	高雄市	湖內區	劉家段	14760000	110	一般農業區	交通用地
548	高雄市	湖內區	劉家段	14770000	80	一般農業區	交通用地
549	高雄市	湖內區	劉家段	14780000	162	一般農業區	養殖用地
550	高雄市	湖內區	劉家段	14790000	54	一般農業區	養殖用地
551	高雄市	湖內區	劉家段	14800000	1558	一般農業區	養殖用地
552	高雄市	湖內區	劉家段	14800001	1154	一般農業區	養殖用地
553	高雄市	湖內區	劉家段	14800002	4669	一般農業區	養殖用地
554	高雄市	湖內區	劉家段	14810000	1067	一般農業區	養殖用地
555	高雄市	湖內區	劉家段	14820000	2198	一般農業區	養殖用地
556	高雄市	湖內區	劉家段	14830000	2016	一般農業區	養殖用地
557	高雄市	湖內區	劉家段	14840000	4913	一般農業區	水利用地
558	高雄市	湖內區	劉家段	14840001	499	一般農業區	水利用地
559	高雄市	湖內區	劉家段	14840002	685	一般農業區	水利用地

560	高雄市	湖內區	劉家段	14840003	391	一般農業區	水利用地
561	高雄市	湖內區	劉家段	14840004	7492	一般農業區	水利用地
562	高雄市	湖內區	劉家段	14850000	1120	一般農業區	養殖用地
563	高雄市	湖內區	劉家段	14860000	6833	一般農業區	養殖用地
564	高雄市	湖內區	劉家段	14870000	4327	一般農業區	養殖用地
565	高雄市	湖內區	劉家段	14880000	4476	一般農業區	養殖用地
566	高雄市	湖內區	劉家段	14890000	2848	一般農業區	養殖用地
567	高雄市	湖內區	劉家段	14900000	2285	一般農業區	養殖用地
568	高雄市	湖內區	劉家段	14910000	1473	一般農業區	養殖用地
569	高雄市	湖內區	劉家段	14920000	3274	一般農業區	養殖用地
570	高雄市	湖內區	劉家段	14930000	9307	一般農業區	養殖用地
571	高雄市	湖內區	劉家段	14940000	392	一般農業區	養殖用地
572	高雄市	湖內區	劉家段	14950000	688	一般農業區	養殖用地
573	高雄市	湖內區	劉家段	14960000	2121	一般農業區	養殖用地
574	高雄市	湖內區	劉家段	14970000	2103	一般農業區	養殖用地
575	高雄市	湖內區	劉家段	14980000	2001	一般農業區	養殖用地
576	高雄市	湖內區	劉家段	14990000	2001	一般農業區	養殖用地
577	高雄市	湖內區	劉家段	15000000	1658	一般農業區	養殖用地
578	高雄市	湖內區	劉家段	15010000	1141	一般農業區	交通用地
579	高雄市	湖內區	劉家段	15020000	1709	一般農業區	養殖用地
580	高雄市	湖內區	劉家段	15030000	7021	一般農業區	養殖用地
581	高雄市	湖內區	劉家段	15040000	4038	一般農業區	養殖用地
582	高雄市	湖內區	劉家段	15050000	15963	一般農業區	養殖用地
583	高雄市	湖內區	劉家段	15060000	4084	一般農業區	養殖用地
584	高雄市	湖內區	劉家段	15070000	1709	一般農業區	養殖用地
585	高雄市	湖內區	劉家段	15080000	5328	一般農業區	養殖用地
586	高雄市	湖內區	劉家段	15090000	12496	一般農業區	養殖用地
587	高雄市	湖內區	劉家段	15100000	1711	一般農業區	養殖用地
588	高雄市	湖內區	劉家段	15110000	1237	一般農業區	養殖用地
589	高雄市	湖內區	劉家段	15120000	1249	一般農業區	養殖用地
590	高雄市	湖內區	劉家段	15130000	1576	一般農業區	養殖用地
591	高雄市	湖內區	劉家段	15140000	2630	一般農業區	養殖用地
592	高雄市	湖內區	劉家段	15150000	4173	一般農業區	養殖用地
593	高雄市	湖內區	劉家段	15170000	3348	一般農業區	養殖用地
594	高雄市	湖內區	劉家段	15180000	1653	一般農業區	養殖用地
595	高雄市	湖內區	劉家段	15190000	625	一般農業區	養殖用地
596	高雄市	湖內區	劉家段	15200000	2115	一般農業區	養殖用地
597	高雄市	湖內區	劉家段	15210000	2401	一般農業區	養殖用地
598	高雄市	湖內區	劉家段	15220000	7163	一般農業區	養殖用地
599	高雄市	湖內區	劉家段	15230000	8943	一般農業區	養殖用地
600	高雄市	湖內區	劉家段	15240000	15641	一般農業區	水利用地
601	高雄市	湖內區	劉家段	15250000	1773	一般農業區	水利用地
602	高雄市	湖內區	劉家段	15260000	3173	一般農業區	養殖用地
603	高雄市	湖內區	劉家段	15270000	571	一般農業區	養殖用地
604	高雄市	湖內區	劉家段	15280000	637	一般農業區	養殖用地
605	高雄市	湖內區	劉家段	15290000	703	一般農業區	養殖用地
606	高雄市	湖內區	劉家段	15300000	459	一般農業區	養殖用地
607	高雄市	湖內區	劉家段	15310000	297	一般農業區	養殖用地
608	高雄市	湖內區	劉家段	15320000	297	一般農業區	養殖用地
609	高雄市	湖內區	劉家段	15330000	876	一般農業區	養殖用地
610	高雄市	湖內區	劉家段	15340000	4219	一般農業區	水利用地

611	高雄市	湖內區	劉家段	15350000	1585	一般農業區	養殖用地
612	高雄市	湖內區	劉家段	15360000	1052	一般農業區	養殖用地
613	高雄市	湖內區	劉家段	15370000	486	一般農業區	養殖用地
614	高雄市	湖內區	劉家段	15380000	201	一般農業區	養殖用地
615	高雄市	湖內區	劉家段	15390000	200	一般農業區	養殖用地
616	高雄市	湖內區	劉家段	15400000	200	一般農業區	養殖用地
617	高雄市	湖內區	劉家段	15410000	3252	一般農業區	養殖用地
618	高雄市	湖內區	劉家段	15420000	3252	一般農業區	養殖用地
619	高雄市	湖內區	劉家段	15430000	2753	一般農業區	養殖用地
620	高雄市	湖內區	劉家段	15440000	2763	一般農業區	養殖用地
621	高雄市	湖內區	劉家段	15450000	3912	一般農業區	養殖用地
622	高雄市	湖內區	劉家段	15460000	2730	一般農業區	水利用地
623	高雄市	湖內區	劉家段	15470001	130	一般農業區	養殖用地
624	高雄市	湖內區	劉家段	15470002	738	一般農業區	養殖用地
625	高雄市	湖內區	劉家段	15470003	384	一般農業區	養殖用地
626	高雄市	湖內區	劉家段	15480001	766	一般農業區	養殖用地
627	高雄市	湖內區	劉家段	15490000	1050	一般農業區	養殖用地
628	高雄市	湖內區	劉家段	15510000	27	一般農業區	水利用地
629	高雄市	湖內區	劉家段	15520000	431	一般農業區	水利用地
630	高雄市	湖內區	劉家段	15530000	313	一般農業區	水利用地
631	高雄市	湖內區	劉家段	15540000	1737	一般農業區	水利用地
632	高雄市	湖內區	劉家段	15580000	25	一般農業區	養殖用地
633	高雄市	湖內區	劉家段	15590000	4627	一般農業區	養殖用地
634	高雄市	湖內區	劉家段	15590001	2550	一般農業區	養殖用地
635	高雄市	湖內區	劉家段	15630000	257	一般農業區	水利用地
636	高雄市	湖內區	劉家段	15640000	857	一般農業區	水利用地
637	高雄市	湖內區	劉家段	15650000	21	一般農業區	水利用地
638	高雄市	湖內區	劉家段	15660000	1372	一般農業區	水利用地
639	高雄市	湖內區	劉家段	15670000	143	一般農業區	養殖用地
640	高雄市	湖內區	劉家段	15680000	742	一般農業區	養殖用地
641	高雄市	湖內區	劉家段	15690000	1170	特定農業區	農牧用地
642	高雄市	湖內區	劉家段	15700000	1102	一般農業區	養殖用地
643	高雄市	湖內區	劉家段	15710000	5200	一般農業區	養殖用地
644	高雄市	湖內區	劉家段	15720000	1807	一般農業區	養殖用地
645	高雄市	湖內區	劉家段	15740000	460	一般農業區	養殖用地
646	高雄市	湖內區	劉家段	15750000	604	一般農業區	養殖用地
647	高雄市	湖內區	劉家段	15760000	606	一般農業區	養殖用地
648	高雄市	湖內區	劉家段	15770000	6054	一般農業區	養殖用地
649	高雄市	湖內區	劉家段	15780000	372	一般農業區	交通用地
650	高雄市	湖內區	劉家段	15790000	337	一般農業區	交通用地
651	高雄市	湖內區	劉家段	15800000	63	一般農業區	交通用地
652	高雄市	湖內區	劉家段	15810000	895	一般農業區	交通用地
653	高雄市	湖內區	劉家段	15820000	2564	一般農業區	養殖用地
654	高雄市	湖內區	劉家段	15830000	11380	一般農業區	養殖用地
655	高雄市	湖內區	劉家段	15840000	649	一般農業區	水利用地
656	高雄市	湖內區	劉家段	15840001	996	一般農業區	水利用地
657	高雄市	湖內區	劉家段	15840002	3791	一般農業區	水利用地
658	高雄市	湖內區	劉家段	15850000	1619	一般農業區	交通用地
659	高雄市	湖內區	劉家段	15860000	7162	一般農業區	養殖用地
660	高雄市	湖內區	劉家段	15860002	1500	一般農業區	養殖用地
661	高雄市	湖內區	劉家段	15870000	4256	一般農業區	養殖用地

662	高雄市	湖內區	劉家段	15880000	5299	一般農業區	養殖用地
663	高雄市	湖內區	劉家段	15890000	3363	一般農業區	養殖用地
664	高雄市	湖內區	劉家段	15900000	3271	一般農業區	養殖用地
665	高雄市	湖內區	劉家段	15930000	758	一般農業區	養殖用地
666	高雄市	湖內區	劉家段	15940000	3659	一般農業區	養殖用地
667	高雄市	湖內區	劉家段	15950000	3846	一般農業區	養殖用地
668	高雄市	湖內區	劉家段	15960000	2966	一般農業區	交通用地
669	高雄市	湖內區	劉家段	15970000	318	一般農業區	交通用地
670	高雄市	湖內區	劉家段	15980000	3209	一般農業區	交通用地
671	高雄市	湖內區	劉家段	15990000	5	一般農業區	交通用地
672	高雄市	湖內區	劉家段	16000000	49	一般農業區	交通用地
673	高雄市	湖內區	劉家段	16010000	129	一般農業區	交通用地
674	高雄市	湖內區	劉家段	16020000	202	一般農業區	交通用地
675	高雄市	湖內區	劉家段	16040000	507	一般農業區	交通用地
676			興達段		6058		
677			興達段		5905		
678			興達段		7645		
679			興達段		5795		
680			興達段		6123		
681			興達段		6916		
682	高雄市	茄萣區	興達段	840000	331		
683	高雄市	茄萣區	興達段	850000	74		
684	高雄市	茄萣區	興達段	860000	11138		
685	高雄市	茄萣區	興達段	860001	4187		
686	高雄市	茄萣區	興達段	860002	102		
687	高雄市	茄萣區	興達段	860003	931		
688	高雄市	茄萣區	興達段	860004	687		
689	高雄市	茄萣區	興達段	870000	448		
690	高雄市	茄萣區	興達段	1120000	9292	一般農業區	特定目的事業用地
691	高雄市	茄萣區	興達段	1130002	5694		
692	高雄市	茄萣區	興達段	1230000	3693		
693	高雄市	茄萣區	興達段	1240000	3514		
694	高雄市	茄萣區	興達段	1400000	2724	一般農業區	養殖用地
695	高雄市	茄萣區	興達段	1410000	120	一般農業區	水利用地
696	高雄市	茄萣區	興達段	1420000	5132	一般農業區	養殖用地
697	高雄市	茄萣區	興達段	1430000	1947	一般農業區	養殖用地
698	高雄市	茄萣區	興達段	1440000	2106	一般農業區	養殖用地
699	高雄市	茄萣區	興達段	1450000	7956	一般農業區	水利用地
700	高雄市	茄萣區	興達段	1460000	1306	一般農業區	農牧用地
701	高雄市	茄萣區	興達段	1470000	1299	一般農業區	農牧用地
702	高雄市	茄萣區	興達段	1480000	223	一般農業區	養殖用地
703	高雄市	茄萣區	興達段	1490000	20425	一般農業區	養殖用地
704	高雄市	茄萣區	興達段	1500000	11993	一般農業區	養殖用地
705	高雄市	茄萣區	興達段	1510000	583	一般農業區	農牧用地
706	高雄市	茄萣區	興達段	1520000	500	一般農業區	養殖用地
707	高雄市	茄萣區	興達段	1520001	3867	一般農業區	養殖用地
708	高雄市	茄萣區	興達段	1520002	17649	一般農業區	養殖用地
709	高雄市	茄萣區	興達段	1520003	681	一般農業區	養殖用地
710	高雄市	茄萣區	興達段	1520007	8235	一般農業區	養殖用地
711	高雄市	茄萣區	興達段	1520008	8235	一般農業區	養殖用地
712	高雄市	茄萣區	興達段	1530000	10928	一般農業區	養殖用地

713	高雄市	茄萣區	興達段	1540000	11021	一般農業區	養殖用地
714	高雄市	茄萣區	興達段	1550000	11166	一般農業區	養殖用地
715	高雄市	茄萣區	興達段	1550001	34		
716	高雄市	茄萣區	興達段	1560000	5491	一般農業區	養殖用地
717	高雄市	茄萣區	興達段	1570000	5465	一般農業區	養殖用地
718	高雄市	茄萣區	興達段	1580000	14161	一般農業區	養殖用地
719	高雄市	茄萣區	興達段	1610000	14213	一般農業區	水利用地
720	高雄市	茄萣區	興達段	1620000	3253	一般農業區	養殖用地
721	高雄市	茄萣區	興達段	1620001	3301	一般農業區	養殖用地
722	高雄市	茄萣區	興達段	1630000	2381	一般農業區	水利用地
723	高雄市	茄萣區	興達段	1640000	6025	一般農業區	水利用地
724	高雄市	茄萣區	興達段	1650000	1156	一般農業區	交通用地
725	高雄市	茄萣區	興達段	1660000	9141	一般農業區	養殖用地
726	高雄市	茄萣區	興達段	1660001	478	一般農業區	養殖用地
727	高雄市	茄萣區	興達段	1660002	14	一般農業區	養殖用地
728	高雄市	茄萣區	興達段	1670000	116	一般農業區	交通用地
729	高雄市	茄萣區	興達段	1680000	101	一般農業區	交通用地
730	高雄市	茄萣區	興達段	1690000	5346	一般農業區	養殖用地
731	高雄市	茄萣區	興達段	1690001	4337	一般農業區	養殖用地
732	高雄市	茄萣區	興達段	1690002	1177	一般農業區	養殖用地
733	高雄市	茄萣區	興達段	1690003	90	一般農業區	養殖用地
734	高雄市	茄萣區	興達段	1690004	315	一般農業區	養殖用地
735	高雄市	茄萣區	興達段	1690005	19773	一般農業區	養殖用地
736	高雄市	茄萣區	興達段	1690006	1070	一般農業區	養殖用地
737	高雄市	茄萣區	興達段	1690007	606	一般農業區	養殖用地
738	高雄市	茄萣區	興達段	1690008	8187	一般農業區	養殖用地
739	高雄市	茄萣區	興達段	1690009	9976	一般農業區	養殖用地
740	高雄市	茄萣區	興達段	1690010	534	一般農業區	養殖用地
741	高雄市	茄萣區	興達段	1690011	1214	一般農業區	養殖用地
742	高雄市	茄萣區	興達段	1690012	924	一般農業區	養殖用地
743	高雄市	茄萣區	興達段	1690013	1070	一般農業區	養殖用地
744	高雄市	茄萣區	興達段	1690014	1530	一般農業區	養殖用地
745	高雄市	茄萣區	興達段	1690015	3698	一般農業區	養殖用地
746	高雄市	茄萣區	興達段	1690016	5949	一般農業區	養殖用地
747	高雄市	茄萣區	興達段	1690017	2081	一般農業區	養殖用地
748	高雄市	茄萣區	興達段	1690018	1849	一般農業區	養殖用地
749	高雄市	茄萣區	興達段	1690019	6130	一般農業區	養殖用地
750	高雄市	茄萣區	興達段	1690020	2847	一般農業區	養殖用地
751	高雄市	茄萣區	興達段	1690021	1898	一般農業區	養殖用地
752	高雄市	茄萣區	興達段	1690022	2155	一般農業區	養殖用地
753	高雄市	茄萣區	興達段	1690023	7545	一般農業區	養殖用地
754	高雄市	茄萣區	興達段	1690024	49218	一般農業區	養殖用地
755	高雄市	茄萣區	興達段	1690026	6416	一般農業區	養殖用地
756	高雄市	茄萣區	興達段	1690027	1266	一般農業區	養殖用地
757	高雄市	茄萣區	興達段	1690028	197	一般農業區	養殖用地
758	高雄市	茄萣區	興達段	1690029	170	一般農業區	養殖用地
759	高雄市	茄萣區	興達段	1690030	3000	一般農業區	養殖用地
760	高雄市	茄萣區	興達段	1690031	4466	一般農業區	養殖用地
761	高雄市	茄萣區	興達段	1690032	10109	一般農業區	養殖用地
762	高雄市	茄萣區	興達段	1700000	2719	一般農業區	養殖用地
763	高雄市	茄萣區	興達段	1710000	112	一般農業區	交通用地

764	高雄市	茄萣區	興達段	1720000	2280	一般農業區	養殖用地
765	高雄市	茄萣區	興達段	1730000	82	一般農業區	農牧用地
766	高雄市	茄萣區	興達段	1740000	6233	一般農業區	交通用地
767	高雄市	茄萣區	興達段	1750000	3798	一般農業區	交通用地
768	高雄市	茄萣區	興達段	1760001	3035	一般農業區	養殖用地
769	高雄市	茄萣區	興達段	1760002	18209	一般農業區	養殖用地
770	高雄市	茄萣區	興達段	1760003	18209	一般農業區	養殖用地
771	高雄市	茄萣區	興達段	1760005	31931	一般農業區	養殖用地
772	高雄市	茄萣區	興達段	1760008	6829	一般農業區	養殖用地
773	高雄市	茄萣區	興達段	1760011	4313	一般農業區	養殖用地
774	高雄市	茄萣區	興達段	1760013	8626	一般農業區	養殖用地
775	高雄市	茄萣區	興達段	1760016	41301	一般農業區	養殖用地
776	高雄市	茄萣區	興達段	1760017	24218	一般農業區	養殖用地
777	高雄市	茄萣區	興達段	1760018	8572	一般農業區	養殖用地
778	高雄市	茄萣區	興達段	1760019	9435	一般農業區	養殖用地
779	高雄市	茄萣區	興達段	1760020	6588	一般農業區	養殖用地
780	高雄市	茄萣區	興達段	1760021	2413	一般農業區	養殖用地
781	高雄市	茄萣區	興達段	1760022	2412	一般農業區	養殖用地
782	高雄市	茄萣區	興達段	1760023	2413	一般農業區	養殖用地
783	高雄市	茄萣區	興達段	1760024	1210	一般農業區	養殖用地
784	高雄市	茄萣區	興達段	1760025	15440	一般農業區	養殖用地
785	高雄市	茄萣區	興達段	1760026	29636	一般農業區	養殖用地
786	高雄市	茄萣區	興達段	1760027	14005	一般農業區	養殖用地
787	高雄市	茄萣區	興達段	1760028	758	一般農業區	養殖用地
788	高雄市	茄萣區	興達段	1760030	7003	一般農業區	養殖用地
789	高雄市	茄萣區	興達段	1760031	9668	一般農業區	養殖用地
790	高雄市	茄萣區	興達段	1760032	10252	一般農業區	養殖用地
791	高雄市	茄萣區	興達段	1760033	3099	一般農業區	養殖用地
792	高雄市	茄萣區	興達段	1760034	9744	一般農業區	養殖用地
793	高雄市	茄萣區	興達段	1760035	3784	一般農業區	養殖用地
794	高雄市	茄萣區	興達段	1760036	20120	一般農業區	養殖用地
795	高雄市	茄萣區	興達段	1760037	3216	一般農業區	養殖用地
796	高雄市	茄萣區	興達段	1760038	3035	一般農業區	養殖用地
797	高雄市	茄萣區	興達段	1760039	3035	一般農業區	養殖用地
798	高雄市	茄萣區	興達段	1760040	13022	一般農業區	養殖用地
799	高雄市	茄萣區	興達段	1760041	2500	一般農業區	養殖用地
800	高雄市	茄萣區	興達段	1760042	7896	一般農業區	養殖用地
801	高雄市	茄萣區	興達段	1760043	15500	一般農業區	養殖用地
802	高雄市	茄萣區	興達段	1760044	15560	一般農業區	養殖用地
803	高雄市	茄萣區	興達段	1760045	3027	一般農業區	養殖用地
804	高雄市	茄萣區	興達段	1760046	3028	一般農業區	養殖用地
805	高雄市	茄萣區	興達段	1770000	12802	一般農業區	水利用地
806	高雄市	茄萣區	興達段	1780000	6944	一般農業區	水利用地
807	高雄市	茄萣區	興達段	1790000	924	一般農業區	交通用地
808	高雄市	茄萣區	興達段	1800000	61	一般農業區	農牧用地
809	高雄市	茄萣區	興達段	1810000	13287	一般農業區	水利用地
810	高雄市	茄萣區	興達段	1820000	8563	一般農業區	養殖用地
811	高雄市	茄萣區	興達段	1830000	9536	一般農業區	養殖用地
812	高雄市	茄萣區	興達段	1840000	2147	一般農業區	水利用地
813	高雄市	茄萣區	興達段	1850000	6715	一般農業區	養殖用地
814	高雄市	茄萣區	興達段	1860000	938	一般農業區	交通用地

815	高雄市	茄萣區	興達段	1870000	9475	一般農業區	養殖用地
816	高雄市	茄萣區	興達段	1880000	1442	一般農業區	交通用地
817	高雄市	茄萣區	興達段	1890000	1103	一般農業區	交通用地
818	高雄市	茄萣區	興達段	1900000	128	一般農業區	交通用地
819	高雄市	茄萣區	興達段	1910000	419	一般農業區	交通用地
820	高雄市	茄萣區	興達段	1920000	152	一般農業區	水利用地
821	高雄市	茄萣區	興達段	1930000	323	一般農業區	水利用地
822	高雄市	茄萣區	興達段	1940000	1293	一般農業區	交通用地
823	高雄市	茄萣區	興達段	1950000	4943	一般農業區	養殖用地
824	高雄市	茄萣區	興達段	1960000	4982	一般農業區	養殖用地
825	高雄市	茄萣區	興達段	1970000	4914	一般農業區	養殖用地
826	高雄市	茄萣區	興達段	1980000	782	一般農業區	交通用地
827	高雄市	茄萣區	興達段	1990000	5693	一般農業區	養殖用地
828	高雄市	茄萣區	興達段	2000000	1442	一般農業區	養殖用地
829	高雄市	茄萣區	興達段	2010000	6521	一般農業區	養殖用地
830	高雄市	茄萣區	興達段	2020000	6376	一般農業區	養殖用地
831	高雄市	茄萣區	興達段	2030000	835	一般農業區	交通用地
832	高雄市	茄萣區	興達段	2040000	5970	一般農業區	養殖用地
833	高雄市	茄萣區	興達段	2050000	7266	一般農業區	養殖用地
834	高雄市	茄萣區	興達段	2060000	10385	一般農業區	養殖用地
835	高雄市	茄萣區	興達段	2070000	1042	一般農業區	水利用地
836	高雄市	茄萣區	興達段	2080000	9038	一般農業區	養殖用地
837	高雄市	茄萣區	興達段	2090000	28	一般農業區	農牧用地
838	高雄市	茄萣區	興達段	2100000	10874	一般農業區	養殖用地
839	高雄市	茄萣區	興達段	2110000	1197	一般農業區	交通用地
840	高雄市	茄萣區	興達段	2120000	410	一般農業區	交通用地
841	高雄市	茄萣區	興達段	2130000	30	一般農業區	農牧用地
842	高雄市	茄萣區	興達段	2140000	1297	一般農業區	交通用地
843	高雄市	茄萣區	興達段	2150000	303	一般農業區	交通用地
844	高雄市	茄萣區	興達段	2160000	10979	一般農業區	養殖用地
845	高雄市	茄萣區	興達段	2170000	969	一般農業區	交通用地
846	高雄市	茄萣區	興達段	2180000	1794	一般農業區	水利用地
847	高雄市	茄萣區	興達段	2190000	9739	一般農業區	養殖用地
848	高雄市	茄萣區	興達段	2200000	3268	一般農業區	水利用地
849	高雄市	茄萣區	興達段	2210000	19217	一般農業區	水利用地
850	高雄市	茄萣區	興達段	2220000	6811	一般農業區	養殖用地
851	高雄市	茄萣區	興達段	2230000	1111	一般農業區	交通用地
852	高雄市	茄萣區	興達段	2240000	3562	一般農業區	養殖用地
853	高雄市	茄萣區	興達段	2250000	4265	一般農業區	養殖用地
854	高雄市	茄萣區	興達段	2260000	53	一般農業區	農牧用地
855	高雄市	茄萣區	興達段	2270000	2192	一般農業區	交通用地
856	高雄市	茄萣區	興達段	2280000	6034	一般農業區	養殖用地
857	高雄市	茄萣區	興達段	2290000	5659	一般農業區	養殖用地
858	高雄市	茄萣區	興達段	2300000	5166	一般農業區	養殖用地
859	高雄市	茄萣區	興達段	2310000	6150	一般農業區	養殖用地
860	高雄市	茄萣區	興達段	2320000	4356	一般農業區	養殖用地
861	高雄市	茄萣區	興達段	2330000	1988	一般農業區	養殖用地
862	高雄市	茄萣區	興達段	2340000	774	一般農業區	交通用地
863	高雄市	茄萣區	興達段	2350000	4227	一般農業區	養殖用地
864	高雄市	茄萣區	興達段	2360000	6308	一般農業區	養殖用地
865	高雄市	茄萣區	興達段	2370000	1061	一般農業區	交通用地

866	高雄市	茄苳區	興達段	2380000	5423	一般農業區	養殖用地
867	高雄市	茄苳區	興達段	2390000	6157	一般農業區	養殖用地
868	高雄市	茄苳區	興達段	2400000	8195	一般農業區	養殖用地
869	高雄市	茄苳區	興達段	2410000	7117	一般農業區	養殖用地
870	高雄市	茄苳區	興達段	2420000	5655	一般農業區	養殖用地
871	高雄市	茄苳區	興達段	2430000	9757	一般農業區	養殖用地
872	高雄市	茄苳區	興達段	2440000	7392	一般農業區	養殖用地
873	高雄市	茄苳區	興達段	2450000	3592	一般農業區	養殖用地
874	高雄市	茄苳區	興達段	2460000	3981	一般農業區	養殖用地
875	高雄市	茄苳區	興達段	2470000	248	一般農業區	交通用地
876	高雄市	茄苳區	興達段	2480000	107	一般農業區	交通用地
877	高雄市	茄苳區	興達段	2490000	21155	一般農業區	養殖用地
878	高雄市	茄苳區	興達段	2500000	10445	一般農業區	水利用地
879	高雄市	茄苳區	興達段	2510000	1405	一般農業區	養殖用地
880	高雄市	茄苳區	興達段	2520000	59	一般農業區	交通用地
881	高雄市	茄苳區	興達段	2530000	2784	一般農業區	養殖用地
882	高雄市	茄苳區	興達段	2540000	2653	一般農業區	水利用地
883	高雄市	茄苳區	興達段	2550000	27459	一般農業區	養殖用地
884	高雄市	茄苳區	興達段	2560000	20408	一般農業區	養殖用地
885	高雄市	茄苳區	興達段	2570000	55933	一般農業區	養殖用地
886	高雄市	茄苳區	興達段	2580000	7867	一般農業區	養殖用地
887	高雄市	茄苳區	興達段	2590000	47673	一般農業區	養殖用地
888	高雄市	茄苳區	興達段	2600000	9131	一般農業區	水利用地
889	高雄市	茄苳區	興達段	2610000	1633	一般農業區	交通用地
890	高雄市	茄苳區	興達段	2620000	4115	一般農業區	水利用地
891	高雄市	茄苳區	興達段	2630000	87	一般農業區	農牧用地
892	高雄市	茄苳區	興達段	2640000	392	一般農業區	交通用地
893	高雄市	茄苳區	興達段	2650000	115	一般農業區	農牧用地
894	高雄市	茄苳區	興達段	2660000	103	一般農業區	農牧用地
895	高雄市	茄苳區	興達段	2670000	79	一般農業區	農牧用地
896	高雄市	茄苳區	興達段	2680000	233	一般農業區	交通用地
897	高雄市	茄苳區	興達段	2690000	325	一般農業區	交通用地
898	高雄市	茄苳區	興達段	2700000	250	一般農業區	交通用地
899	高雄市	茄苳區	興達段	2710000	11639	一般農業區	養殖用地
900	高雄市	茄苳區	興達段	2720000	499	一般農業區	交通用地
901	高雄市	茄苳區	興達段	2730000	7011	一般農業區	養殖用地
902	高雄市	茄苳區	興達段	2740000	540	一般農業區	交通用地
903	高雄市	茄苳區	興達段	2750000	9112	一般農業區	養殖用地
904	高雄市	茄苳區	興達段	2760000	234	一般農業區	交通用地
905	高雄市	茄苳區	興達段	2770000	8329	一般農業區	養殖用地
906	高雄市	茄苳區	興達段	2780000	3952	一般農業區	養殖用地
907	高雄市	茄苳區	興達段	2790000	4178	一般農業區	養殖用地
908	高雄市	茄苳區	興達段	2800000	171	一般農業區	交通用地
909	高雄市	茄苳區	興達段	2810000	4476	一般農業區	養殖用地
910	高雄市	茄苳區	興達段	2820000	321	一般農業區	交通用地
911	高雄市	茄苳區	興達段	2830000	265	一般農業區	交通用地
912	高雄市	茄苳區	興達段	2840000	510	一般農業區	交通用地
913	高雄市	茄苳區	興達段	2850000	11115	一般農業區	養殖用地
914	高雄市	茄苳區	興達段	2860000	11833	一般農業區	養殖用地
915	高雄市	茄苳區	興達段	2870000	98	一般農業區	交通用地
916	高雄市	茄苳區	興達段	2880000	6423	一般農業區	養殖用地

917	高雄市	茄苳區	興達段	2890000	363	一般農業區	交通用地
918	高雄市	茄苳區	興達段	2900000	29437	一般農業區	水利用地
919	高雄市	茄苳區	興達段	2910000	602	一般農業區	交通用地
920	高雄市	茄苳區	興達段	2920000	7633	一般農業區	養殖用地
921	高雄市	茄苳區	興達段	2930000	79	一般農業區	交通用地
922	高雄市	茄苳區	興達段	2940000	923	一般農業區	養殖用地
923	高雄市	茄苳區	興達段	2950000	55	一般農業區	農牧用地
924	高雄市	茄苳區	興達段	2960000	479	一般農業區	交通用地
925	高雄市	茄苳區	興達段	2970000	745	一般農業區	交通用地
926	高雄市	茄苳區	興達段	2980000	5001	一般農業區	養殖用地
927	高雄市	茄苳區	興達段	2990000	398	一般農業區	交通用地
928	高雄市	茄苳區	興達段	3000000	4157	一般農業區	養殖用地
929	高雄市	茄苳區	興達段	3010000	4706	一般農業區	養殖用地
930	高雄市	茄苳區	興達段	3020000	4790	一般農業區	養殖用地
931	高雄市	茄苳區	興達段	3030000	169	一般農業區	交通用地
932	高雄市	茄苳區	興達段	3040000	202	一般農業區	農牧用地
933	高雄市	茄苳區	興達段	3050000	401	一般農業區	交通用地
934	高雄市	茄苳區	興達段	3060000	669	一般農業區	交通用地
935	高雄市	茄苳區	興達段	3070000	42	一般農業區	農牧用地
936	高雄市	茄苳區	興達段	3080000	43	一般農業區	農牧用地
937	高雄市	茄苳區	興達段	3090000	231	一般農業區	交通用地
938	高雄市	茄苳區	興達段	3100000	7368	一般農業區	養殖用地
939	高雄市	茄苳區	興達段	3110000	485	一般農業區	交通用地
940	高雄市	茄苳區	興達段	3120000	8778	一般農業區	養殖用地
941	高雄市	茄苳區	興達段	3130000	4264	一般農業區	養殖用地
942	高雄市	茄苳區	興達段	3140000	191	一般農業區	交通用地
943	高雄市	茄苳區	興達段	3150000	8721	一般農業區	養殖用地
944	高雄市	茄苳區	興達段	3160000	7832	一般農業區	養殖用地
945	高雄市	茄苳區	興達段	3170000	79	一般農業區	交通用地
946	高雄市	茄苳區	興達段	3180000	5278	一般農業區	養殖用地
947	高雄市	茄苳區	興達段	3190000	182	一般農業區	交通用地
948	高雄市	茄苳區	興達段	3200000	3163	一般農業區	養殖用地
949	高雄市	茄苳區	興達段	3210000	126	一般農業區	交通用地
950	高雄市	茄苳區	興達段	3220000	9890	一般農業區	養殖用地
951	高雄市	茄苳區	興達段	3230000	579	一般農業區	交通用地
952	高雄市	茄苳區	興達段	3240000	426	一般農業區	水利用地
953	高雄市	茄苳區	興達段	3250000	3299	一般農業區	養殖用地
954	高雄市	茄苳區	興達段	3260000	183	一般農業區	交通用地
955	高雄市	茄苳區	興達段	3270000	2625	一般農業區	養殖用地
956	高雄市	茄苳區	興達段	3280000	2819	一般農業區	水利用地
957	高雄市	茄苳區	興達段	3290000	5129	一般農業區	養殖用地
958	高雄市	茄苳區	興達段	3300000	1018	一般農業區	水利用地
959	高雄市	茄苳區	興達段	3310000	3971	一般農業區	養殖用地
960	高雄市	茄苳區	興達段	3320000	3681	一般農業區	養殖用地
961	高雄市	茄苳區	興達段	3330000	312	一般農業區	交通用地
962	高雄市	茄苳區	興達段	3340000	6477	一般農業區	養殖用地
963	高雄市	茄苳區	興達段	3350000	76	一般農業區	交通用地
964	高雄市	茄苳區	興達段	3360000	5119	一般農業區	養殖用地
965	高雄市	茄苳區	興達段	3370000	457	一般農業區	交通用地
966	高雄市	茄苳區	興達段	3380000	1397	一般農業區	交通用地
967	高雄市	茄苳區	興達段	3390000	1712	一般農業區	交通用地

968	高雄市	茄苳區	興達段	3400000	7392	一般農業區	養殖用地
969	高雄市	茄苳區	興達段	3410000	112	一般農業區	交通用地
970	高雄市	茄苳區	興達段	3420000	6671	一般農業區	養殖用地
971	高雄市	茄苳區	興達段	3430000	486	一般農業區	水利用地
972	高雄市	茄苳區	興達段	3440000	7250	一般農業區	養殖用地
973	高雄市	茄苳區	興達段	3450000	4593	一般農業區	養殖用地
974	高雄市	茄苳區	興達段	3460000	4731	一般農業區	養殖用地
975	高雄市	茄苳區	興達段	3470000	3117	一般農業區	水利用地
976	高雄市	茄苳區	興達段	3480000	4653	一般農業區	養殖用地
977	高雄市	茄苳區	興達段	3490000	9416	一般農業區	養殖用地
978	高雄市	茄苳區	興達段	3500000	10258	一般農業區	養殖用地
979	高雄市	茄苳區	興達段	3510000	953	一般農業區	交通用地
980	高雄市	茄苳區	興達段	3520000	13023	一般農業區	養殖用地
981	高雄市	茄苳區	興達段	3530000	8056	一般農業區	養殖用地
982	高雄市	茄苳區	興達段	3540000	2497	一般農業區	水利用地
983	高雄市	茄苳區	興達段	3550000	6318	一般農業區	養殖用地
984	高雄市	茄苳區	興達段	3560000	705	一般農業區	交通用地
985	高雄市	茄苳區	興達段	3570000	6350	一般農業區	養殖用地
986	高雄市	茄苳區	興達段	3580000	34	一般農業區	農牧用地
987	高雄市	茄苳區	興達段	3590000	874	一般農業區	水利用地
988	高雄市	茄苳區	興達段	3600000	13176	一般農業區	養殖用地
989	高雄市	茄苳區	興達段	3610000	606	一般農業區	交通用地
990	高雄市	茄苳區	興達段	3620000	2296	一般農業區	水利用地
991	高雄市	茄苳區	興達段	3630000	15720	一般農業區	養殖用地
992	高雄市	茄苳區	興達段	3640000	205	一般農業區	交通用地
993	高雄市	茄苳區	興達段	3650000	5591	一般農業區	養殖用地
994	高雄市	茄苳區	興達段	3660000	4695	一般農業區	養殖用地
995	高雄市	茄苳區	興達段	3670000	400	一般農業區	交通用地
996	高雄市	茄苳區	興達段	3680000	64	一般農業區	農牧用地
997	高雄市	茄苳區	興達段	3690000	438	一般農業區	交通用地
998	高雄市	茄苳區	興達段	3700000	6991	一般農業區	養殖用地
999	高雄市	茄苳區	興達段	3710000	388	一般農業區	交通用地
1000	高雄市	茄苳區	興達段	3720000	6117	一般農業區	養殖用地
1001	高雄市	茄苳區	興達段	3730000	157	一般農業區	交通用地
1002	高雄市	茄苳區	興達段	3740000	3319	一般農業區	養殖用地
1003	高雄市	茄苳區	興達段	3750000	138	一般農業區	交通用地
1004	高雄市	茄苳區	興達段	3760000	170	一般農業區	交通用地
1005	高雄市	茄苳區	興達段	3770000	6848	一般農業區	養殖用地
1006	高雄市	茄苳區	興達段	3780000	135	一般農業區	交通用地
1007	高雄市	茄苳區	興達段	3790000	5516	一般農業區	養殖用地
1008	高雄市	茄苳區	興達段	3800000	145	一般農業區	交通用地
1009	高雄市	茄苳區	興達段	3810000	7019	一般農業區	養殖用地
1010	高雄市	茄苳區	興達段	3820000	192	一般農業區	交通用地
1011	高雄市	茄苳區	興達段	3830000	6227	一般農業區	養殖用地
1012	高雄市	茄苳區	興達段	3840000	133	一般農業區	交通用地
1013	高雄市	茄苳區	興達段	3850000	13422	一般農業區	養殖用地
1014	高雄市	茄苳區	興達段	3860000	437	一般農業區	交通用地
1015	高雄市	茄苳區	興達段	3870000	8542	一般農業區	養殖用地
1016	高雄市	茄苳區	興達段	3880000	188	一般農業區	交通用地
1017	高雄市	茄苳區	興達段	3890000	7440	一般農業區	養殖用地
1018	高雄市	茄苳區	興達段	3900000	355	一般農業區	交通用地

1019	高雄市	茄苳區	興達段	3910000	6197	一般農業區	養殖用地
1020	高雄市	茄苳區	興達段	3920000	216	一般農業區	交通用地
1021	高雄市	茄苳區	興達段	3930000	1362	一般農業區	養殖用地
1022	高雄市	茄苳區	興達段	3940000	51	一般農業區	交通用地
1023	高雄市	茄苳區	興達段	3950000	302	一般農業區	養殖用地
1024	高雄市	茄苳區	興達段	3960000	105	一般農業區	交通用地
1025	高雄市	茄苳區	興達段	3970000	124	一般農業區	交通用地
1026	高雄市	茄苳區	興達段	3980000	5158	一般農業區	養殖用地
1027	高雄市	茄苳區	興達段	3990000	5	一般農業區	交通用地
1028	高雄市	茄苳區	興達段	4000000	629	一般農業區	交通用地
1029	高雄市	茄苳區	興達段	4010000	3741	一般農業區	養殖用地
1030	高雄市	茄苳區	興達段	4020000	454	一般農業區	交通用地
1031	高雄市	茄苳區	興達段	4030000	125	一般農業區	農牧用地
1032	高雄市	茄苳區	興達段	4040000	180	一般農業區	養殖用地
1033	高雄市	茄苳區	興達段	4050000	23	一般農業區	交通用地
1034	高雄市	茄苳區	興達段	4060000	6700	一般農業區	養殖用地
1035	高雄市	茄苳區	興達段	4070000	155	一般農業區	交通用地
1036	高雄市	茄苳區	興達段	4080000	12737	一般農業區	養殖用地
1037	高雄市	茄苳區	興達段	4090000	401	一般農業區	交通用地
1038	高雄市	茄苳區	興達段	4100000	22	一般農業區	農牧用地
1039	高雄市	茄苳區	興達段	4110000	345	一般農業區	交通用地
1040	高雄市	茄苳區	興達段	4120000	6492	一般農業區	養殖用地
1041	高雄市	茄苳區	興達段	4130000	520	一般農業區	交通用地
1042	高雄市	茄苳區	興達段	4140000	418	一般農業區	交通用地
1043	高雄市	茄苳區	興達段	4150000	128	一般農業區	交通用地
1044	高雄市	茄苳區	興達段	4160000	7050	一般農業區	養殖用地
1045	高雄市	茄苳區	興達段	4170000	122	一般農業區	交通用地
1046	高雄市	茄苳區	興達段	4180000	531	一般農業區	交通用地
1047	高雄市	茄苳區	興達段	4190000	5413	一般農業區	養殖用地
1048	高雄市	茄苳區	興達段	4200000	7485	一般農業區	養殖用地
1049	高雄市	茄苳區	興達段	4210000	274	一般農業區	交通用地
1050	高雄市	茄苳區	興達段	4220000	457	一般農業區	養殖用地
1051	高雄市	茄苳區	興達段	4230000	66	一般農業區	交通用地
1052	高雄市	茄苳區	興達段	4240000	5450	一般農業區	養殖用地
1053	高雄市	茄苳區	興達段	4300000	129	一般農業區	交通用地
1054	高雄市	茄苳區	興達段	4570000	5972	一般農業區	養殖用地

永安養殖漁業生產區地籍資料

編號	縣市	行政區	地段	地號	面積	使用分區	使用地編定
1	高雄市	永安區	保興段	3150000	1	一般農業區	交通用地
2	高雄市	永安區	保興段	3160000	215	一般農業區	交通用地
3	高雄市	永安區	保興段	3170000	139	一般農業區	農牧用地
4	高雄市	永安區	保興段	3200000	58	一般農業區	交通用地
5	高雄市	永安區	保興段	3210000	16	一般農業區	農牧用地
6	高雄市	永安區	保興段	3280000	33	一般農業區	交通用地
7	高雄市	永安區	保興段	3290000	80	一般農業區	交通用地
8	高雄市	永安區	保興段	3300000	1685	一般農業區	交通用地
9	高雄市	永安區	保興段	3330000	20	一般農業區	農牧用地
10	高雄市	永安區	保興段	3360000	103	一般農業區	農牧用地
11	高雄市	永安區	保興段	3370000	70	一般農業區	農牧用地
12	高雄市	永安區	保興段	3380000	74	一般農業區	農牧用地
13	高雄市	永安區	保興段	3390000	3032	一般農業區	農牧用地
14	高雄市	永安區	保興段	3390001	55	一般農業區	農牧用地
15	高雄市	永安區	保興段	3410000	1680	一般農業區	農牧用地
16	高雄市	永安區	保興段	3420000	1553	一般農業區	農牧用地
17	高雄市	永安區	保興段	3430000	1544	一般農業區	農牧用地
18	高雄市	永安區	保興段	3450000	1035	一般農業區	農牧用地
19	高雄市	永安區	保興段	3460000	36	一般農業區	交通用地
20	高雄市	永安區	保興段	3470000	41	一般農業區	交通用地
21	高雄市	永安區	保興段	3480000	1616	一般農業區	農牧用地
22	高雄市	永安區	保興段	3490000	2054	一般農業區	農牧用地
23	高雄市	永安區	保興段	3500000	1207	一般農業區	農牧用地
24	高雄市	永安區	保興段	3510000	2004	一般農業區	養殖用地
25	高雄市	永安區	保興段	3520000	2017	一般農業區	養殖用地
26	高雄市	永安區	保興段	3530000	2679	一般農業區	農牧用地
27	高雄市	永安區	保興段	3540000	858	一般農業區	農牧用地
28	高雄市	永安區	保興段	3550000	413	一般農業區	農牧用地
29	高雄市	永安區	保興段	3560000	3777	一般農業區	養殖用地
30	高雄市	永安區	保興段	3570000	783	一般農業區	養殖用地
31	高雄市	永安區	保興段	3580000	2098	一般農業區	養殖用地
32	高雄市	永安區	保興段	3590000	3287	一般農業區	養殖用地
33	高雄市	永安區	保興段	3610000	793	一般農業區	養殖用地
34	高雄市	永安區	保興段	3620000	2864	一般農業區	養殖用地
35	高雄市	永安區	保興段	3670000	838	一般農業區	農牧用地
36	高雄市	永安區	保興段	3680000	711	一般農業區	農牧用地
37	高雄市	永安區	保興段	3690000	3155	一般農業區	農牧用地
38	高雄市	永安區	保興段	3730000	351	一般農業區	農牧用地
39	高雄市	永安區	保興段	3740000	173	一般農業區	農牧用地
40	高雄市	永安區	保興段	3970000	158	一般農業區	農牧用地
41	高雄市	永安區	保興段	4000000	53	一般農業區	農牧用地
42	高雄市	永安區	保興段	4010000	370	一般農業區	農牧用地
43	高雄市	永安區	保興段	10340000	6	一般農業區	養殖用地
44	高雄市	永安區	保興段	10420000	0	一般農業區	交通用地
45	高雄市	永安區	保興段	10430000	5	一般農業區	交通用地
46	高雄市	永安區	保興段	10450000	116	一般農業區	農牧用地
47	高雄市	永安區	保興段	10460000	0	一般農業區	交通用地
48	高雄市	永安區	保興段	10640000	599	一般農業區	養殖用地
49	高雄市	永安區	保興段	10660000	462	工業區	水利用地

50	高雄市	永安區	保興段	10680000	661	一般農業區	水利用地
51	高雄市	永安區	保興段	10690000	890	一般農業區	水利用地
52	高雄市	永安區	保興段	10700000	903	一般農業區	水利用地
53	高雄市	永安區	保興段	10710000	1109	一般農業區	水利用地
54	高雄市	永安區	保興段	10720000	1569	一般農業區	交通用地
55	高雄市	永安區	新厝段	100000	404		
56	高雄市	永安區	新厝段	110000	929		
57	高雄市	永安區	新厝段	120000	9	一般農業區	養殖用地
58	高雄市	永安區	新厝段	130000	901		
59	高雄市	永安區	新厝段	140000	586	一般農業區	交通用地
60	高雄市	永安區	新厝段	150000	1069		
61	高雄市	永安區	新厝段	210000	675		
62	高雄市	永安區	新厝段	220000	1174		
63	高雄市	永安區	新厝段	240000	25	一般農業區	交通用地
64	高雄市	永安區	新厝段	250000	329	一般農業區	養殖用地
65	高雄市	永安區	新厝段	270000	234	一般農業區	交通用地
66	高雄市	永安區	新厝段	280000	134	一般農業區	交通用地
67	高雄市	永安區	新厝段	290000	53	一般農業區	養殖用地
68	高雄市	永安區	新厝段	310000	2493	一般農業區	交通用地
69	高雄市	永安區	新厝段	320000	38796	一般農業區	養殖用地
70	高雄市	永安區	新厝段	330000	529	一般農業區	養殖用地
71	高雄市	永安區	新厝段	340000	933		
72	高雄市	永安區	新厝段	350000	1901	一般農業區	養殖用地
73	高雄市	永安區	新厝段	360000	195057	一般農業區	養殖用地
74	高雄市	永安區	新厝段	380000	2846		
75	高雄市	永安區	新厝段	390000	679		
76	高雄市	永安區	新厝段	400000	4972	一般農業區	養殖用地
77	高雄市	永安區	新厝段	410000	1426	一般農業區	養殖用地
78	高雄市	永安區	新厝段	420000	3591	一般農業區	養殖用地
79	高雄市	永安區	新厝段	430000	5888	一般農業區	養殖用地
80	高雄市	永安區	新厝段	440000	2889	一般農業區	養殖用地
81	高雄市	永安區	新厝段	450000	10085	一般農業區	養殖用地
82	高雄市	永安區	新厝段	460000	7979	一般農業區	養殖用地
83	高雄市	永安區	新厝段	470000	18503	一般農業區	養殖用地
84	高雄市	永安區	新厝段	480000	1152	一般農業區	養殖用地
85	高雄市	永安區	新厝段	490000	7281	一般農業區	養殖用地
86	高雄市	永安區	新厝段	500000	8078	一般農業區	養殖用地
87	高雄市	永安區	新厝段	510000	485	一般農業區	養殖用地
88	高雄市	永安區	新厝段	520000	9354	一般農業區	養殖用地
89	高雄市	永安區	新厝段	530000	1132		
90	高雄市	永安區	新厝段	540000	7886	一般農業區	養殖用地
91	高雄市	永安區	新厝段	550000	653		
92	高雄市	永安區	新厝段	560000	2158	一般農業區	養殖用地
93	高雄市	永安區	新厝段	570000	3153	一般農業區	水利用地
94	高雄市	永安區	新厝段	580000	44074	一般農業區	養殖用地
95	高雄市	永安區	新厝段	590000	2062		
96	高雄市	永安區	新厝段	600000	42		
97	高雄市	永安區	新厝段	610000	997	一般農業區	養殖用地
98	高雄市	永安區	新厝段	620000	535	一般農業區	交通用地
99	高雄市	永安區	新厝段	630000	54	一般農業區	水利用地
100	高雄市	永安區	新厝段	640000	39	一般農業區	水利用地

101	高雄市	永安區	新厝段	650000	2552	一般農業區	養殖用地
102	高雄市	永安區	新厝段	660000	21771	一般農業區	養殖用地
103	高雄市	永安區	新厝段	770000	14	一般農業區	交通用地
104	高雄市	永安區	新厝段	800000	1006	一般農業區	養殖用地
105	高雄市	永安區	新厝段	830000	5498	一般農業區	養殖用地
106	高雄市	永安區	新厝段	840000	215	一般農業區	養殖用地
107	高雄市	永安區	新厝段	1150000	115		
108	高雄市	永安區	新厝段	1160000	222		
109	高雄市	永安區	新厝段	1180000	6	一般農業區	養殖用地
110	高雄市	永安區	新厝段	1200000	5	一般農業區	養殖用地
111	高雄市	永安區	新厝段	1320000	172	一般農業區	養殖用地
112	高雄市	永安區	新厝段	1330000	2228	一般農業區	養殖用地
113	高雄市	永安區	新厝段	1340000	133	一般農業區	養殖用地
114	高雄市	永安區	新厝段	1400000	197	一般農業區	養殖用地
115	高雄市	永安區	保寧段	10000	708	一般農業區	養殖用地
116	高雄市	永安區	保寧段	20000	8571	一般農業區	養殖用地
117	高雄市	永安區	保寧段	30000	478	一般農業區	養殖用地
118	高雄市	永安區	保寧段	50000	4217	一般農業區	養殖用地
119	高雄市	永安區	保寧段	60000	1892	一般農業區	養殖用地
120	高雄市	永安區	保寧段	70000	3907	一般農業區	養殖用地
121	高雄市	永安區	保寧段	80000	77652	一般農業區	養殖用地
122	高雄市	永安區	保寧段	90000	3912	一般農業區	養殖用地
123	高雄市	永安區	保寧段	100000	1079	一般農業區	養殖用地
124	高雄市	永安區	保寧段	110000	46994	一般農業區	養殖用地
125	高雄市	永安區	保寧段	120000	515	一般農業區	養殖用地
126	高雄市	永安區	保寧段	130000	3034	一般農業區	養殖用地
127	高雄市	永安區	保寧段	140000	64623	一般農業區	養殖用地
128	高雄市	永安區	保寧段	150000	683	一般農業區	養殖用地
129	高雄市	永安區	保寧段	160000	58102	一般農業區	養殖用地
130	高雄市	永安區	保寧段	180000	9285	一般農業區	養殖用地
131	高雄市	永安區	保寧段	190000	9276	一般農業區	養殖用地
132	高雄市	永安區	保寧段	200000	9264	一般農業區	養殖用地
133	高雄市	永安區	保寧段	210000	9261	一般農業區	養殖用地
134	高雄市	永安區	保寧段	220000	9267	一般農業區	養殖用地
135	高雄市	永安區	保寧段	230000	9266	一般農業區	養殖用地
136	高雄市	永安區	保寧段	240000	9271	一般農業區	養殖用地
137	高雄市	永安區	保寧段	250000	6398	一般農業區	養殖用地
138	高雄市	永安區	保寧段	260000	33995	一般農業區	養殖用地
139	高雄市	永安區	保寧段	270000	33993	一般農業區	養殖用地
140	高雄市	永安區	保寧段	280000	2039	一般農業區	養殖用地
141	高雄市	永安區	保寧段	290000	2873	一般農業區	養殖用地
142	高雄市	永安區	保寧段	300000	29751	一般農業區	養殖用地
143	高雄市	永安區	保寧段	310000	500	一般農業區	養殖用地
144	高雄市	永安區	保寧段	320000	2290	一般農業區	養殖用地
145	高雄市	永安區	保寧段	330000	1221	一般農業區	養殖用地
146	高雄市	永安區	保寧段	340000	6170	一般農業區	養殖用地
147	高雄市	永安區	保寧段	350000	1962	一般農業區	養殖用地
148	高雄市	永安區	保寧段	360000	3106	一般農業區	養殖用地
149	高雄市	永安區	保寧段	370000	3183	一般農業區	養殖用地
150	高雄市	永安區	保寧段	380000	8935	一般農業區	養殖用地
151	高雄市	永安區	保寧段	390000	127867	一般農業區	養殖用地

152	高雄市	永安區	保寧段	40000	1013	一般農業區	養殖用地
153	高雄市	永安區	保寧段	41000	15278	一般農業區	養殖用地
154	高雄市	永安區	保寧段	42000	4107	一般農業區	養殖用地
155	高雄市	永安區	保寧段	43000	81001	一般農業區	養殖用地
156	高雄市	永安區	保寧段	44000	275	一般農業區	交通用地
157	高雄市	永安區	保寧段	45000	56182	一般農業區	養殖用地
158	高雄市	永安區	保寧段	46000	33991	一般農業區	養殖用地
159	高雄市	永安區	保寧段	47000	699	一般農業區	養殖用地
160	高雄市	永安區	保寧段	48000	8695	一般農業區	養殖用地
161	高雄市	永安區	保寧段	50000	6729	一般農業區	養殖用地
162	高雄市	永安區	保寧段	51000	8112	一般農業區	養殖用地
163	高雄市	永安區	保寧段	52000	2867	一般農業區	養殖用地
164	高雄市	永安區	保寧段	53000	3899	一般農業區	養殖用地
165	高雄市	永安區	保寧段	54000	22645	一般農業區	養殖用地
166	高雄市	永安區	保寧段	55000	557	一般農業區	養殖用地
167	高雄市	永安區	保寧段	56000	63184	一般農業區	養殖用地
168	高雄市	永安區	保寧段	57000	2084	一般農業區	養殖用地
169	高雄市	永安區	保寧段	58000	1809	一般農業區	養殖用地
170	高雄市	永安區	保寧段	59000	13128	一般農業區	養殖用地
171	高雄市	永安區	保寧段	61000	3	一般農業區	水利用地
172	高雄市	永安區	保寧段	62000	21	一般農業區	養殖用地
173	高雄市	永安區	保寧段	63000	2568	一般農業區	養殖用地
174	高雄市	永安區	保寧段	67000	469	一般農業區	養殖用地
175	高雄市	永安區	保寧段	68000	447	一般農業區	交通用地
176	高雄市	永安區	保寧段	69000	832	一般農業區	養殖用地
177	高雄市	永安區	保寧段	71000	18201	一般農業區	養殖用地
178	高雄市	永安區	保寧段	72000	5849	一般農業區	養殖用地
179	高雄市	永安區	保寧段	73000	5850	一般農業區	養殖用地
180	高雄市	永安區	保寧段	74000	9517	一般農業區	養殖用地
181	高雄市	永安區	保寧段	75000	5869	一般農業區	養殖用地
182	高雄市	永安區	保寧段	76000	3664	一般農業區	養殖用地
183	高雄市	永安區	保寧段	77000	2200	一般農業區	養殖用地
184	高雄市	永安區	保寧段	79000	222	一般農業區	水利用地
185	高雄市	永安區	保寧段	80000	232	一般農業區	養殖用地
186	高雄市	永安區	保寧段	81000	28946	一般農業區	養殖用地
187	高雄市	永安區	保寧段	82000	73240	一般農業區	養殖用地
188	高雄市	永安區	保寧段	83000	32447	一般農業區	養殖用地
189	高雄市	永安區	保寧段	84000	18413	一般農業區	養殖用地
190	高雄市	永安區	保寧段	85000	45710	一般農業區	養殖用地
191	高雄市	永安區	保寧段	86000	50130	一般農業區	養殖用地
192	高雄市	永安區	保寧段	87000	22644	一般農業區	養殖用地
193	高雄市	永安區	保寧段	88000	10505	一般農業區	養殖用地
194	高雄市	永安區	保寧段	89000	69098	一般農業區	養殖用地
195	高雄市	永安區	保寧段	90000	9964	一般農業區	養殖用地
196	高雄市	永安區	保寧段	91000	16318	一般農業區	養殖用地
197	高雄市	永安區	保寧段	92000	757	一般農業區	養殖用地
198	高雄市	永安區	保寧段	93000	8160	一般農業區	養殖用地
199	高雄市	永安區	保寧段	94000	16085	一般農業區	養殖用地
200	高雄市	永安區	保寧段	940001	321	一般農業區	養殖用地
201	高雄市	永安區	保寧段	95000	291345	一般農業區	養殖用地
202	高雄市	永安區	保寧段	96000	117926	一般農業區	養殖用地

203	高雄市	永安區	保寧段	1360000	2	一般農業區	交通用地
204	高雄市	永安區	保寧段	1390000	86	一般農業區	養殖用地
205	高雄市	永安區	保寧段	2180000	1	一般農業區	交通用地
206	高雄市	永安區	保寧段	7680000	8211	一般農業區	農牧用地
207	高雄市	永安區	保寧段	7690000	25977	一般農業區	農牧用地
208	高雄市	永安區	保寧段	7700000	1448	一般農業區	農牧用地
209	高雄市	永安區	保寧段	7710000	2446	一般農業區	養殖用地
210	高雄市	永安區	保寧段	7720000	2472	一般農業區	養殖用地
211	高雄市	永安區	保寧段	7730000	37	一般農業區	養殖用地
212	高雄市	永安區	保寧段	7750000	676	一般農業區	養殖用地
213	高雄市	永安區	保寧段	7810000	4505	一般農業區	養殖用地
214	高雄市	永安區	保寧段	7820000	1145	一般農業區	養殖用地
215	高雄市	永安區	保寧段	7830000	687	一般農業區	養殖用地
216	高雄市	永安區	保寧段	7850000	115	一般農業區	農牧用地
217	高雄市	永安區	保寧段	7860000	1845	一般農業區	養殖用地
218	高雄市	永安區	保寧段	8040000	277	一般農業區	農牧用地
219	高雄市	永安區	保寧段	8050000	4108	一般農業區	農牧用地
220	高雄市	永安區	保寧段	8060000	4962	一般農業區	農牧用地
221	高雄市	永安區	保寧段	8070000	3811	一般農業區	農牧用地
222	高雄市	永安區	保寧段	8080000	2000	一般農業區	農牧用地
223	高雄市	永安區	保寧段	8090000	1031	一般農業區	農牧用地
224	高雄市	永安區	保寧段	8100000	152	一般農業區	農牧用地
225	高雄市	永安區	保寧段	8280000	1608	一般農業區	農牧用地
226	高雄市	永安區	保寧段	8320000	249	一般農業區	農牧用地
227	高雄市	永安區	保寧段	8350000	1497	一般農業區	農牧用地
228	高雄市	永安區	保寧段	8360000	1723	一般農業區	農牧用地
229	高雄市	永安區	保寧段	8370000	2690	一般農業區	養殖用地
230	高雄市	永安區	保寧段	8380000	2371	一般農業區	養殖用地
231	高雄市	永安區	保寧段	8390000	1223	一般農業區	農牧用地
232	高雄市	永安區	保寧段	8400000	42	一般農業區	農牧用地
233	高雄市	永安區	保寧段	8530000	314	一般農業區	養殖用地
234	高雄市	永安區	保寧段	8600000	45	一般農業區	農牧用地
235	高雄市	永安區	保寧段	8610000	48	一般農業區	農牧用地
236	高雄市	永安區	保寧段	8620000	51	一般農業區	農牧用地
237	高雄市	永安區	保寧段	8630000	53	一般農業區	農牧用地
238	高雄市	永安區	保寧段	8640000	55	一般農業區	農牧用地
239	高雄市	永安區	保寧段	8650000	55	一般農業區	農牧用地
240	高雄市	永安區	保寧段	8660000	87	一般農業區	農牧用地
241	高雄市	永安區	保寧段	8670000	1860	一般農業區	農牧用地
242	高雄市	永安區	保寧段	8680000	3056	一般農業區	養殖用地
243	高雄市	永安區	保寧段	8690000	1710	一般農業區	養殖用地
244	高雄市	永安區	保寧段	8700000	40851	一般農業區	農牧用地
245	高雄市	永安區	保寧段	8720000	91	一般農業區	農牧用地
246	高雄市	永安區	保寧段	8730000	589	一般農業區	交通用地
247	高雄市	永安區	保寧段	8740000	38	一般農業區	農牧用地
248	高雄市	永安區	保寧段	8770000	183	一般農業區	養殖用地
249	高雄市	永安區	保寧段	8790000	84	一般農業區	養殖用地
250	高雄市	永安區	保寧段	8800000	14	一般農業區	養殖用地
251	高雄市	永安區	保寧段	8810000	505	一般農業區	交通用地
252	高雄市	永安區	保寧段	8820000	1908	一般農業區	養殖用地
253	高雄市	永安區	保寧段	8830000	219	一般農業區	交通用地

254	高雄市	永安區	保寧段	8840000	434	一般農業區	養殖用地
255	高雄市	永安區	保寧段	8860000	105	一般農業區	交通用地
256	高雄市	永安區	保寧段	8870000	250	一般農業區	養殖用地
257	高雄市	永安區	保寧段	8880000	14	一般農業區	養殖用地
258	高雄市	永安區	保寧段	8890000	19	一般農業區	養殖用地
259	高雄市	永安區	保寧段	8900000	863	一般農業區	農牧用地
260	高雄市	永安區	保寧段	8910000	1745	一般農業區	農牧用地
261	高雄市	永安區	保寧段	8940000	2572	一般農業區	農牧用地
262	高雄市	永安區	保寧段	8950000	2398	一般農業區	養殖用地
263	高雄市	永安區	保寧段	8970000	29	一般農業區	農牧用地
264	高雄市	永安區	保寧段	9100000	995	一般農業區	養殖用地
265	高雄市	永安區	保寧段	9110000	47	一般農業區	農牧用地
266	高雄市	永安區	保寧段	9140000	194	一般農業區	交通用地
267	高雄市	永安區	保寧段	9150000	56	一般農業區	農牧用地
268	高雄市	永安區	保寧段	9170000	171	一般農業區	交通用地
269	高雄市	永安區	保寧段	9220000	66	一般農業區	農牧用地
270	高雄市	永安區	保寧段	9230000	184	一般農業區	農牧用地
271	高雄市	永安區	保寧段	9240000	306	一般農業區	農牧用地
272	高雄市	永安區	保寧段	9250000	11	一般農業區	交通用地
273	高雄市	永安區	保寧段	9330000	121	一般農業區	農牧用地
274	高雄市	永安區	保寧段	9340000	10	一般農業區	農牧用地
275	高雄市	永安區	保寧段	9370000	143	一般農業區	農牧用地
276	高雄市	永安區	保寧段	9670000	515	一般農業區	農牧用地
277	高雄市	永安區	保寧段	9690000	1713	一般農業區	農牧用地
278	高雄市	永安區	保寧段	9700000	2507	一般農業區	農牧用地
279	高雄市	永安區	保寧段	9810000	1	一般農業區	農牧用地
280	高雄市	永安區	保寧段	9850000	263	一般農業區	養殖用地
281	高雄市	永安區	保寧段	9860000	149	一般農業區	養殖用地
282	高雄市	永安區	保寧段	9870000	297	一般農業區	養殖用地
283	高雄市	永安區	保寧段	9880000	411	一般農業區	養殖用地
284	高雄市	永安區	保寧段	9920000	109	一般農業區	交通用地
285	高雄市	永安區	保寧段	9930000	31	一般農業區	交通用地
286	高雄市	永安區	保寧段	9940000	18	一般農業區	交通用地
287	高雄市	永安區	保寧段	10060000	203667	一般農業區	養殖用地
288	高雄市	永安區	保寧段	10680000	8669	一般農業區	養殖用地
289	高雄市	永安區	保寧段	10790000	370	一般農業區	交通用地
290	高雄市	永安區	保寧段	10880000	96	一般農業區	養殖用地
291	高雄市	永安區	保寧段	10900000	173	一般農業區	農牧用地
292	高雄市	永安區	保寧段	10910000	51	一般農業區	農牧用地
293	高雄市	永安區	保寧段	11020000	569	一般農業區	農牧用地
294	高雄市	永安區	保寧段	11030000	40	一般農業區	農牧用地
295	高雄市	永安區	保寧段	11470000	1007	一般農業區	交通用地
296	高雄市	永安區	保寧段	11480000	718	一般農業區	養殖用地
297	高雄市	永安區	保寧段	11500000	182	一般農業區	養殖用地
298	高雄市	永安區	保寧段	11520000	12935	一般農業區	水利用地
299	高雄市	永安區	烏樹林段	6080002	31	一般農業區	交通用地
300	高雄市	永安區	烏樹林段	6080003	1967	一般農業區	交通用地
301	高雄市	永安區	烏樹林段	6080004	91	一般農業區	養殖用地
302	高雄市	永安區	烏樹林段	6420001	177	一般農業區	農牧用地
303	高雄市	永安區	烏樹林段	6420002	240	一般農業區	農牧用地
304	高雄市	永安區	烏樹林段	6420003	713	一般農業區	交通用地

305	高雄市	永安區	烏樹林段	6420004	528	一般農業區	交通用地
306	高雄市	永安區	烏樹林段	6660003	344	一般農業區	交通用地
307	高雄市	永安區	烏樹林段	6670002	3092	一般農業區	交通用地
308	高雄市	永安區	烏樹林段	6690000	19229	一般農業區	養殖用地
309	高雄市	永安區	烏樹林段	6690001	10167	一般農業區	養殖用地
310	高雄市	永安區	烏樹林段	6690002	154	一般農業區	交通用地
311	高雄市	永安區	烏樹林段	6690008	16781	一般農業區	養殖用地
312	高雄市	永安區	烏樹林段	6690009	18049	一般農業區	養殖用地
313	高雄市	永安區	烏樹林段	6690010	50	一般農業區	交通用地
314	高雄市	永安區	烏樹林段	6690011	1575	一般農業區	交通用地
315	高雄市	永安區	烏樹林段	6690013	212	一般農業區	交通用地
316	高雄市	永安區	烏樹林段	6690014	1249	一般農業區	交通用地
317	高雄市	永安區	烏樹林段	6690016	66	一般農業區	交通用地
318	高雄市	永安區	烏樹林段	6690018	817	一般農業區	交通用地
319	高雄市	永安區	烏樹林段	6690019	93	一般農業區	交通用地
320	高雄市	永安區	烏樹林段	6690020	240	一般農業區	交通用地
321	高雄市	永安區	烏樹林段	6690022	88	一般農業區	養殖用地
322	高雄市	永安區	烏樹林段	6690023	180	一般農業區	交通用地
323	高雄市	永安區	烏樹林段	6690025	1487	一般農業區	交通用地
324	高雄市	永安區	烏樹林段	6690027	0	一般農業區	交通用地
325	高雄市	永安區	烏樹林段	6690028	907	一般農業區	交通用地
326	高雄市	永安區	烏樹林段	6690029	359	一般農業區	交通用地
327	高雄市	永安區	烏樹林段	6730003	488	一般農業區	養殖用地
328	高雄市	永安區	烏樹林段	6730004	1350	一般農業區	養殖用地
329	高雄市	永安區	烏樹林段	6730006	7594	一般農業區	養殖用地
330	高雄市	永安區	烏樹林段	6730010	5	一般農業區	養殖用地
331	高雄市	永安區	烏樹林段	6730012	1077	一般農業區	養殖用地
332	高雄市	永安區	烏樹林段	6730013	4910	一般農業區	養殖用地
333	高雄市	永安區	烏樹林段	6730014	74	一般農業區	養殖用地
334	高雄市	永安區	烏樹林段	6730015	6	一般農業區	交通用地
335	高雄市	永安區	烏樹林段	6730016	454	一般農業區	交通用地
336	高雄市	永安區	烏樹林段	6730017	991	一般農業區	交通用地
337	高雄市	永安區	烏樹林段	6730018	705	一般農業區	養殖用地
338	高雄市	永安區	烏樹林段	6730019	1213	一般農業區	養殖用地
339	高雄市	永安區	烏樹林段	6730020	991	一般農業區	養殖用地
340	高雄市	永安區	烏樹林段	6730022	0	一般農業區	交通用地
341	高雄市	永安區	烏樹林段	6730023	55	一般農業區	交通用地
342	高雄市	永安區	烏樹林段	6730024	2	一般農業區	交通用地
343	高雄市	永安區	烏樹林段	6730026	2603	一般農業區	養殖用地
344	高雄市	永安區	烏樹林段	6730028	57	一般農業區	交通用地
345	高雄市	永安區	烏樹林段	6730029	2441	一般農業區	養殖用地
346	高雄市	永安區	烏樹林段	6730030	74	一般農業區	養殖用地
347	高雄市	永安區	烏樹林段	6740000	133	一般農業區	養殖用地
348	高雄市	永安區	烏樹林段	6760000	41231	一般農業區	養殖用地
349	高雄市	永安區	烏樹林段	6760001	46912	一般農業區	養殖用地
350	高雄市	永安區	烏樹林段	6760002	152	一般農業區	交通用地
351	高雄市	永安區	烏樹林段	6760004	11	一般農業區	養殖用地
352	高雄市	永安區	烏樹林段	6760005	14	一般農業區	養殖用地
353	高雄市	永安區	烏樹林段	6760006	25	一般農業區	養殖用地
354	高雄市	永安區	烏樹林段	6760007	4712	一般農業區	養殖用地
355	高雄市	永安區	烏樹林段	6760008	78	一般農業區	養殖用地

356	高雄市	永安區	烏樹林段	6760009	3676	一般農業區	交通用地
357	高雄市	永安區	烏樹林段	6760010	809	一般農業區	交通用地
358	高雄市	永安區	烏樹林段	6760011	1086	一般農業區	交通用地
359	高雄市	永安區	烏樹林段	6760012	215	一般農業區	交通用地
360	高雄市	永安區	烏樹林段	6820007	17	一般農業區	交通用地
361	高雄市	永安區	烏樹林段	6820008	128	一般農業區	交通用地
362	高雄市	永安區	烏樹林段	6820009	1440	一般農業區	交通用地
363	高雄市	永安區	烏樹林段	6820010	30	一般農業區	交通用地
364	高雄市	永安區	烏樹林段	6820011	4918	一般農業區	交通用地
365	高雄市	永安區	烏樹林段	6820012	394	一般農業區	養殖用地
366	高雄市	永安區	烏樹林段	6820015	35	一般農業區	交通用地
367	高雄市	永安區	烏樹林段	8260000	78206	一般農業區	養殖用地
368	高雄市	永安區	烏樹林段	8260001	48337	一般農業區	養殖用地
369	高雄市	永安區	烏樹林段	8260002	101170	一般農業區	養殖用地
370	高雄市	永安區	烏樹林段	8260009	239	一般農業區	養殖用地
371	高雄市	永安區	烏樹林段	8260010	40350	一般農業區	養殖用地
372	高雄市	永安區	烏樹林段	8260011	284	一般農業區	養殖用地
373	高雄市	永安區	烏樹林段	8260012	10610	一般農業區	養殖用地
374	高雄市	永安區	烏樹林段	8260013	11534	一般農業區	養殖用地
375	高雄市	永安區	烏樹林段	8260014	7197	一般農業區	養殖用地
376	高雄市	永安區	烏樹林段	8260015	6927	一般農業區	養殖用地
377	高雄市	永安區	烏樹林段	8260016	7104	一般農業區	養殖用地
378	高雄市	永安區	烏樹林段	8260017	90	一般農業區	養殖用地
379	高雄市	永安區	烏樹林段	8280003	60	一般農業區	養殖用地
380	高雄市	永安區	烏樹林段	8280004	24839	一般農業區	養殖用地
381	高雄市	永安區	烏樹林段	8280005	9609	一般農業區	養殖用地
382	高雄市	永安區	烏樹林段	8280006	115	一般農業區	養殖用地
383	高雄市	永安區	烏樹林段	8280007	19101	一般農業區	養殖用地
384	高雄市	永安區	烏樹林段	8280010	1749	一般農業區	養殖用地
385	高雄市	永安區	烏樹林段	8280011	32717	一般農業區	養殖用地
386	高雄市	永安區	烏樹林段	8280012	52	一般農業區	養殖用地
387	高雄市	永安區	烏樹林段	8280013	43354	一般農業區	養殖用地
388	高雄市	永安區	烏樹林段	8280014	8345	一般農業區	養殖用地
389	高雄市	永安區	烏樹林段	8280016	3342	一般農業區	養殖用地
390	高雄市	永安區	烏樹林段	8280017	8065	一般農業區	養殖用地
391	高雄市	永安區	烏樹林段	8280018	46	一般農業區	養殖用地
392	高雄市	永安區	烏樹林段	8280019	8103	一般農業區	養殖用地
393	高雄市	永安區	烏樹林段	8280020	25891	一般農業區	養殖用地
394	高雄市	永安區	烏樹林段	8280021	212	一般農業區	養殖用地
395	高雄市	永安區	烏樹林段	8280022	32	一般農業區	養殖用地
396	高雄市	永安區	烏樹林段	8280023	1922	一般農業區	養殖用地
397	高雄市	永安區	烏樹林段	8280024	10943	一般農業區	養殖用地
398	高雄市	永安區	烏樹林段	8280025	14402	一般農業區	養殖用地
399	高雄市	永安區	烏樹林段	8280026	108	一般農業區	養殖用地
400	高雄市	永安區	烏樹林段	8280027	24301	一般農業區	養殖用地
401	高雄市	永安區	烏樹林段	8280028	999	一般農業區	養殖用地
402	高雄市	永安區	烏樹林段	8280029	6250	一般農業區	養殖用地
403	高雄市	永安區	烏樹林段	8280030	6360	一般農業區	養殖用地
404	高雄市	永安區	烏樹林段	8280032	9754	一般農業區	養殖用地
405	高雄市	永安區	烏樹林段	8280033	10865	一般農業區	養殖用地
406	高雄市	永安區	烏樹林段	8280034	11555	一般農業區	養殖用地

407	高雄市	永安區	烏樹林段	8290000	112771	一般農業區	養殖用地
408	高雄市	永安區	烏樹林段	8290001	4913	一般農業區	養殖用地
409	高雄市	永安區	烏樹林段	8290002	4888	一般農業區	養殖用地
410	高雄市	永安區	烏樹林段	8290003	4888	一般農業區	養殖用地
411	高雄市	永安區	烏樹林段	8290004	4891	一般農業區	養殖用地
412	高雄市	永安區	烏樹林段	8290005	4891	一般農業區	養殖用地
413	高雄市	永安區	烏樹林段	8290006	19556	一般農業區	養殖用地
414	高雄市	永安區	烏樹林段	8290007	15162	一般農業區	養殖用地
415	高雄市	永安區	烏樹林段	8290008	3639	一般農業區	養殖用地
416	高雄市	永安區	烏樹林段	8290009	10917	一般農業區	養殖用地
417	高雄市	永安區	烏樹林段	8290010	20012	一般農業區	養殖用地
418	高雄市	永安區	烏樹林段	8290011	20013	一般農業區	養殖用地
419	高雄市	永安區	烏樹林段	8290012	10053	一般農業區	養殖用地
420	高雄市	永安區	烏樹林段	8290013	35777	一般農業區	養殖用地
421	高雄市	永安區	烏樹林段	8290014	43663	一般農業區	養殖用地
422	高雄市	永安區	烏樹林段	8290015	4865	一般農業區	養殖用地
423	高雄市	永安區	烏樹林段	8290016	20000	一般農業區	養殖用地
424	高雄市	永安區	烏樹林段	8290017	13026	一般農業區	養殖用地
425	高雄市	永安區	烏樹林段	8290018	3890	一般農業區	養殖用地
426	高雄市	永安區	烏樹林段	8290019	3891	一般農業區	養殖用地
427	高雄市	永安區	烏樹林段	8290020	1617	一般農業區	養殖用地
428	高雄市	永安區	烏樹林段	8290021	2428	一般農業區	養殖用地
429	高雄市	永安區	烏樹林段	8290022	7276	一般農業區	養殖用地
430	高雄市	永安區	烏樹林段	8290023	7276	一般農業區	養殖用地
431	高雄市	永安區	烏樹林段	8290024	6513	一般農業區	養殖用地
432	高雄市	永安區	烏樹林段	8290025	6511	一般農業區	養殖用地
433	高雄市	永安區	烏樹林段	8290026	10000	一般農業區	養殖用地
434	高雄市	永安區	烏樹林段	8290027	9941	一般農業區	養殖用地
435	高雄市	永安區	烏樹林段	8290028	27386	一般農業區	養殖用地
436	高雄市	永安區	烏樹林段	8290029	3176	一般農業區	養殖用地
437	高雄市	永安區	烏樹林段	8290030	613	一般農業區	養殖用地
438	高雄市	永安區	烏樹林段	8290031	10639	一般農業區	養殖用地
439	高雄市	永安區	烏樹林段	8300000	1871	一般農業區	養殖用地
440	高雄市	路竹區	下甲段	12540000	48408	一般農業區	養殖用地
441	高雄市	路竹區	下甲段	12540001	5895	一般農業區	養殖用地
442	高雄市	路竹區	下甲段	12540002	13585	一般農業區	養殖用地
443	高雄市	路竹區	下甲段	12550000	22952	一般農業區	養殖用地
444	高雄市	路竹區	下甲段	12560000	29674	一般農業區	養殖用地
445	高雄市	路竹區	下甲段	12560001	25583	一般農業區	養殖用地
446	高雄市	路竹區	下甲段	12560002	5214	一般農業區	養殖用地
447	高雄市	路竹區	下甲段	12560003	5214	一般農業區	養殖用地
448	高雄市	路竹區	下甲段	12570000	5450	一般農業區	養殖用地
449	高雄市	路竹區	下甲段	12580000	18893	一般農業區	養殖用地
450	高雄市	路竹區	下甲段	12600000	1047	一般農業區	水利用地
451	高雄市	路竹區	下甲段	12670000	24500	一般農業區	養殖用地
452	高雄市	路竹區	下甲段	12680000	16205	一般農業區	水利用地
453	高雄市	路竹區	下甲段	12690000	0	一般農業區	水利用地
454	高雄市	永安區	新港段	4200000	834	一般農業區	交通用地

永華養殖漁業生產區地籍資料

編號	縣市	行政區	地段	地號	面積	使用分區	使用地編定
1	高雄市	永安區	永華段	5650000	2		
2	高雄市	永安區	永華段	5750000	609		
3	高雄市	永安區	永華段	5760000	991		
4	高雄市	永安區	永華段	5960000	11		
5	高雄市	永安區	永華段	6170000	64		
6	高雄市	永安區	永華段	6200000	308		
7	高雄市	永安區	永華段	6210000	82		
8	高雄市	永安區	永華段	6230000	299		
9	高雄市	永安區	永華段	6300000	66		
10	高雄市	永安區	永華段	7780000	66		
11	高雄市	永安區	永華段	7880000	1782		
12	高雄市	永安區	永華段	7890000	262		
13	高雄市	永安區	永華段	7910000	407		
14	高雄市	永安區	永華段	7970000	2211		
15	高雄市	永安區	永華段	7980000	265		
16	高雄市	永安區	永華段	8030000	584		
17	高雄市	永安區	永華段	8050000	121		
18	高雄市	永安區	永華段	8080000	1028		
19	高雄市	永安區	永華段	8190000	362		
20	高雄市	永安區	永華段	8430000	222		
21	高雄市	永安區	永華段	8460000	307		
22	高雄市	永安區	永華段	8470000	383		
23	高雄市	永安區	永華段	8490000	460		
24	高雄市	永安區	永華段	8500000	121		
25	高雄市	永安區	永華段	8530000	405		
26	高雄市	永安區	永華段	8540000	733		
27	高雄市	永安區	永華段	8550000	474		
28	高雄市	永安區	永華段	9260000	46		
29	高雄市	永安區	永華段	9340000	403		
30	高雄市	永安區	永華段	9410000	214		
31	高雄市	永安區	永華段	9600000	8		
32	高雄市	永安區	永華段	7670000	26	一般農業區	交通用地
33	高雄市	永安區	永華段	7510000	1630	一般農業區	交通用地
34	高雄市	永安區	永華段	7520000	36	一般農業區	交通用地
35	高雄市	永安區	永華段	7530000	6	一般農業區	交通用地
36	高雄市	永安區	永華段	7550000	120	一般農業區	交通用地
37	高雄市	永安區	永華段	7560000	1036	一般農業區	交通用地
38	高雄市	永安區	永華段	7570000	392	一般農業區	交通用地
39	高雄市	永安區	永華段	7580000	643	一般農業區	交通用地
40	高雄市	永安區	永華段	7590000	4134	一般農業區	交通用地
41	高雄市	永安區	永華段	7600000	2617	一般農業區	交通用地
42	高雄市	永安區	永華段	7610000	2755	一般農業區	交通用地
43	高雄市	永安區	永華段	7620000	7200	一般農業區	交通用地
44	高雄市	永安區	永華段	7630000	336	一般農業區	交通用地
45	高雄市	永安區	永華段	7640000	382	一般農業區	交通用地
46	高雄市	永安區	永華段	7650000	1020	一般農業區	交通用地
47	高雄市	永安區	永華段	7660000	1607	一般農業區	交通用地
48	高雄市	永安區	永華段	7680000	4294	一般農業區	交通用地
49	高雄市	永安區	永華段	7690000	171	一般農業區	交通用地

50	高雄市	永安區	永華段	7700000	2006	一般農業區	交通用地
51	高雄市	永安區	永華段	7710000	436	一般農業區	交通用地
52	高雄市	永安區	永華段	7720000	1004	一般農業區	交通用地
53	高雄市	永安區	永華段	7730000	1120	一般農業區	交通用地
54	高雄市	永安區	永華段	7370000	46	一般農業區	交通用地
55	高雄市	永安區	永華段	7380000	90	一般農業區	交通用地
56	高雄市	永安區	永華段	7390000	1380	一般農業區	交通用地
57	高雄市	永安區	永華段	7400000	4	一般農業區	交通用地
58	高雄市	永安區	永華段	7410000	409	一般農業區	交通用地
59	高雄市	永安區	永華段	7420000	226	一般農業區	交通用地
60	高雄市	永安區	永華段	7430000	213	一般農業區	交通用地
61	高雄市	永安區	永華段	7440000	284	一般農業區	交通用地
62	高雄市	永安區	永華段	7450000	574	一般農業區	交通用地
63	高雄市	永安區	永華段	7460000	551	一般農業區	交通用地
64	高雄市	永安區	永華段	7470000	486	一般農業區	交通用地
65	高雄市	永安區	永華段	7480000	4054	一般農業區	交通用地
66	高雄市	永安區	永華段	7490000	1028	一般農業區	交通用地
67	高雄市	永安區	永華段	7960000	473	一般農業區	交通用地
68	高雄市	永安區	永華段	8200000	6330	一般農業區	交通用地
69	高雄市	永安區	永華段	8290000	756	一般農業區	交通用地
70	高雄市	永安區	永華段	8310000	169	一般農業區	交通用地
71	高雄市	永安區	永華段	8330000	176	一般農業區	交通用地
72	高雄市	永安區	永華段	8350000	890	一般農業區	交通用地
73	高雄市	永安區	永華段	9100000	73	一般農業區	交通用地
74	高雄市	永安區	永華段	9110000	237	一般農業區	交通用地
75	高雄市	永安區	永華段	9120000	3	一般農業區	交通用地
76	高雄市	永安區	永華段	9130000	14	一般農業區	交通用地
77	高雄市	永安區	永華段	9140000	24	一般農業區	交通用地
78	高雄市	永安區	永華段	9180000	219	一般農業區	交通用地
79	高雄市	永安區	永華段	9190000	222	一般農業區	交通用地
80	高雄市	永安區	永華段	9200000	14	一般農業區	交通用地
81	高雄市	永安區	永華段	9220000	585	一般農業區	交通用地
82	高雄市	永安區	永華段	9250000	1	一般農業區	交通用地
83	高雄市	永安區	永華段	9270000	53	一般農業區	交通用地
84	高雄市	永安區	永華段	9280000	222	一般農業區	交通用地
85	高雄市	永安區	永華段	9460000	310	一般農業區	交通用地
86	高雄市	永安區	永華段	7540000	55	一般農業區	農牧用地
87	高雄市	永安區	永華段	7500000	320	一般農業區	農牧用地
88	高雄市	永安區	永華段	7850000	666	一般農業區	農牧用地
89	高雄市	永安區	永華段	8160000	54	一般農業區	農牧用地
90	高雄市	永安區	永華段	8410000	114	一般農業區	農牧用地
91	高雄市	永安區	永華段	8650000	77	一般農業區	農牧用地
92	高雄市	永安區	永華段	8660000	706	一般農業區	農牧用地
93	高雄市	永安區	永華段	8670000	399	一般農業區	農牧用地
94	高雄市	永安區	永華段	8690000	1115	一般農業區	農牧用地
95	高雄市	永安區	永華段	8700000	84	一般農業區	農牧用地
96	高雄市	永安區	永華段	8720000	21	一般農業區	農牧用地
97	高雄市	永安區	永華段	8730000	2227	一般農業區	農牧用地
98	高雄市	永安區	永華段	8740000	1504	一般農業區	農牧用地
99	高雄市	永安區	永華段	8840000	600	一般農業區	農牧用地
100	高雄市	永安區	永華段	9150000	50	一般農業區	農牧用地

101	高雄市	永安區	永華段	9160000	14	一般農業區	農牧用地
102	高雄市	永安區	永華段	9170000	47	一般農業區	農牧用地
103	高雄市	永安區	永華段	9240000	13	一般農業區	農牧用地
104	高雄市	永安區	永華段	9290000	43	一般農業區	農牧用地
105	高雄市	永安區	永華段	9310000	2040	一般農業區	農牧用地
106	高雄市	永安區	永華段	9450000	37	一般農業區	農牧用地
107	高雄市	永安區	永華段	9480000	731	一般農業區	農牧用地
108	高雄市	永安區	永華段	9570000	137	一般農業區	農牧用地
109	高雄市	永安區	永華段	8580000	20217	一般農業區	養殖用地
110	高雄市	永安區	永華段	8590000	1295	一般農業區	養殖用地
111	高雄市	永安區	永華段	8630000	178	一般農業區	養殖用地
112	高雄市	永安區	永華段	8640000	715	一般農業區	養殖用地
113	高雄市	永安區	永華段	5690000	15694	一般農業區	養殖用地
114	高雄市	永安區	永華段	5700000	23	一般農業區	養殖用地
115	高雄市	永安區	永華段	5730000	556	一般農業區	養殖用地
116	高雄市	永安區	永華段	5740000	1613	一般農業區	養殖用地
117	高雄市	永安區	永華段	5770000	3905	一般農業區	養殖用地
118	高雄市	永安區	永華段	5780000	3405	一般農業區	養殖用地
119	高雄市	永安區	永華段	5790000	69	一般農業區	養殖用地
120	高雄市	永安區	永華段	5810000	249	一般農業區	養殖用地
121	高雄市	永安區	永華段	5820000	2913	一般農業區	養殖用地
122	高雄市	永安區	永華段	5830000	2526	一般農業區	養殖用地
123	高雄市	永安區	永華段	5840000	2502	一般農業區	養殖用地
124	高雄市	永安區	永華段	5850000	3147	一般農業區	養殖用地
125	高雄市	永安區	永華段	5950000	161	一般農業區	養殖用地
126	高雄市	永安區	永華段	6150000	55	一般農業區	養殖用地
127	高雄市	永安區	永華段	6180000	1987	一般農業區	養殖用地
128	高雄市	永安區	永華段	6190000	2635	一般農業區	養殖用地
129	高雄市	永安區	永華段	6220000	3913	一般農業區	養殖用地
130	高雄市	永安區	永華段	6240000	284	一般農業區	養殖用地
131	高雄市	永安區	永華段	6250000	1058	一般農業區	養殖用地
132	高雄市	永安區	永華段	6260000	2468	一般農業區	養殖用地
133	高雄市	永安區	永華段	6270000	44	一般農業區	養殖用地
134	高雄市	永安區	永華段	6280000	5837	一般農業區	養殖用地
135	高雄市	永安區	永華段	6290000	497	一般農業區	養殖用地
136	高雄市	永安區	永華段	6310000	367	一般農業區	養殖用地
137	高雄市	永安區	永華段	6320000	106508	一般農業區	養殖用地
138	高雄市	永安區	永華段	7770000	44	一般農業區	養殖用地
139	高雄市	永安區	永華段	7790000	4901	一般農業區	養殖用地
140	高雄市	永安區	永華段	7800000	131	一般農業區	養殖用地
141	高雄市	永安區	永華段	7810000	2136	一般農業區	養殖用地
142	高雄市	永安區	永華段	7820000	2186	一般農業區	養殖用地
143	高雄市	永安區	永華段	7830000	4435	一般農業區	養殖用地
144	高雄市	永安區	永華段	7860000	1930	一般農業區	養殖用地
145	高雄市	永安區	永華段	7870000	2144	一般農業區	養殖用地
146	高雄市	永安區	永華段	7900000	11312	一般農業區	養殖用地
147	高雄市	永安區	永華段	7920000	1172	一般農業區	養殖用地
148	高雄市	永安區	永華段	7930000	12534	一般農業區	養殖用地
149	高雄市	永安區	永華段	7940000	7841	一般農業區	養殖用地
150	高雄市	永安區	永華段	7950000	10582	一般農業區	養殖用地
151	高雄市	永安區	永華段	7990000	31496	一般農業區	養殖用地

152	高雄市	永安區	永華段	8000000	1460	一般農業區	養殖用地
153	高雄市	永安區	永華段	8010000	3132	一般農業區	養殖用地
154	高雄市	永安區	永華段	8020000	5846	一般農業區	養殖用地
155	高雄市	永安區	永華段	8040000	4443	一般農業區	養殖用地
156	高雄市	永安區	永華段	8060000	5166	一般農業區	養殖用地
157	高雄市	永安區	永華段	8070000	3891	一般農業區	養殖用地
158	高雄市	永安區	永華段	8090000	4611	一般農業區	養殖用地
159	高雄市	永安區	永華段	8100000	145	一般農業區	養殖用地
160	高雄市	永安區	永華段	8110000	9671	一般農業區	養殖用地
161	高雄市	永安區	永華段	8120000	1564	一般農業區	養殖用地
162	高雄市	永安區	永華段	8130000	1940	一般農業區	養殖用地
163	高雄市	永安區	永華段	8140000	5265	一般農業區	養殖用地
164	高雄市	永安區	永華段	8150000	5356	一般農業區	養殖用地
165	高雄市	永安區	永華段	8170000	1003	一般農業區	養殖用地
166	高雄市	永安區	永華段	8180000	1878	一般農業區	養殖用地
167	高雄市	永安區	永華段	8210000	6185	一般農業區	養殖用地
168	高雄市	永安區	永華段	8220000	3316	一般農業區	養殖用地
169	高雄市	永安區	永華段	8230000	304033	一般農業區	養殖用地
170	高雄市	永安區	永華段	8240000	24477	一般農業區	養殖用地
171	高雄市	永安區	永華段	8250000	33490	一般農業區	養殖用地
172	高雄市	永安區	永華段	8260000	3835	一般農業區	養殖用地
173	高雄市	永安區	永華段	8270000	32348	一般農業區	養殖用地
174	高雄市	永安區	永華段	8280000	16613	一般農業區	養殖用地
175	高雄市	永安區	永華段	8300000	189	一般農業區	養殖用地
176	高雄市	永安區	永華段	8320000	45	一般農業區	養殖用地
177	高雄市	永安區	永華段	8340000	19	一般農業區	養殖用地
178	高雄市	永安區	永華段	8360000	31125	一般農業區	養殖用地
179	高雄市	永安區	永華段	8370000	25829	一般農業區	養殖用地
180	高雄市	永安區	永華段	8380000	12816	一般農業區	養殖用地
181	高雄市	永安區	永華段	8390000	45	一般農業區	養殖用地
182	高雄市	永安區	永華段	8400000	7479	一般農業區	養殖用地
183	高雄市	永安區	永華段	8420000	35595	一般農業區	養殖用地
184	高雄市	永安區	永華段	8450000	1808	一般農業區	養殖用地
185	高雄市	永安區	永華段	8480000	2418	一般農業區	養殖用地
186	高雄市	永安區	永華段	8510000	401	一般農業區	養殖用地
187	高雄市	永安區	永華段	8580000	20196	一般農業區	養殖用地
188	高雄市	永安區	永華段	8590000	1128	一般農業區	養殖用地
189	高雄市	永安區	永華段	8610000	146	一般農業區	養殖用地
190	高雄市	永安區	永華段	8630000	127	一般農業區	養殖用地
191	高雄市	永安區	永華段	8640000	572	一般農業區	養殖用地
192	高雄市	永安區	永華段	8680000	859	一般農業區	養殖用地
193	高雄市	永安區	永華段	9210000	272	一般農業區	養殖用地
194	高雄市	永安區	永華段	9230000	321	一般農業區	養殖用地
195	高雄市	永安區	永華段	9300000	592	一般農業區	養殖用地
196	高雄市	永安區	永華段	9320000	717	一般農業區	養殖用地
197	高雄市	永安區	永華段	9420000	3884	一般農業區	養殖用地
198	高雄市	永安區	永華段	9430000	2281	一般農業區	養殖用地
199	高雄市	永安區	永華段	9470000	1203	一般農業區	養殖用地
200	高雄市	永安區	永華段	9500000	1654	一般農業區	養殖用地
201	高雄市	永安區	永華段	9510000	7304	一般農業區	養殖用地
202	高雄市	永安區	永華段	9540000	1341	一般農業區	養殖用地

203	高雄市	永安區	永華段	9550000	13483	一般農業區	養殖用地
204	高雄市	永安區	永華段	9590000	72	一般農業區	養殖用地
205	高雄市	永安區	永華段	9610000	26	一般農業區	養殖用地
206	高雄市	彌陀區	安港段	60000	248	河川區	水利用地
207	高雄市	彌陀區	安港段	20000	482	一般農業區	農牧用地
208	高雄市	彌陀區	安港段	30000	367	一般農業區	農牧用地
209	高雄市	彌陀區	安港段	40000	268	河川區	農牧用地
210	高雄市	彌陀區	安港段	50000	307	河川區	農牧用地
211	高雄市	彌陀區	安港段	100000	547	河川區	農牧用地
212	高雄市	彌陀區	安港段	110000	691	一般農業區	農牧用地
213	高雄市	彌陀區	安港段	120000	615	一般農業區	農牧用地
214	高雄市	彌陀區	安港段	140000	6015	一般農業區	農牧用地
215	高雄市	彌陀區	安港段	230000	301	河川區	農牧用地
216	高雄市	彌陀區	安港段	300000	81	河川區	農牧用地
217	高雄市	彌陀區	安港段	400000	438	一般農業區	農牧用地
218	高雄市	彌陀區	安港段	450000	352	河川區	農牧用地
219	高雄市	彌陀區	安港段	460000	80	一般農業區	農牧用地
220	高雄市	彌陀區	安港段	490000	370	一般農業區	農牧用地
221	高雄市	彌陀區	安港段	490001	2	一般農業區	農牧用地
222	高雄市	彌陀區	安港段	530000	647	一般農業區	農牧用地
223	高雄市	彌陀區	安港段	540000	445	一般農業區	農牧用地
224	高雄市	彌陀區	安港段	570000	70	一般農業區	農牧用地
225	高雄市	彌陀區	安港段	680000	224	一般農業區	農牧用地
226	高雄市	彌陀區	安港段	680001	49	一般農業區	農牧用地
227	高雄市	彌陀區	安港段	710000	2312	河川區	農牧用地
228	高雄市	彌陀區	安港段	720000	275	河川區	農牧用地
229	高雄市	彌陀區	安港段	10000	1445	一般農業區	養殖用地
230	高雄市	彌陀區	安港段	130000	506	一般農業區	養殖用地
231	高雄市	彌陀區	安港段	200000	83	一般農業區	養殖用地
232	高雄市	彌陀區	安港段	240000	36	河川區	養殖用地
233	高雄市	彌陀區	安港段	280000	456	河川區	養殖用地
234	高雄市	彌陀區	安港段	380000	873	一般農業區	養殖用地
235	高雄市	彌陀區	安港段	390000	1750	一般農業區	養殖用地
236	高雄市	彌陀區	安港段	410000	4679	一般農業區	養殖用地
237	高雄市	彌陀區	安港段	420000	2174	一般農業區	養殖用地
238	高雄市	彌陀區	安港段	430000	276	河川區	養殖用地
239	高雄市	彌陀區	安港段	440000	254	河川區	養殖用地
240	高雄市	彌陀區	安港段	470000	547	河川區	養殖用地
241	高雄市	彌陀區	安港段	480000	412	一般農業區	養殖用地
242	高雄市	彌陀區	安港段	480001	2	一般農業區	養殖用地
243	高雄市	彌陀區	安港段	500000	1423	一般農業區	養殖用地
244	高雄市	彌陀區	安港段	510000	1849	一般農業區	養殖用地
245	高雄市	彌陀區	安港段	520000	912	一般農業區	養殖用地
246	高雄市	彌陀區	安港段	580000	1039	一般農業區	養殖用地
247	高雄市	彌陀區	安港段	620000	235	河川區	養殖用地
248	高雄市	彌陀區	安港段	630000	51	一般農業區	養殖用地
249	高雄市	彌陀區	安港段	630002	1	一般農業區	養殖用地
250	高雄市	彌陀區	安港段	640000	219	一般農業區	養殖用地
251	高雄市	彌陀區	安港段	650000	57	一般農業區	養殖用地
252	高雄市	彌陀區	安港段	660000	1330	一般農業區	養殖用地
253	高雄市	彌陀區	安港段	670000	1409	一般農業區	養殖用地

254	高雄市	彌陀區	安港段	690000	1661	一般農業區	養殖用地
255	高雄市	彌陀區	安港段	690001	15	一般農業區	養殖用地
256	高雄市	彌陀區	安港段	700000	87	河川區	養殖用地
257	高雄市	永安區	復興段	1400000	38	一般農業區	水利用地
258	高雄市	永安區	復興段	1430000	1639	一般農業區	水利用地
259	高雄市	永安區	復興段	1460000	64	一般農業區	水利用地
260	高雄市	永安區	復興段	1480000	353	一般農業區	水利用地
261	高雄市	永安區	復興段	1490000	367	一般農業區	水利用地
262	高雄市	永安區	復興段	1500000	801	一般農業區	水利用地
263	高雄市	永安區	復興段	1510000	983	一般農業區	水利用地
264	高雄市	永安區	復興段	1520000	155	一般農業區	水利用地
265	高雄市	永安區	復興段	1530000	2	一般農業區	水利用地
266	高雄市	永安區	復興段	1540000	1407	一般農業區	水利用地
267	高雄市	永安區	復興段	1550000	203	一般農業區	水利用地
268	高雄市	永安區	復興段	1560000	1184	一般農業區	水利用地
269	高雄市	永安區	復興段	1570000	953	一般農業區	水利用地
270	高雄市	永安區	復興段	1580000	260	一般農業區	水利用地
271	高雄市	永安區	復興段	1610000	12639	一般農業區	水利用地
272	高雄市	永安區	復興段	1620000	60	一般農業區	水利用地
273	高雄市	永安區	復興段	1630000	89	一般農業區	水利用地
274	高雄市	永安區	復興段	1860000	91	一般農業區	交通用地
275	高雄市	永安區	復興段	2170000	50	一般農業區	交通用地
276	高雄市	永安區	復興段	2180000	5761	一般農業區	交通用地
277	高雄市	永安區	復興段	2190000	602	一般農業區	交通用地
278	高雄市	永安區	復興段	2200000	74	一般農業區	交通用地
279	高雄市	永安區	復興段	2210000	38019	一般農業區	交通用地
280	高雄市	永安區	復興段	2220000	1176	一般農業區	交通用地
281	高雄市	永安區	復興段	2230000	791	一般農業區	交通用地
282	高雄市	永安區	復興段	2240000	6944	一般農業區	交通用地
283	高雄市	永安區	復興段	4420000	573	特定農業區	交通用地
284	高雄市	永安區	復興段	4430000	462	特定農業區	交通用地
285	高雄市	永安區	復興段	4460000	1218	一般農業區	交通用地
286	高雄市	永安區	復興段	4470000	123	一般農業區	交通用地
287	高雄市	永安區	復興段	4580000	538	一般農業區	交通用地
288	高雄市	永安區	復興段	4630000	470	一般農業區	交通用地
289	高雄市	永安區	復興段	4640000	637	一般農業區	交通用地
290	高雄市	永安區	復興段	5230000	64	一般農業區	交通用地
291	高雄市	永安區	復興段	5810000	5	一般農業區	交通用地
292	高雄市	永安區	復興段	6250000	23	一般農業區	交通用地
293	高雄市	永安區	復興段	8720000	214	特定農業區	交通用地
294	高雄市	永安區	復興段	8730000	107	特定農業區	交通用地
295	高雄市	永安區	復興段	8740000	163	特定農業區	交通用地
296	高雄市	永安區	復興段	8790000	209	特定農業區	交通用地
297	高雄市	永安區	復興段	8800000	11	特定農業區	交通用地
298	高雄市	永安區	復興段	8850000	208	特定農業區	交通用地
299	高雄市	永安區	復興段	8860000	201	特定農業區	交通用地
300	高雄市	永安區	復興段	8900000	105	特定農業區	交通用地
301	高雄市	永安區	復興段	8950000	107	特定農業區	交通用地
302	高雄市	永安區	復興段	8960000	18	特定農業區	交通用地
303	高雄市	永安區	復興段	9120000	1300	一般農業區	交通用地
304	高雄市	永安區	復興段	9370000	318	特定農業區	交通用地

305	高雄市	永安區	復興段	9380000	1124	特定農業區	交通用地
306	高雄市	永安區	復興段	10510000	0	特定農業區	交通用地
307	高雄市	永安區	復興段	11260000	7	特定農業區	交通用地
308	高雄市	永安區	復興段	11270000	153	特定農業區	交通用地
309	高雄市	永安區	復興段	11280000	4	特定農業區	交通用地
310	高雄市	永安區	復興段	4140000	3565	特定農業區	農牧用地
311	高雄市	永安區	復興段	4150000	757	特定農業區	農牧用地
312	高雄市	永安區	復興段	4270000	1224	特定農業區	農牧用地
313	高雄市	永安區	復興段	4280000	332	特定農業區	農牧用地
314	高雄市	永安區	復興段	210000	1338	一般農業區	農牧用地
315	高雄市	永安區	復興段	220000	553	一般農業區	農牧用地
316	高雄市	永安區	復興段	330000	1328	一般農業區	農牧用地
317	高雄市	永安區	復興段	530000	959	一般農業區	農牧用地
318	高雄市	永安區	復興段	570000	1058	一般農業區	農牧用地
319	高雄市	永安區	復興段	600000	782	一般農業區	農牧用地
320	高雄市	永安區	復興段	690000	360	一般農業區	農牧用地
321	高雄市	永安區	復興段	700000	5400	一般農業區	農牧用地
322	高雄市	永安區	復興段	1640000	48	一般農業區	農牧用地
323	高雄市	永安區	復興段	1680000	1	一般農業區	農牧用地
324	高雄市	永安區	復興段	1820000	74	一般農業區	農牧用地
325	高雄市	永安區	復興段	1830000	302	一般農業區	農牧用地
326	高雄市	永安區	復興段	1840000	193	一般農業區	農牧用地
327	高雄市	永安區	復興段	1850000	340	一般農業區	農牧用地
328	高雄市	永安區	復興段	1920000	22	一般農業區	農牧用地
329	高雄市	永安區	復興段	1930000	53	一般農業區	農牧用地
330	高雄市	永安區	復興段	2050000	48	一般農業區	農牧用地
331	高雄市	永安區	復興段	2080000	11	一般農業區	農牧用地
332	高雄市	永安區	復興段	2300000	43059	一般農業區	農牧用地
333	高雄市	永安區	復興段	2340000	16927	一般農業區	農牧用地
334	高雄市	永安區	復興段	4210000	301	特定農業區	農牧用地
335	高雄市	永安區	復興段	4220000	1562	特定農業區	農牧用地
336	高雄市	永安區	復興段	4230000	20	特定農業區	農牧用地
337	高雄市	永安區	復興段	4240000	31	特定農業區	農牧用地
338	高雄市	永安區	復興段	4250000	1112	特定農業區	農牧用地
339	高雄市	永安區	復興段	4260000	113	特定農業區	農牧用地
340	高雄市	永安區	復興段	4320000	22	特定農業區	農牧用地
341	高雄市	永安區	復興段	4330000	71	特定農業區	農牧用地
342	高雄市	永安區	復興段	4340000	26	特定農業區	農牧用地
343	高雄市	永安區	復興段	4350000	27	特定農業區	農牧用地
344	高雄市	永安區	復興段	4360000	217	特定農業區	農牧用地
345	高雄市	永安區	復興段	4370000	175	特定農業區	農牧用地
346	高雄市	永安區	復興段	4380000	15	特定農業區	農牧用地
347	高雄市	永安區	復興段	4390000	18	特定農業區	農牧用地
348	高雄市	永安區	復興段	4400000	256	特定農業區	農牧用地
349	高雄市	永安區	復興段	4440000	43	特定農業區	農牧用地
350	高雄市	永安區	復興段	4450000	54	特定農業區	農牧用地
351	高雄市	永安區	復興段	5210000	524	一般農業區	農牧用地
352	高雄市	永安區	復興段	5360000	903	一般農業區	農牧用地
353	高雄市	永安區	復興段	5400000	23	一般農業區	農牧用地
354	高雄市	永安區	復興段	5860000	332	一般農業區	農牧用地
355	高雄市	永安區	復興段	5870000	39	一般農業區	農牧用地

356	高雄市	永安區	復興段	5950000	255	一般農業區	農牧用地
357	高雄市	永安區	復興段	5970000	1481	一般農業區	農牧用地
358	高雄市	永安區	復興段	5980000	1753	一般農業區	農牧用地
359	高雄市	永安區	復興段	5990000	1619	一般農業區	農牧用地
360	高雄市	永安區	復興段	6000000	335	一般農業區	農牧用地
361	高雄市	永安區	復興段	6030000	2503	一般農業區	農牧用地
362	高雄市	永安區	復興段	6060000	352	一般農業區	農牧用地
363	高雄市	永安區	復興段	6070000	1	一般農業區	農牧用地
364	高雄市	永安區	復興段	6090000	1	一般農業區	農牧用地
365	高雄市	永安區	復興段	6110000	178	一般農業區	農牧用地
366	高雄市	永安區	復興段	6170000	94	一般農業區	農牧用地
367	高雄市	永安區	復興段	6180000	992	一般農業區	農牧用地
368	高雄市	永安區	復興段	6190000	1568	一般農業區	農牧用地
369	高雄市	永安區	復興段	6210000	822	一般農業區	農牧用地
370	高雄市	永安區	復興段	6220000	546	一般農業區	農牧用地
371	高雄市	永安區	復興段	6450000	2395	一般農業區	農牧用地
372	高雄市	永安區	復興段	6680000	2666	一般農業區	農牧用地
373	高雄市	永安區	復興段	6690000	1167	一般農業區	農牧用地
374	高雄市	永安區	復興段	6700000	1218	一般農業區	農牧用地
375	高雄市	永安區	復興段	6710000	1688	一般農業區	農牧用地
376	高雄市	永安區	復興段	6720000	837	一般農業區	農牧用地
377	高雄市	永安區	復興段	7010000	1692	一般農業區	農牧用地
378	高雄市	永安區	復興段	7040000	1786	一般農業區	農牧用地
379	高雄市	永安區	復興段	7050000	552	一般農業區	農牧用地
380	高雄市	永安區	復興段	7070000	586	一般農業區	農牧用地
381	高雄市	永安區	復興段	7080000	545	一般農業區	農牧用地
382	高雄市	永安區	復興段	7090000	1981	一般農業區	農牧用地
383	高雄市	永安區	復興段	7100000	834	一般農業區	農牧用地
384	高雄市	永安區	復興段	7660000	211	一般農業區	農牧用地
385	高雄市	永安區	復興段	7670000	747	一般農業區	農牧用地
386	高雄市	永安區	復興段	7690000	775	一般農業區	農牧用地
387	高雄市	永安區	復興段	7700000	296	一般農業區	農牧用地
388	高雄市	永安區	復興段	7710000	744	一般農業區	農牧用地
389	高雄市	永安區	復興段	7720000	1049	一般農業區	農牧用地
390	高雄市	永安區	復興段	7730000	1821	一般農業區	農牧用地
391	高雄市	永安區	復興段	7740000	2150	一般農業區	農牧用地
392	高雄市	永安區	復興段	7750000	1188	一般農業區	農牧用地
393	高雄市	永安區	復興段	7760000	1178	一般農業區	農牧用地
394	高雄市	永安區	復興段	7770000	4913	一般農業區	農牧用地
395	高雄市	永安區	復興段	7780000	282	一般農業區	農牧用地
396	高雄市	永安區	復興段	7790000	1429	一般農業區	農牧用地
397	高雄市	永安區	復興段	7800000	1017	一般農業區	農牧用地
398	高雄市	永安區	復興段	7810000	3144	一般農業區	農牧用地
399	高雄市	永安區	復興段	7820000	1229	一般農業區	農牧用地
400	高雄市	永安區	復興段	7830000	1356	一般農業區	農牧用地
401	高雄市	永安區	復興段	7890000	1127	一般農業區	農牧用地
402	高雄市	永安區	復興段	7900000	1179	一般農業區	農牧用地
403	高雄市	永安區	復興段	7910000	1273	一般農業區	農牧用地
404	高雄市	永安區	復興段	7920000	1427	一般農業區	農牧用地
405	高雄市	永安區	復興段	7930000	1395	一般農業區	農牧用地
406	高雄市	永安區	復興段	7990000	1080	一般農業區	農牧用地

407	高雄市	永安區	復興段	8000000	387	一般農業區	農牧用地
408	高雄市	永安區	復興段	8360000	208	特定農業區	農牧用地
409	高雄市	永安區	復興段	8370000	2032	特定農業區	農牧用地
410	高雄市	永安區	復興段	8380000	2018	特定農業區	農牧用地
411	高雄市	永安區	復興段	8390000	4155	特定農業區	農牧用地
412	高雄市	永安區	復興段	8400000	3272	特定農業區	農牧用地
413	高雄市	永安區	復興段	8410000	3341	特定農業區	農牧用地
414	高雄市	永安區	復興段	8420000	3356	特定農業區	農牧用地
415	高雄市	永安區	復興段	8430000	1214	特定農業區	農牧用地
416	高雄市	永安區	復興段	8440000	1223	特定農業區	農牧用地
417	高雄市	永安區	復興段	8450000	2349	特定農業區	農牧用地
418	高雄市	永安區	復興段	8460000	2373	特定農業區	農牧用地
419	高雄市	永安區	復興段	8470000	2453	特定農業區	農牧用地
420	高雄市	永安區	復興段	8510000	1182	特定農業區	農牧用地
421	高雄市	永安區	復興段	8520000	1512	特定農業區	農牧用地
422	高雄市	永安區	復興段	8530000	1357	特定農業區	農牧用地
423	高雄市	永安區	復興段	8540000	880	特定農業區	農牧用地
424	高雄市	永安區	復興段	8550000	2405	特定農業區	農牧用地
425	高雄市	永安區	復興段	8560000	506	特定農業區	農牧用地
426	高雄市	永安區	復興段	8570000	915	特定農業區	農牧用地
427	高雄市	永安區	復興段	8580000	1035	特定農業區	農牧用地
428	高雄市	永安區	復興段	8600000	1240	特定農業區	農牧用地
429	高雄市	永安區	復興段	8620000	2438	特定農業區	農牧用地
430	高雄市	永安區	復興段	8630000	2168	特定農業區	農牧用地
431	高雄市	永安區	復興段	8640000	770	特定農業區	農牧用地
432	高雄市	永安區	復興段	8650000	273	一般農業區	農牧用地
433	高雄市	永安區	復興段	8660000	934	特定農業區	農牧用地
434	高雄市	永安區	復興段	8670000	579	特定農業區	農牧用地
435	高雄市	永安區	復興段	8820000	88	特定農業區	農牧用地
436	高雄市	永安區	復興段	8870000	77	特定農業區	農牧用地
437	高雄市	永安區	復興段	8880000	12	特定農業區	農牧用地
438	高雄市	永安區	復興段	8890000	1712	特定農業區	農牧用地
439	高雄市	永安區	復興段	8910000	33	特定農業區	農牧用地
440	高雄市	永安區	復興段	8920000	19	特定農業區	農牧用地
441	高雄市	永安區	復興段	8930000	931	特定農業區	農牧用地
442	高雄市	永安區	復興段	8940000	246	特定農業區	農牧用地
443	高雄市	永安區	復興段	8970000	37	特定農業區	農牧用地
444	高雄市	永安區	復興段	8980000	63	特定農業區	農牧用地
445	高雄市	永安區	復興段	8990000	112	特定農業區	農牧用地
446	高雄市	永安區	復興段	9000000	96	特定農業區	農牧用地
447	高雄市	永安區	復興段	9010000	15	特定農業區	農牧用地
448	高雄市	永安區	復興段	9020000	69	特定農業區	農牧用地
449	高雄市	永安區	復興段	9030000	1	特定農業區	農牧用地
450	高雄市	永安區	復興段	9040000	428	特定農業區	農牧用地
451	高雄市	永安區	復興段	9050000	31	特定農業區	農牧用地
452	高雄市	永安區	復興段	9060000	989	特定農業區	農牧用地
453	高雄市	永安區	復興段	9070000	246	特定農業區	農牧用地
454	高雄市	永安區	復興段	9080000	2996	一般農業區	農牧用地
455	高雄市	永安區	復興段	9090000	84	一般農業區	農牧用地
456	高雄市	永安區	復興段	9100000	2571	特定農業區	農牧用地
457	高雄市	永安區	復興段	9100001	3221	特定農業區	農牧用地

458	高雄市	永安區	復興段	9110000	8	特定農業區	農牧用地
459	高雄市	永安區	復興段	9140000	1262	特定農業區	農牧用地
460	高雄市	永安區	復興段	9150000	2427	特定農業區	農牧用地
461	高雄市	永安區	復興段	9160000	2127	特定農業區	農牧用地
462	高雄市	永安區	復興段	9170000	1354	特定農業區	農牧用地
463	高雄市	永安區	復興段	9180000	2306	特定農業區	農牧用地
464	高雄市	永安區	復興段	9190000	510	特定農業區	農牧用地
465	高雄市	永安區	復興段	9200000	883	特定農業區	農牧用地
466	高雄市	永安區	復興段	9210000	60	特定農業區	農牧用地
467	高雄市	永安區	復興段	9220000	92	特定農業區	農牧用地
468	高雄市	永安區	復興段	9230000	41	特定農業區	農牧用地
469	高雄市	永安區	復興段	9240000	1054	特定農業區	農牧用地
470	高雄市	永安區	復興段	9270000	32	特定農業區	農牧用地
471	高雄市	永安區	復興段	9280000	1484	特定農業區	農牧用地
472	高雄市	永安區	復興段	9290000	292	特定農業區	農牧用地
473	高雄市	永安區	復興段	9390000	1014	特定農業區	農牧用地
474	高雄市	永安區	復興段	9400000	631	特定農業區	農牧用地
475	高雄市	永安區	復興段	9410000	541	特定農業區	農牧用地
476	高雄市	永安區	復興段	9420000	1173	特定農業區	農牧用地
477	高雄市	永安區	復興段	9430000	1154	特定農業區	農牧用地
478	高雄市	永安區	復興段	9440000	21	特定農業區	農牧用地
479	高雄市	永安區	復興段	9460000	9298	特定農業區	農牧用地
480	高雄市	永安區	復興段	9470000	1443	特定農業區	農牧用地
481	高雄市	永安區	復興段	9480000	1583	特定農業區	農牧用地
482	高雄市	永安區	復興段	9490000	1365	特定農業區	農牧用地
483	高雄市	永安區	復興段	9500000	1438	特定農業區	農牧用地
484	高雄市	永安區	復興段	9510000	6340	特定農業區	農牧用地
485	高雄市	永安區	復興段	9520000	2116	特定農業區	農牧用地
486	高雄市	永安區	復興段	9530000	22	特定農業區	農牧用地
487	高雄市	永安區	復興段	9550000	93	特定農業區	農牧用地
488	高雄市	永安區	復興段	9560000	35	特定農業區	農牧用地
489	高雄市	永安區	復興段	9570000	2402	特定農業區	農牧用地
490	高雄市	永安區	復興段	9580000	1374	特定農業區	農牧用地
491	高雄市	永安區	復興段	9590000	1469	特定農業區	農牧用地
492	高雄市	永安區	復興段	9600000	1009	特定農業區	農牧用地
493	高雄市	永安區	復興段	9610000	966	特定農業區	農牧用地
494	高雄市	永安區	復興段	9620000	799	特定農業區	農牧用地
495	高雄市	永安區	復興段	9630000	784	特定農業區	農牧用地
496	高雄市	永安區	復興段	9640000	282	特定農業區	農牧用地
497	高雄市	永安區	復興段	9670000	3336	特定農業區	農牧用地
498	高雄市	永安區	復興段	9680000	1437	一般農業區	農牧用地
499	高雄市	永安區	復興段	9690000	1366	一般農業區	農牧用地
500	高雄市	永安區	復興段	9700000	950	一般農業區	農牧用地
501	高雄市	永安區	復興段	9710000	563	一般農業區	農牧用地
502	高雄市	永安區	復興段	9720000	21	一般農業區	農牧用地
503	高雄市	永安區	復興段	9730000	1728	一般農業區	農牧用地
504	高雄市	永安區	復興段	9740000	1439	一般農業區	農牧用地
505	高雄市	永安區	復興段	9750000	1157	一般農業區	農牧用地
506	高雄市	永安區	復興段	11750000	3	河川區	農牧用地
507	高雄市	永安區	復興段	11760000	73	河川區	農牧用地
508	高雄市	永安區	復興段	11780000	155	河川區	農牧用地

509	高雄市	永安區	復興段	11790000	149	河川區	農牧用地
510	高雄市	永安區	復興段	12060000	34	河川區	農牧用地
511	高雄市	永安區	復興段	12070000	426	河川區	農牧用地
512	高雄市	永安區	復興段	12100000	155	河川區	農牧用地
513	高雄市	永安區	復興段	12110000	186	河川區	農牧用地
514	高雄市	永安區	復興段	12120000	37	河川區	農牧用地
515	高雄市	永安區	復興段	12130000	27	河川區	農牧用地
516	高雄市	永安區	復興段	510000	2207	一般農業區	養殖用地
517	高雄市	永安區	復興段	540000	1524	一般農業區	養殖用地
518	高雄市	永安區	復興段	550000	2776	一般農業區	養殖用地
519	高雄市	永安區	復興段	560000	1622	一般農業區	養殖用地
520	高雄市	永安區	復興段	580000	989	一般農業區	養殖用地
521	高雄市	永安區	復興段	590000	1982	一般農業區	養殖用地
522	高雄市	永安區	復興段	1260000	3163	一般農業區	養殖用地
523	高雄市	永安區	復興段	1270000	183	一般農業區	養殖用地
524	高雄市	永安區	復興段	1280000	1704	一般農業區	養殖用地
525	高雄市	永安區	復興段	1290000	1902	一般農業區	養殖用地
526	高雄市	永安區	復興段	1300000	121	一般農業區	養殖用地
527	高雄市	永安區	復興段	1310000	123	一般農業區	養殖用地
528	高雄市	永安區	復興段	1320000	68	一般農業區	養殖用地
529	高雄市	永安區	復興段	1330000	1979	一般農業區	養殖用地
530	高雄市	永安區	復興段	1340000	931	一般農業區	養殖用地
531	高雄市	永安區	復興段	1350000	3012	一般農業區	養殖用地
532	高雄市	永安區	復興段	1360000	1589	一般農業區	養殖用地
533	高雄市	永安區	復興段	1590000	117	一般農業區	養殖用地
534	高雄市	永安區	復興段	1600000	64	一般農業區	養殖用地
535	高雄市	永安區	復興段	2250000	91666	一般農業區	養殖用地
536	高雄市	永安區	復興段	2260000	28264	一般農業區	養殖用地
537	高雄市	永安區	復興段	2270000	62335	一般農業區	養殖用地
538	高雄市	永安區	復興段	2280000	45032	一般農業區	養殖用地
539	高雄市	永安區	復興段	2310000	268	一般農業區	養殖用地
540	高雄市	永安區	復興段	2320001	84	一般農業區	養殖用地
541	高雄市	永安區	復興段	2320002	803	一般農業區	養殖用地
542	高雄市	永安區	復興段	2320005	3728	一般農業區	養殖用地
543	高雄市	永安區	復興段	2320006	4877	一般農業區	養殖用地
544	高雄市	永安區	復興段	2320007	4538	一般農業區	養殖用地
545	高雄市	永安區	復興段	2320008	2012	一般農業區	養殖用地
546	高雄市	永安區	復興段	2320009	4452	一般農業區	養殖用地
547	高雄市	永安區	復興段	2320010	4460	一般農業區	養殖用地
548	高雄市	永安區	復興段	2320011	4457	一般農業區	養殖用地
549	高雄市	永安區	復興段	2320012	4601	一般農業區	養殖用地
550	高雄市	永安區	復興段	2320013	23908	一般農業區	養殖用地
551	高雄市	永安區	復興段	2320018	4716	一般農業區	養殖用地
552	高雄市	永安區	復興段	2320019	1176	一般農業區	養殖用地
553	高雄市	永安區	復興段	2320020	3862	一般農業區	養殖用地
554	高雄市	永安區	復興段	2320021	4368	一般農業區	養殖用地
555	高雄市	永安區	復興段	2320022	4169	一般農業區	養殖用地
556	高雄市	永安區	復興段	2320023	4194	一般農業區	養殖用地
557	高雄市	永安區	復興段	2320024	2776	一般農業區	養殖用地
558	高雄市	永安區	復興段	2320026	7753	一般農業區	養殖用地
559	高雄市	永安區	復興段	2320027	8905	一般農業區	養殖用地

560	高雄市	永安區	復興段	2320028	1230	一般農業區	養殖用地
561	高雄市	永安區	復興段	2320029	10138	一般農業區	養殖用地
562	高雄市	永安區	復興段	2320030	9077	一般農業區	養殖用地
563	高雄市	永安區	復興段	2320032	502	一般農業區	養殖用地
564	高雄市	永安區	復興段	2320038	9470	一般農業區	養殖用地
565	高雄市	永安區	復興段	2320039	7673	一般農業區	養殖用地
566	高雄市	永安區	復興段	2320040	7811	一般農業區	養殖用地
567	高雄市	永安區	復興段	2320041	9713	一般農業區	養殖用地
568	高雄市	永安區	復興段	2320042	1080	一般農業區	養殖用地
569	高雄市	永安區	復興段	2320043	9055	一般農業區	養殖用地
570	高雄市	永安區	復興段	2320044	8172	一般農業區	養殖用地
571	高雄市	永安區	復興段	2320046	2602	一般農業區	養殖用地
572	高雄市	永安區	復興段	2320047	3108	一般農業區	養殖用地
573	高雄市	永安區	復興段	2330000	273262	一般農業區	養殖用地
574	高雄市	永安區	復興段	2350000	72181	一般農業區	養殖用地
575	高雄市	永安區	復興段	2370000	1034	一般農業區	養殖用地
576	高雄市	永安區	復興段	3680000	131120	一般農業區	養殖用地
577	高雄市	永安區	復興段	3690000	1006976	一般農業區	養殖用地
578	高雄市	永安區	復興段	4100000	2096	特定農業區	養殖用地
579	高雄市	永安區	復興段	4290000	4801	特定農業區	養殖用地
580	高雄市	永安區	復興段	4300000	844	特定農業區	養殖用地
581	高雄市	永安區	復興段	4310000	1359	特定農業區	養殖用地
582	高雄市	永安區	復興段	4410000	147	一般農業區	養殖用地
583	高雄市	永安區	復興段	4480000	113	一般農業區	養殖用地
584	高雄市	永安區	復興段	4490000	1723	一般農業區	養殖用地
585	高雄市	永安區	復興段	4500000	78	一般農業區	養殖用地
586	高雄市	永安區	復興段	4510000	1453	一般農業區	養殖用地
587	高雄市	永安區	復興段	4520000	77	一般農業區	養殖用地
588	高雄市	永安區	復興段	4530000	94	一般農業區	養殖用地
589	高雄市	永安區	復興段	4540000	2662	一般農業區	養殖用地
590	高雄市	永安區	復興段	4550000	72	一般農業區	養殖用地
591	高雄市	永安區	復興段	4560000	11	一般農業區	養殖用地
592	高雄市	永安區	復興段	4570000	201	一般農業區	養殖用地
593	高雄市	永安區	復興段	4590000	30743	一般農業區	養殖用地
594	高雄市	永安區	復興段	4600000	817	一般農業區	養殖用地
595	高雄市	永安區	復興段	4610000	302	一般農業區	養殖用地
596	高雄市	永安區	復興段	4620000	17	一般農業區	養殖用地
597	高雄市	永安區	復興段	4650000	71	一般農業區	養殖用地
598	高雄市	永安區	復興段	4660000	755	一般農業區	養殖用地
599	高雄市	永安區	復興段	4670000	11	一般農業區	養殖用地
600	高雄市	永安區	復興段	4680000	1199	一般農業區	養殖用地
601	高雄市	永安區	復興段	4690000	871	一般農業區	養殖用地
602	高雄市	永安區	復興段	4700000	684	一般農業區	養殖用地
603	高雄市	永安區	復興段	4710000	858	一般農業區	養殖用地
604	高雄市	永安區	復興段	4720000	1271	一般農業區	養殖用地
605	高雄市	永安區	復興段	4730000	480	一般農業區	養殖用地
606	高雄市	永安區	復興段	4740000	634	一般農業區	養殖用地
607	高雄市	永安區	復興段	4750000	951	一般農業區	養殖用地
608	高雄市	永安區	復興段	4760000	3683	一般農業區	養殖用地
609	高雄市	永安區	復興段	4770000	5884	一般農業區	養殖用地
610	高雄市	永安區	復興段	4780000	479	一般農業區	養殖用地

611	高雄市	永安區	復興段	4790000	1050	一般農業區	養殖用地
612	高雄市	永安區	復興段	4800000	1415	一般農業區	養殖用地
613	高雄市	永安區	復興段	4810000	1420	一般農業區	養殖用地
614	高雄市	永安區	復興段	4820000	3788	一般農業區	養殖用地
615	高雄市	永安區	復興段	4830000	1699	一般農業區	養殖用地
616	高雄市	永安區	復興段	4840000	1270	一般農業區	養殖用地
617	高雄市	永安區	復興段	4850000	881	一般農業區	養殖用地
618	高雄市	永安區	復興段	4870000	925	河川區	養殖用地
619	高雄市	永安區	復興段	4880000	8252	河川區	養殖用地
620	高雄市	永安區	復興段	4890000	1482	河川區	養殖用地
621	高雄市	永安區	復興段	5030000	1586	河川區	養殖用地
622	高雄市	永安區	復興段	5040000	647	河川區	養殖用地
623	高雄市	永安區	復興段	5050000	1933	河川區	養殖用地
624	高雄市	永安區	復興段	5110000	3887	一般農業區	養殖用地
625	高雄市	永安區	復興段	5120000	7625	一般農業區	養殖用地
626	高雄市	永安區	復興段	5130000	1680	一般農業區	養殖用地
627	高雄市	永安區	復興段	5140000	1076	一般農業區	養殖用地
628	高雄市	永安區	復興段	5150000	929	一般農業區	養殖用地
629	高雄市	永安區	復興段	5160000	888	一般農業區	養殖用地
630	高雄市	永安區	復興段	5170000	1760	一般農業區	養殖用地
631	高雄市	永安區	復興段	5180000	757	一般農業區	養殖用地
632	高雄市	永安區	復興段	5190000	802	一般農業區	養殖用地
633	高雄市	永安區	復興段	5200001	143	一般農業區	養殖用地
634	高雄市	永安區	復興段	5220000	18	一般農業區	養殖用地
635	高雄市	永安區	復興段	5290000	271	一般農業區	養殖用地
636	高雄市	永安區	復興段	5300000	0	一般農業區	養殖用地
637	高雄市	永安區	復興段	5310000	94	一般農業區	養殖用地
638	高雄市	永安區	復興段	5340000	247	一般農業區	養殖用地
639	高雄市	永安區	復興段	5350000	622	一般農業區	養殖用地
640	高雄市	永安區	復興段	5680000	75	一般農業區	養殖用地
641	高雄市	永安區	復興段	5690000	4829	一般農業區	養殖用地
642	高雄市	永安區	復興段	5750000	211	一般農業區	養殖用地
643	高雄市	永安區	復興段	5790000	89	一般農業區	養殖用地
644	高雄市	永安區	復興段	5790001	48	一般農業區	養殖用地
645	高雄市	永安區	復興段	5800000	960	一般農業區	養殖用地
646	高雄市	永安區	復興段	5800001	128	一般農業區	養殖用地
647	高雄市	永安區	復興段	6050000	1760	一般農業區	養殖用地
648	高雄市	永安區	復興段	6120000	3182	一般農業區	養殖用地
649	高雄市	永安區	復興段	6130000	2918	一般農業區	養殖用地
650	高雄市	永安區	復興段	6140000	3684	一般農業區	養殖用地
651	高雄市	永安區	復興段	6230000	301	一般農業區	養殖用地
652	高雄市	永安區	復興段	6440000	7775	一般農業區	養殖用地
653	高雄市	永安區	復興段	6460000	0	一般農業區	養殖用地
654	高雄市	永安區	復興段	6610000	2619	一般農業區	養殖用地
655	高雄市	永安區	復興段	6620000	843	一般農業區	養殖用地
656	高雄市	永安區	復興段	6630000	931	一般農業區	養殖用地
657	高雄市	永安區	復興段	6640000	1499	一般農業區	養殖用地
658	高雄市	永安區	復興段	6660000	1169	一般農業區	養殖用地
659	高雄市	永安區	復興段	6670000	1058	一般農業區	養殖用地
660	高雄市	永安區	復興段	6730000	2372	一般農業區	養殖用地
661	高雄市	永安區	復興段	6740000	2595	一般農業區	養殖用地

662	高雄市	永安區	復興段	6750000	905	一般農業區	養殖用地
663	高雄市	永安區	復興段	6760000	858	一般農業區	養殖用地
664	高雄市	永安區	復興段	6770000	1979	一般農業區	養殖用地
665	高雄市	永安區	復興段	6780000	2174	一般農業區	養殖用地
666	高雄市	永安區	復興段	6790000	1191	一般農業區	養殖用地
667	高雄市	永安區	復興段	6800000	1182	一般農業區	養殖用地
668	高雄市	永安區	復興段	6810000	2340	一般農業區	養殖用地
669	高雄市	永安區	復興段	6820000	1774	一般農業區	養殖用地
670	高雄市	永安區	復興段	6830000	1093	一般農業區	養殖用地
671	高雄市	永安區	復興段	6840000	1068	一般農業區	養殖用地
672	高雄市	永安區	復興段	6850000	1455	一般農業區	養殖用地
673	高雄市	永安區	復興段	6860000	934	一般農業區	養殖用地
674	高雄市	永安區	復興段	6870000	1334	一般農業區	養殖用地
675	高雄市	永安區	復興段	6880000	3052	一般農業區	養殖用地
676	高雄市	永安區	復興段	6890000	191	一般農業區	養殖用地
677	高雄市	永安區	復興段	6900000	5047	一般農業區	養殖用地
678	高雄市	永安區	復興段	6910000	1444	一般農業區	養殖用地
679	高雄市	永安區	復興段	6920000	518	一般農業區	養殖用地
680	高雄市	永安區	復興段	6930000	446	一般農業區	養殖用地
681	高雄市	永安區	復興段	6940000	724	一般農業區	養殖用地
682	高雄市	永安區	復興段	6950000	792	一般農業區	養殖用地
683	高雄市	永安區	復興段	6960000	277	一般農業區	養殖用地
684	高雄市	永安區	復興段	6970000	1201	一般農業區	養殖用地
685	高雄市	永安區	復興段	6980000	1001	一般農業區	養殖用地
686	高雄市	永安區	復興段	7020000	1671	一般農業區	養殖用地
687	高雄市	永安區	復興段	7030000	1413	一般農業區	養殖用地
688	高雄市	永安區	復興段	7060000	400	一般農業區	養殖用地
689	高雄市	永安區	復興段	7180000	12530	一般農業區	養殖用地
690	高雄市	永安區	復興段	7190000	438	一般農業區	養殖用地
691	高雄市	永安區	復興段	7230000	1728	一般農業區	養殖用地
692	高雄市	永安區	復興段	7310000	979	一般農業區	養殖用地
693	高雄市	永安區	復興段	7320000	1215	一般農業區	養殖用地
694	高雄市	永安區	復興段	7330000	2471	一般農業區	養殖用地
695	高雄市	永安區	復興段	7340000	176	一般農業區	養殖用地
696	高雄市	永安區	復興段	7350000	1299	一般農業區	養殖用地
697	高雄市	永安區	復興段	7360000	236	一般農業區	養殖用地
698	高雄市	永安區	復興段	7370000	1059	一般農業區	養殖用地
699	高雄市	永安區	復興段	7380000	688	一般農業區	養殖用地
700	高雄市	永安區	復興段	7390000	2907	一般農業區	養殖用地
701	高雄市	永安區	復興段	7400000	824	一般農業區	養殖用地
702	高雄市	永安區	復興段	7410000	934	一般農業區	養殖用地
703	高雄市	永安區	復興段	7420000	551	一般農業區	養殖用地
704	高雄市	永安區	復興段	7430000	183	一般農業區	養殖用地
705	高雄市	永安區	復興段	7440000	1144	一般農業區	養殖用地
706	高雄市	永安區	復興段	7450000	958	一般農業區	養殖用地
707	高雄市	永安區	復興段	7460000	755	一般農業區	養殖用地
708	高雄市	永安區	復興段	7470000	1027	一般農業區	養殖用地
709	高雄市	永安區	復興段	7480000	902	一般農業區	養殖用地
710	高雄市	永安區	復興段	7490000	1807	一般農業區	養殖用地
711	高雄市	永安區	復興段	7500000	141	一般農業區	養殖用地
712	高雄市	永安區	復興段	7510000	4113	一般農業區	養殖用地

713	高雄市	永安區	復興段	7530000	938	一般農業區	養殖用地
714	高雄市	永安區	復興段	7540000	1079	一般農業區	養殖用地
715	高雄市	永安區	復興段	7550000	1376	一般農業區	養殖用地
716	高雄市	永安區	復興段	7610000	158	一般農業區	養殖用地
717	高雄市	永安區	復興段	7620000	184	一般農業區	養殖用地
718	高雄市	永安區	復興段	7640000	276	一般農業區	養殖用地
719	高雄市	永安區	復興段	7650000	155	一般農業區	養殖用地
720	高雄市	永安區	復興段	7680000	268	一般農業區	養殖用地
721	高雄市	永安區	復興段	7840000	1148	一般農業區	養殖用地
722	高雄市	永安區	復興段	7850000	1096	一般農業區	養殖用地
723	高雄市	永安區	復興段	7860000	896	一般農業區	養殖用地
724	高雄市	永安區	復興段	7870000	1644	一般農業區	養殖用地
725	高雄市	永安區	復興段	7880000	1642	一般農業區	養殖用地
726	高雄市	永安區	復興段	7940000	945	一般農業區	養殖用地
727	高雄市	永安區	復興段	7950000	665	一般農業區	養殖用地
728	高雄市	永安區	復興段	7960000	1261	一般農業區	養殖用地
729	高雄市	永安區	復興段	7970000	1223	一般農業區	養殖用地
730	高雄市	永安區	復興段	7980000	847	一般農業區	養殖用地
731	高雄市	永安區	復興段	8010000	1166	一般農業區	養殖用地
732	高雄市	永安區	復興段	8020000	948	一般農業區	養殖用地
733	高雄市	永安區	復興段	8030000	1545	一般農業區	養殖用地
734	高雄市	永安區	復興段	8040000	1659	一般農業區	養殖用地
735	高雄市	永安區	復興段	8050000	1464	一般農業區	養殖用地
736	高雄市	永安區	復興段	8060000	1222	一般農業區	養殖用地
737	高雄市	永安區	復興段	8070000	823	一般農業區	養殖用地
738	高雄市	永安區	復興段	8080000	1455	一般農業區	養殖用地
739	高雄市	永安區	復興段	8090000	3610	一般農業區	養殖用地
740	高雄市	永安區	復興段	8100000	1317	一般農業區	養殖用地
741	高雄市	永安區	復興段	8110000	1749	一般農業區	養殖用地
742	高雄市	永安區	復興段	8120000	785	一般農業區	養殖用地
743	高雄市	永安區	復興段	8130000	1448	一般農業區	養殖用地
744	高雄市	永安區	復興段	8140000	1580	一般農業區	養殖用地
745	高雄市	永安區	復興段	8150000	1806	一般農業區	養殖用地
746	高雄市	永安區	復興段	8160000	308	一般農業區	養殖用地
747	高雄市	永安區	復興段	8170000	994	一般農業區	養殖用地
748	高雄市	永安區	復興段	8180000	766	一般農業區	養殖用地
749	高雄市	永安區	復興段	8190000	3016	一般農業區	養殖用地
750	高雄市	永安區	復興段	8200000	1495	一般農業區	養殖用地
751	高雄市	永安區	復興段	8210000	1320	一般農業區	養殖用地
752	高雄市	永安區	復興段	8220000	1395	一般農業區	養殖用地
753	高雄市	永安區	復興段	8230000	1407	一般農業區	養殖用地
754	高雄市	永安區	復興段	8240000	858	一般農業區	養殖用地
755	高雄市	永安區	復興段	8250000	2303	一般農業區	養殖用地
756	高雄市	永安區	復興段	8260000	1388	一般農業區	養殖用地
757	高雄市	永安區	復興段	8270000	1536	一般農業區	養殖用地
758	高雄市	永安區	復興段	8280000	2736	一般農業區	養殖用地
759	高雄市	永安區	復興段	8290000	1373	一般農業區	養殖用地
760	高雄市	永安區	復興段	8300000	1381	一般農業區	養殖用地
761	高雄市	永安區	復興段	8310000	2782	一般農業區	養殖用地
762	高雄市	永安區	復興段	8320000	2472	一般農業區	養殖用地
763	高雄市	永安區	復興段	8330000	1481	一般農業區	養殖用地

764	高雄市	永安區	復興段	8340000	911	一般農業區	養殖用地
765	高雄市	永安區	復興段	8350000	1972	一般農業區	養殖用地
766	高雄市	永安區	復興段	8480000	3559	一般農業區	養殖用地
767	高雄市	永安區	復興段	8490000	1182	一般農業區	養殖用地
768	高雄市	永安區	復興段	8500000	1698	一般農業區	養殖用地
769	高雄市	永安區	復興段	12140000	32	河川區	養殖用地
770	高雄市	永安區	復興段	12150000	886	河川區	養殖用地
771	高雄市	永安區	復興段	12220000	11	河川區	養殖用地
772	高雄市	永安區	復興段	12240000	87	河川區	養殖用地
773	高雄市	永安區	復興段	12250000	165	河川區	養殖用地
774	高雄市	永安區	復興段	12260000	55	河川區	養殖用地
775	高雄市	永安區	復興段	12270000	126	河川區	養殖用地
776	高雄市	永安區	復興段	12290000	566	河川區	養殖用地
777	高雄市	永安區	復興段	12300000	69	河川區	養殖用地
778	高雄市	永安區	復興段	12310000	154	河川區	養殖用地
779	高雄市	永安區	復興段	12320000	21	河川區	養殖用地
780	高雄市	永安區	新厝段	890000	295		
781	高雄市	永安區	新厝段	900000	245		
782	高雄市	永安區	新厝段	910000	126		
783	高雄市	永安區	新厝段	740000	12	一般農業區	水利用地
784	高雄市	永安區	新厝段	760000	93	一般農業區	水利用地
785	高雄市	永安區	新厝段	780000	342	一般農業區	交通用地
786	高雄市	永安區	新厝段	930000	9	一般農業區	交通用地
787	高雄市	永安區	新厝段	790000	88419	一般農業區	養殖用地
788	高雄市	永安區	新厝段	810000	1231	一般農業區	養殖用地
789	高雄市	永安區	新厝段	820000	24	一般農業區	養殖用地
790	高雄市	永安區	新厝段	850000	1360	一般農業區	養殖用地
791	高雄市	永安區	新厝段	860000	17	一般農業區	養殖用地
792	高雄市	永安區	新厝段	870000	43764	一般農業區	養殖用地
793	高雄市	永安區	新厝段	880000	78	一般農業區	養殖用地

新港養殖漁業生產區地籍資料

編號	縣市	行政區	地段	地號	面積	使用分區	使用地編定
1	高雄市	永安區	永華段	4990000	35	一般農業區	養殖用地
2	高雄市	永安區	永華段	5250000	16822	一般農業區	養殖用地
3	高雄市	永安區	永華段	5260000	2060	一般農業區	養殖用地
4	高雄市	永安區	永華段	5290000	22883	一般農業區	養殖用地
5	高雄市	永安區	永華段	5300000	3659	一般農業區	養殖用地
6	高雄市	永安區	永華段	5310000	96	一般農業區	養殖用地
7	高雄市	永安區	永華段	5390000	34	一般農業區	養殖用地
8	高雄市	永安區	永華段	5400000	14023	一般農業區	養殖用地
9	高雄市	永安區	永華段	5410000	4511	一般農業區	養殖用地
10	高雄市	永安區	永華段	5420000	4511	一般農業區	養殖用地
11	高雄市	永安區	永華段	5430000	3558	一般農業區	養殖用地
12	高雄市	永安區	永華段	5450000	5900	一般農業區	養殖用地
13	高雄市	永安區	永華段	5470000	9469	一般農業區	養殖用地
14	高雄市	永安區	永華段	5480000	345	一般農業區	養殖用地
15	高雄市	永安區	永華段	5490000	52698	一般農業區	養殖用地
16	高雄市	永安區	永華段	5500000	30589	一般農業區	養殖用地
17	高雄市	永安區	永華段	5510000	12070	一般農業區	養殖用地
18	高雄市	永安區	永華段	5520000	11755	一般農業區	養殖用地
19	高雄市	永安區	永華段	5530000	527	一般農業區	養殖用地
20	高雄市	永安區	永華段	5540000	12375	一般農業區	養殖用地
21	高雄市	永安區	永華段	5550000	6997	一般農業區	養殖用地
22	高雄市	永安區	永華段	5620000	2782	一般農業區	養殖用地
23	高雄市	永安區	永華段	5630000	20479	一般農業區	養殖用地
24	高雄市	永安區	永華段	5640000	17408	一般農業區	養殖用地
25	高雄市	永安區	永華段	5710000	469	一般農業區	養殖用地
26	高雄市	永安區	永華段	5720000	497	一般農業區	養殖用地
27	高雄市	永安區	永華段	5790000	48	一般農業區	養殖用地
28	高雄市	永安區	永華段	5800000	679	一般農業區	養殖用地
29	高雄市	永安區	永華段	5810000	0	一般農業區	養殖用地
30	高雄市	永安區	永華段	6490000	10090	一般農業區	養殖用地
31	高雄市	永安區	永華段	6500000	10092	一般農業區	養殖用地
32	高雄市	永安區	永華段	6510000	62184	一般農業區	養殖用地
33	高雄市	永安區	永華段	6520000	572	一般農業區	養殖用地
34	高雄市	永安區	永華段	6530000	9999	一般農業區	養殖用地
35	高雄市	永安區	永華段	6530001	20326	一般農業區	養殖用地
36	高雄市	永安區	永華段	6530002	19800	一般農業區	養殖用地
37	高雄市	永安區	永華段	6540000	20163	一般農業區	養殖用地
38	高雄市	永安區	永華段	6560000	15933	一般農業區	養殖用地
39	高雄市	永安區	永華段	6570000	3976	一般農業區	養殖用地
40	高雄市	永安區	永華段	6600000	1989	一般農業區	養殖用地
41	高雄市	永安區	永華段	6610000	403	一般農業區	養殖用地
42	高雄市	永安區	永華段	6620000	897	一般農業區	養殖用地
43	高雄市	永安區	永華段	6630000	203	一般農業區	養殖用地
44	高雄市	永安區	永華段	6640000	399	一般農業區	養殖用地
45	高雄市	永安區	永華段	6650000	399	一般農業區	養殖用地
46	高雄市	永安區	永華段	6660000	1965	一般農業區	養殖用地
47	高雄市	永安區	永華段	6670000	2375	一般農業區	養殖用地
48	高雄市	永安區	永華段	6680000	30182	一般農業區	養殖用地
49	高雄市	永安區	永華段	6700000	5594	一般農業區	養殖用地

50	高雄市	永安區	永華段	6730000	25171	一般農業區	養殖用地
51	高雄市	永安區	永華段	6760000	1331	一般農業區	農牧用地
52	高雄市	永安區	永華段	6770000	1673	一般農業區	農牧用地
53	高雄市	永安區	永華段	6780000	5811	一般農業區	農牧用地
54	高雄市	永安區	永華段	6820000	4511	一般農業區	養殖用地
55	高雄市	永安區	永華段	6830000	3020	一般農業區	養殖用地
56	高雄市	永安區	永華段	6840000	3426	一般農業區	農牧用地
57	高雄市	永安區	永華段	6870000	3384	一般農業區	農牧用地
58	高雄市	永安區	永華段	6880000	2144	一般農業區	養殖用地
59	高雄市	永安區	永華段	6890000	707	一般農業區	養殖用地
60	高雄市	永安區	永華段	6900000	1101	一般農業區	養殖用地
61	高雄市	永安區	永華段	7010000	687	一般農業區	農牧用地
62	高雄市	永安區	永華段	7020000	899	一般農業區	養殖用地
63	高雄市	永安區	永華段	7030000	300	一般農業區	農牧用地
64	高雄市	永安區	永華段	7040000	303	一般農業區	農牧用地
65	高雄市	永安區	永華段	7090000	1726	一般農業區	農牧用地
66	高雄市	永安區	永華段	7100000	910	一般農業區	農牧用地
67	高雄市	永安區	永華段	7110000	593	一般農業區	農牧用地
68	高雄市	永安區	永華段	7120000	1287	一般農業區	農牧用地
69	高雄市	永安區	永華段	7150000	97	一般農業區	農牧用地
70	高雄市	永安區	永華段	7160000	14	一般農業區	農牧用地
71	高雄市	永安區	新厝段	60000	7430	一般農業區	養殖用地
72	高雄市	永安區	新厝段	70000	118058	一般農業區	養殖用地
73	高雄市	永安區	新厝段	80000	12826	一般農業區	養殖用地
74	高雄市	永安區	新厝段	120000	5552	一般農業區	養殖用地
75	高雄市	永安區	新厝段	180000	167812	一般農業區	養殖用地
76	高雄市	永安區	新厝段	190000	11643	一般農業區	養殖用地
77	高雄市	永安區	新厝段	250000	27	一般農業區	養殖用地
78	高雄市	永安區	新厝段	260000	141	一般農業區	養殖用地
79	高雄市	永安區	新厝段	300000	101298	一般農業區	養殖用地
80	高雄市	永安區	新厝段	3960000	6	一般農業區	交通用地
81	高雄市	永安區	新厝段	3980000	1	鄉村區	交通用地
82	高雄市	永安區	新厝段	4020000	34	一般農業區	交通用地
83	高雄市	永安區	新厝段	4030000	3	鄉村區	交通用地
84	高雄市	永安區	新厝段	4060000	348	一般農業區	養殖用地
85	高雄市	永安區	新厝段	4070000	378	一般農業區	養殖用地
86	高雄市	永安區	新厝段	4080000	160	一般農業區	養殖用地
87	高雄市	永安區	新厝段	4090000	155	一般農業區	養殖用地
88	高雄市	永安區	新厝段	4100000	113	一般農業區	養殖用地
89	高雄市	永安區	新厝段	4110000	113	一般農業區	養殖用地
90	高雄市	永安區	新厝段	4120000	112	一般農業區	養殖用地
91	高雄市	永安區	新厝段	4130000	66	一般農業區	養殖用地
92	高雄市	永安區	新厝段	4140000	197	一般農業區	養殖用地
93	高雄市	永安區	新厝段	4160000	64	一般農業區	養殖用地
94	高雄市	永安區	新厝段	4170000	69	一般農業區	養殖用地
95	高雄市	永安區	新厝段	4180000	64	一般農業區	養殖用地
96	高雄市	永安區	新厝段	4190000	197	一般農業區	養殖用地
97	高雄市	永安區	新厝段	4200000	665	一般農業區	養殖用地
98	高雄市	永安區	新厝段	4210000	1963	一般農業區	養殖用地
99	高雄市	永安區	新厝段	4220000	484	一般農業區	養殖用地
100	高雄市	永安區	新厝段	4230000	471	一般農業區	養殖用地

101	高雄市	永安區	新厝段	4260000	11620	一般農業區	養殖用地
102	高雄市	永安區	新厝段	4270000	599	一般農業區	養殖用地
103	高雄市	永安區	新厝段	4280000	576	一般農業區	養殖用地
104	高雄市	永安區	新厝段	4290000	576	一般農業區	養殖用地
105	高雄市	永安區	新厝段	4310000	577	一般農業區	養殖用地
106	高雄市	永安區	新厝段	4330000	580	一般農業區	養殖用地
107	高雄市	永安區	新厝段	4340000	582	一般農業區	養殖用地
108	高雄市	永安區	新厝段	4360000	15700	一般農業區	養殖用地
109	高雄市	永安區	新厝段	4370000	4977	一般農業區	養殖用地
110	高雄市	永安區	新厝段	4390000	1280	一般農業區	養殖用地
111	高雄市	永安區	新厝段	4450000	8409	一般農業區	養殖用地
112	高雄市	永安區	新厝段	4450001	14627	一般農業區	養殖用地
113	高雄市	永安區	新厝段	4460000	711	一般農業區	養殖用地
114	高雄市	永安區	新厝段	4470000	25	一般農業區	養殖用地
115	高雄市	永安區	新厝段	4490000	47767	一般農業區	養殖用地
116	高雄市	永安區	新厝段	4500000	2829	一般農業區	養殖用地
117	高雄市	永安區	新厝段	4510000	1965	一般農業區	養殖用地
118	高雄市	永安區	新厝段	4530000	27083	一般農業區	養殖用地
119	高雄市	永安區	新厝段	4540000	30997	一般農業區	養殖用地
120	高雄市	永安區	新厝段	4560000	15423	一般農業區	養殖用地
121	高雄市	永安區	新厝段	4560001	348	一般農業區	養殖用地
122	高雄市	永安區	新厝段	4570000	7066	一般農業區	養殖用地
123	高雄市	永安區	新厝段	4600000	4869	一般農業區	養殖用地
124	高雄市	永安區	新厝段	4620000	3569	一般農業區	養殖用地
125	高雄市	永安區	新厝段	4630000	3576	一般農業區	養殖用地
126	高雄市	永安區	新厝段	4670000	22014	一般農業區	養殖用地
127	高雄市	永安區	新厝段	4680000	1344	一般農業區	養殖用地
128	高雄市	永安區	新厝段	4690000	473	一般農業區	養殖用地
129	高雄市	永安區	新厝段	4700000	163	一般農業區	養殖用地
130	高雄市	永安區	新厝段	4710000	314	一般農業區	養殖用地
131	高雄市	永安區	新厝段	4720000	389	一般農業區	養殖用地
132	高雄市	永安區	新厝段	4730000	387	一般農業區	養殖用地
133	高雄市	永安區	新厝段	4740000	1772	一般農業區	養殖用地
134	高雄市	永安區	新厝段	4760000	1761	一般農業區	養殖用地
135	高雄市	永安區	新厝段	4770000	204	一般農業區	養殖用地
136	高雄市	永安區	新厝段	4780000	16	一般農業區	養殖用地
137	高雄市	永安區	新厝段	4810000	8233	一般農業區	養殖用地
138	高雄市	永安區	新厝段	4820000	4487	一般農業區	養殖用地
139	高雄市	永安區	新厝段	4830000	2168	一般農業區	養殖用地
140	高雄市	永安區	新厝段	4840000	845	一般農業區	養殖用地
141	高雄市	永安區	新厝段	4860000	18465	一般農業區	養殖用地
142	高雄市	永安區	新厝段	4870000	152	一般農業區	養殖用地
143	高雄市	永安區	新厝段	4880000	6682	一般農業區	養殖用地
144	高雄市	永安區	新厝段	4890000	2834	一般農業區	養殖用地
145	高雄市	永安區	新厝段	4900000	5453	一般農業區	養殖用地
146	高雄市	永安區	新厝段	4910000	23865	一般農業區	養殖用地
147	高雄市	永安區	新厝段	4920000	80	一般農業區	養殖用地
148	高雄市	永安區	新厝段	4930000	32	一般農業區	養殖用地
149	高雄市	永安區	新厝段	4940000	24785	一般農業區	養殖用地
150	高雄市	永安區	新厝段	4980000	34	一般農業區	養殖用地
151	高雄市	永安區	新厝段	4990000	128	一般農業區	養殖用地

152	高雄市	永安區	新厝段	5000000	375	一般農業區	養殖用地
153	高雄市	永安區	新厝段	5010000	25	一般農業區	養殖用地
154	高雄市	永安區	新厝段	5020000	15728	一般農業區	養殖用地
155	高雄市	永安區	新厝段	5030000	656	一般農業區	養殖用地
156	高雄市	永安區	新厝段	5040000	2191	一般農業區	養殖用地
157	高雄市	永安區	新厝段	5060000	270	一般農業區	養殖用地
158	高雄市	永安區	新厝段	5070000	5100	一般農業區	養殖用地
159	高雄市	永安區	新厝段	5080000	70	一般農業區	養殖用地
160	高雄市	永安區	保寧段	390000	1058	一般農業區	養殖用地
161	高雄市	永安區	保寧段	400000	0	一般農業區	養殖用地
162	高雄市	永安區	烏樹林段	6820012	61	一般農業區	養殖用地
163	高雄市	永安區	烏樹林段	6920000	19500	一般農業區	養殖用地
164	高雄市	永安區	烏樹林段	6920001	31572	一般農業區	養殖用地
165	高雄市	永安區	烏樹林段	6920002	9759	一般農業區	養殖用地
166	高雄市	永安區	烏樹林段	6920003	7804	一般農業區	養殖用地
167	高雄市	永安區	烏樹林段	6950000	436	一般農業區	農牧用地
168	高雄市	永安區	烏樹林段	6960000	803	一般農業區	農牧用地
169	高雄市	永安區	烏樹林段	6970000	673	一般農業區	農牧用地
170	高雄市	永安區	烏樹林段	6980000	205	一般農業區	農牧用地
171	高雄市	永安區	烏樹林段	7000000	2091	一般農業區	養殖用地
172	高雄市	永安區	烏樹林段	7010000	842	一般農業區	農牧用地
173	高雄市	永安區	烏樹林段	7020000	274	一般農業區	養殖用地
174	高雄市	永安區	烏樹林段	7020003	443	一般農業區	養殖用地
175	高雄市	永安區	烏樹林段	7020004	355	一般農業區	農牧用地
176	高雄市	永安區	烏樹林段	7030000	793	一般農業區	農牧用地
177	高雄市	永安區	烏樹林段	7040000	764	一般農業區	養殖用地
178	高雄市	永安區	烏樹林段	7050000	991	一般農業區	養殖用地
179	高雄市	永安區	烏樹林段	7060000	652	一般農業區	養殖用地
180	高雄市	永安區	烏樹林段	7080000	509	一般農業區	農牧用地
181	高雄市	永安區	烏樹林段	7090000	472	一般農業區	農牧用地
182	高雄市	永安區	烏樹林段	7110000	369	一般農業區	養殖用地
183	高雄市	永安區	烏樹林段	7120000	1402	一般農業區	農牧用地
184	高雄市	永安區	烏樹林段	7130000	502	一般農業區	農牧用地
185	高雄市	永安區	烏樹林段	7130001	934	一般農業區	農牧用地
186	高雄市	永安區	烏樹林段	7130002	428	一般農業區	農牧用地
187	高雄市	永安區	烏樹林段	7140000	443	一般農業區	農牧用地
188	高雄市	永安區	烏樹林段	7150000	237	一般農業區	農牧用地
189	高雄市	永安區	烏樹林段	7160000	415	一般農業區	農牧用地
190	高雄市	永安區	烏樹林段	7170000	934	一般農業區	農牧用地
191	高雄市	永安區	烏樹林段	7950000	17742	一般農業區	養殖用地
192	高雄市	永安區	烏樹林段	7970000	3382	一般農業區	養殖用地
193	高雄市	永安區	烏樹林段	7970001	1128	一般農業區	養殖用地
194	高雄市	永安區	烏樹林段	8000000	1602	一般農業區	養殖用地
195	高雄市	永安區	新港段	10000	977	一般農業區	養殖用地
196	高雄市	永安區	新港段	20000	803	一般農業區	農牧用地
197	高雄市	永安區	新港段	210000	1272	一般農業區	養殖用地
198	高雄市	永安區	新港段	220000	1707	一般農業區	養殖用地
199	高雄市	永安區	新港段	390000	494	一般農業區	農牧用地
200	高雄市	永安區	新港段	400000	1343	一般農業區	農牧用地
201	高雄市	永安區	新港段	630000	1665	一般農業區	養殖用地
202	高雄市	永安區	新港段	650000	1452	一般農業區	農牧用地

203	高雄市	永安區	新港段	660000	321	一般農業區	農牧用地
204	高雄市	永安區	新港段	670000	785	一般農業區	農牧用地
205	高雄市	永安區	新港段	950000	2762	一般農業區	養殖用地
206	高雄市	永安區	新港段	950001	458	一般農業區	水利用地
207	高雄市	永安區	新港段	990000	1168	一般農業區	養殖用地
208	高雄市	永安區	新港段	1000000	720	一般農業區	養殖用地
209	高雄市	永安區	新港段	1010000	566	一般農業區	農牧用地
210	高雄市	永安區	新港段	1490000	210	一般農業區	農牧用地
211	高雄市	永安區	新港段	1510000	239	一般農業區	農牧用地
212	高雄市	永安區	新港段	1520000	1620	一般農業區	養殖用地
213	高雄市	永安區	新港段	2030000	185	一般農業區	農牧用地
214	高雄市	永安區	新港段	2050000	600	一般農業區	農牧用地
215	高雄市	永安區	新港段	2540000	671	一般農業區	養殖用地
216	高雄市	永安區	新港段	2590000	4830	一般農業區	養殖用地
217	高雄市	永安區	新港段	2600000	4696	一般農業區	養殖用地
218	高雄市	永安區	新港段	4170000	289	一般農業區	養殖用地
219	高雄市	永安區	新港段	4210000	44513	一般農業區	養殖用地
220	高雄市	永安區	新港段	4220000	10931	一般農業區	養殖用地
221	高雄市	永安區	新港段	4580000	5209	一般農業區	養殖用地
222	高雄市	永安區	新港段	4610000	8319	一般農業區	養殖用地
223	高雄市	永安區	新港段	4620000	2718	一般農業區	養殖用地
224	高雄市	永安區	新港段	4630000	3151	一般農業區	養殖用地
225	高雄市	永安區	新港段	4640000	1753	一般農業區	養殖用地
226	高雄市	永安區	新港段	4670000	613	一般農業區	養殖用地
227	高雄市	永安區	新港段	4680000	108	一般農業區	養殖用地
228	高雄市	永安區	新港段	4690000	193	一般農業區	養殖用地
229	高雄市	永安區	新港段	4700000	125	一般農業區	養殖用地
230	高雄市	永安區	新港段	4710000	5026	一般農業區	養殖用地
231	高雄市	永安區	新港段	4720000	989	一般農業區	養殖用地
232	高雄市	永安區	新港段	4730000	3105	一般農業區	養殖用地
233	高雄市	永安區	新港段	4740000	1405	一般農業區	養殖用地
234	高雄市	永安區	新港段	4750000	67	一般農業區	養殖用地
235	高雄市	永安區	新港段	4760000	471	一般農業區	養殖用地
236	高雄市	永安區	新港段	4770000	3992	一般農業區	養殖用地
237	高雄市	永安區	新港段	4780000	2775	一般農業區	養殖用地
238	高雄市	永安區	新港段	4790000	1545	一般農業區	養殖用地
239	高雄市	永安區	新港段	4810000	3874	一般農業區	養殖用地
240	高雄市	永安區	新港段	4820000	355	一般農業區	養殖用地
241	高雄市	永安區	新港段	4830000	1913	一般農業區	養殖用地
242	高雄市	永安區	新港段	4840000	4564	一般農業區	養殖用地
243	高雄市	永安區	新港段	4850000	2337	一般農業區	養殖用地
244	高雄市	永安區	新港段	4860000	150	一般農業區	養殖用地
245	高雄市	永安區	新港段	4870000	2252	一般農業區	養殖用地
246	高雄市	永安區	新港段	4880000	13393	一般農業區	養殖用地
247	高雄市	永安區	新港段	4940000	3428	一般農業區	農牧用地
248	高雄市	永安區	新港段	5000000	857	一般農業區	農牧用地
249	高雄市	永安區	新港段	5010000	889	一般農業區	農牧用地
250	高雄市	永安區	新港段	5030000	58	一般農業區	農牧用地
251	高雄市	永安區	新港段	5060000	511	一般農業區	農牧用地
252	高雄市	永安區	新港段	5080000	533	一般農業區	農牧用地
253	高雄市	永安區	新港段	5090000	608	一般農業區	農牧用地

254	高雄市	永安區	新港段	5100000	385	一般農業區	農牧用地
255	高雄市	永安區	新港段	5130000	471	一般農業區	農牧用地
256	高雄市	永安區	新港段	5140000	1219	一般農業區	農牧用地
257	高雄市	永安區	新港段	5150000	867	一般農業區	農牧用地
258	高雄市	永安區	新港段	5160000	3833	一般農業區	農牧用地
259	高雄市	永安區	新港段	5170000	1035	一般農業區	農牧用地
260	高雄市	永安區	新港段	5180000	3705	一般農業區	養殖用地
261	高雄市	永安區	新港段	5210000	8755	一般農業區	養殖用地
262	高雄市	永安區	新港段	5220000	8765	一般農業區	養殖用地
263	高雄市	永安區	新港段	5230000	19764	一般農業區	養殖用地
264	高雄市	永安區	新港段	5240000	11047	一般農業區	養殖用地
265	高雄市	永安區	新港段	5260000	4453	一般農業區	養殖用地
266	高雄市	永安區	新港段	5270000	3637	一般農業區	養殖用地
267	高雄市	永安區	新港段	5350000	134	一般農業區	養殖用地
268	高雄市	永安區	新港段	5400000	970	一般農業區	養殖用地
269	高雄市	永安區	新港段	5450000	498	一般農業區	養殖用地
270	高雄市	永安區	新港段	5480000	669	一般農業區	農牧用地
271	高雄市	永安區	新港段	5490000	619	一般農業區	農牧用地
272	高雄市	永安區	新港段	5500000	737	一般農業區	農牧用地
273	高雄市	永安區	新港段	5510000	828	一般農業區	農牧用地
274	高雄市	永安區	新港段	5520000	1794	一般農業區	農牧用地
275	高雄市	永安區	新港段	5530000	619	一般農業區	養殖用地
276	高雄市	永安區	新港段	5540000	816	一般農業區	養殖用地
277	高雄市	永安區	新港段	5550000	628	一般農業區	養殖用地
278	高雄市	永安區	新港段	5560000	1216	一般農業區	養殖用地
279	高雄市	永安區	新港段	5570000	775	一般農業區	養殖用地
280	高雄市	永安區	新港段	5600000	1298	一般農業區	養殖用地
281	高雄市	永安區	新港段	5610000	1841	一般農業區	農牧用地
282	高雄市	永安區	新港段	5620000	1248	一般農業區	農牧用地
283	高雄市	永安區	新港段	5630000	836	一般農業區	農牧用地
284	高雄市	永安區	新港段	5650000	423	一般農業區	農牧用地
285	高雄市	永安區	新港段	5680000	509	一般農業區	農牧用地
286	高雄市	永安區	新港段	5690000	238	一般農業區	農牧用地
287	高雄市	永安區	新港段	5810000	195	一般農業區	農牧用地
288	高雄市	永安區	新港段	5820000	621	一般農業區	農牧用地
289	高雄市	永安區	新港段	5830000	349	一般農業區	農牧用地
290	高雄市	永安區	新港段	5850000	2393	一般農業區	農牧用地
291	高雄市	永安區	新港段	5860000	1362	一般農業區	農牧用地
292	高雄市	永安區	新港段	5900000	1881	一般農業區	農牧用地
293	高雄市	永安區	新港段	5920000	2444	一般農業區	養殖用地
294	高雄市	永安區	新港段	5960000	1076	一般農業區	養殖用地
295	高雄市	永安區	新港段	5970000	942	一般農業區	養殖用地
296	高雄市	永安區	新港段	5980000	1645	一般農業區	農牧用地
297	高雄市	永安區	新港段	5990000	1565	一般農業區	農牧用地
298	高雄市	永安區	新港段	6000000	1502	一般農業區	農牧用地
299	高雄市	永安區	新港段	6010000	1119	一般農業區	農牧用地
300	高雄市	永安區	新港段	6020000	1412	一般農業區	農牧用地
301	高雄市	永安區	新港段	6030000	1108	一般農業區	養殖用地
302	高雄市	永安區	新港段	6040000	1047	一般農業區	養殖用地
303	高雄市	永安區	新港段	6050000	4244	一般農業區	農牧用地
304	高雄市	永安區	新港段	6060000	369	一般農業區	農牧用地

305	高雄市	永安區	新港段	6070000	3901	一般農業區	養殖用地
306	高雄市	永安區	新港段	6080000	860	一般農業區	養殖用地
307	高雄市	永安區	新港段	6130000	215	一般農業區	養殖用地
308	高雄市	永安區	新港段	6140000	9297	一般農業區	養殖用地
309	高雄市	永安區	新港段	6150000	4438	一般農業區	養殖用地
310	高雄市	永安區	新港段	6160000	172	一般農業區	養殖用地
311	高雄市	永安區	新港段	6170000	4623	一般農業區	養殖用地
312	高雄市	永安區	新港段	6180000	663	一般農業區	養殖用地
313	高雄市	永安區	新港段	6200000	2048	一般農業區	養殖用地
314	高雄市	永安區	新港段	6210000	4010	一般農業區	養殖用地
315	高雄市	永安區	新港段	6220000	1544	一般農業區	養殖用地
316	高雄市	永安區	新港段	6240000	1569	一般農業區	養殖用地
317	高雄市	永安區	新港段	6250000	8203	一般農業區	養殖用地
318	高雄市	永安區	新港段	6260000	15135	一般農業區	養殖用地
319	高雄市	永安區	新港段	6270000	5583	一般農業區	養殖用地
320	高雄市	永安區	新港段	6310000	14029	一般農業區	養殖用地
321	高雄市	永安區	新港段	6320000	2292	一般農業區	養殖用地
322	高雄市	永安區	新港段	6380000	139342	一般農業區	養殖用地
323	高雄市	永安區	新港段	6390000	274665	一般農業區	養殖用地
324	高雄市	永安區	新港段	6420000	1062	一般農業區	養殖用地
325	高雄市	永安區	新港段	6450000	2325	一般農業區	農牧用地
326	高雄市	永安區	新港段	6460000	1877	一般農業區	農牧用地
327	高雄市	永安區	新港段	6470000	13543	一般農業區	農牧用地
328	高雄市	永安區	新港段	6480000	2336	一般農業區	農牧用地
329	高雄市	永安區	新港段	6520000	354	一般農業區	農牧用地
330	高雄市	永安區	新港段	6680000	131	一般農業區	養殖用地
331	高雄市	永安區	新港段	6690000	95	一般農業區	養殖用地
332	高雄市	永安區	新港段	6700000	108	一般農業區	養殖用地
333	高雄市	永安區	新港段	6710000	128	一般農業區	養殖用地
334	高雄市	永安區	新港段	6720000	127	一般農業區	養殖用地
335	高雄市	永安區	新港段	6730000	107	一般農業區	養殖用地
336	高雄市	永安區	新港段	6740000	103	一般農業區	養殖用地
337	高雄市	永安區	新港段	6750000	113	一般農業區	養殖用地
338	高雄市	永安區	新港段	6760000	114	一般農業區	養殖用地
339	高雄市	永安區	新港段	6770000	98	一般農業區	養殖用地
340	高雄市	永安區	新港段	6780000	97	一般農業區	養殖用地
341	高雄市	永安區	新港段	6790000	97	一般農業區	養殖用地
342	高雄市	永安區	新港段	6800000	214	一般農業區	養殖用地
343	高雄市	永安區	新港段	6810000	472	一般農業區	農牧用地
344	高雄市	永安區	新港段	6830000	272	一般農業區	農牧用地
345	高雄市	永安區	新港段	7180000	396	一般農業區	農牧用地
346	高雄市	永安區	新港段	7220000	547	一般農業區	農牧用地
347	高雄市	永安區	新港段	7230000	383	一般農業區	農牧用地
348	高雄市	永安區	新港段	7240000	982	一般農業區	農牧用地
349	高雄市	永安區	新港段	7250000	878	一般農業區	農牧用地
350	高雄市	永安區	新港段	7260000	477	一般農業區	農牧用地
351	高雄市	永安區	新港段	7270000	766	一般農業區	農牧用地
352	高雄市	永安區	新港段	7280000	2014	一般農業區	農牧用地
353	高雄市	永安區	新港段	7290000	3768	一般農業區	農牧用地
354	高雄市	永安區	新港段	7320000	1212	一般農業區	農牧用地
355	高雄市	永安區	新港段	7330000	2747	一般農業區	農牧用地

356	高雄市	永安區	新港段	7340000	2549	一般農業區	農牧用地
357	高雄市	永安區	新港段	7350000	578	一般農業區	養殖用地
358	高雄市	永安區	新港段	7360000	1054	一般農業區	養殖用地
359	高雄市	永安區	新港段	7370000	1516	一般農業區	農牧用地
360	高雄市	永安區	新港段	7380000	2185	一般農業區	養殖用地
361	高雄市	永安區	新港段	7390000	1128	一般農業區	養殖用地
362	高雄市	永安區	新港段	7400000	871	一般農業區	農牧用地
363	高雄市	永安區	新港段	7420000	616	一般農業區	養殖用地
364	高雄市	永安區	新港段	7430000	610	一般農業區	養殖用地
365	高雄市	永安區	新港段	7480000	584	一般農業區	養殖用地
366	高雄市	永安區	新港段	7490000	744	一般農業區	養殖用地
367	高雄市	永安區	新港段	7500000	468	一般農業區	養殖用地
368	高雄市	永安區	新港段	7510000	1633	一般農業區	養殖用地
369	高雄市	永安區	新港段	7520000	1428	一般農業區	養殖用地
370	高雄市	永安區	新港段	7530000	702	一般農業區	養殖用地
371	高雄市	永安區	新港段	7540000	702	一般農業區	養殖用地
372	高雄市	永安區	新港段	7710000	548	一般農業區	養殖用地
373	高雄市	永安區	新港段	7720000	160	一般農業區	養殖用地
374	高雄市	永安區	新港段	7730000	175	一般農業區	養殖用地
375	高雄市	永安區	新港段	7740000	194	一般農業區	養殖用地
376	高雄市	永安區	新港段	7750000	111	一般農業區	養殖用地
377	高雄市	永安區	新港段	7760000	110	一般農業區	養殖用地
378	高雄市	永安區	新港段	7770000	82	一般農業區	養殖用地
379	高雄市	永安區	新港段	7780000	104	一般農業區	養殖用地
380	高雄市	永安區	新港段	7790000	104	一般農業區	養殖用地
381	高雄市	永安區	新港段	7800000	314	一般農業區	養殖用地
382	高雄市	永安區	新港段	7810000	369	一般農業區	養殖用地
383	高雄市	永安區	新港段	7820000	1762	一般農業區	養殖用地
384	高雄市	永安區	新港段	7870000	597	一般農業區	農牧用地
385	高雄市	永安區	新港段	7880000	788	一般農業區	養殖用地
386	高雄市	永安區	新港段	7890000	1125	一般農業區	農牧用地
387	高雄市	永安區	新港段	8000000	1071	一般農業區	農牧用地
388	高雄市	永安區	新港段	8010000	331	一般農業區	農牧用地
389	高雄市	永安區	新港段	8060000	1803	一般農業區	養殖用地
390	高雄市	永安區	新港段	8070000	1094	一般農業區	養殖用地
391	高雄市	永安區	新港段	8080000	428	一般農業區	養殖用地
392	高雄市	永安區	新港段	8090000	474	一般農業區	農牧用地
393	高雄市	永安區	新港段	8100000	1642	一般農業區	農牧用地
394	高雄市	永安區	新港段	8110000	3031	一般農業區	農牧用地
395	高雄市	永安區	新港段	8120000	79	一般農業區	農牧用地
396	高雄市	永安區	新港段	8130000	183	一般農業區	農牧用地
397	高雄市	永安區	新港段	8140000	1973	一般農業區	農牧用地
398	高雄市	永安區	新港段	8150000	1789	一般農業區	農牧用地
399	高雄市	永安區	新港段	8170000	55	一般農業區	農牧用地
400	高雄市	永安區	新港段	8200000	573	一般農業區	農牧用地
401	高雄市	永安區	新港段	8210000	1872	一般農業區	農牧用地
402	高雄市	永安區	新港段	8220000	825	一般農業區	農牧用地
403	高雄市	永安區	新港段	8240000	1945	一般農業區	農牧用地
404	高雄市	永安區	新港段	8250000	150	一般農業區	農牧用地
405	高雄市	永安區	新港段	8280000	115	一般農業區	農牧用地
406	高雄市	永安區	新港段	8290000	344	一般農業區	農牧用地

407	高雄市	永安區	新港段	8300000	919	一般農業區	農牧用地
408	高雄市	永安區	新港段	8310000	659	一般農業區	農牧用地
409	高雄市	永安區	新港段	8320000	864	一般農業區	農牧用地
410	高雄市	永安區	新港段	8330000	539	一般農業區	養殖用地
411	高雄市	永安區	新港段	8340000	817	一般農業區	養殖用地
412	高雄市	永安區	新港段	8380000	369	一般農業區	養殖用地
413	高雄市	永安區	新港段	8390000	909	一般農業區	養殖用地
414	高雄市	永安區	新港段	8400000	1914	一般農業區	養殖用地
415	高雄市	永安區	新港段	8410000	901	一般農業區	農牧用地
416	高雄市	永安區	新港段	8430000	1223	一般農業區	養殖用地
417	高雄市	永安區	新港段	8450000	2115	一般農業區	養殖用地
418	高雄市	永安區	新港段	8460000	2071	一般農業區	養殖用地
419	高雄市	永安區	新港段	8490000	701	一般農業區	農牧用地
420	高雄市	永安區	新港段	8520000	3384	一般農業區	養殖用地
421	高雄市	永安區	新港段	8530000	1246	一般農業區	農牧用地
422	高雄市	永安區	新港段	8540000	405	一般農業區	農牧用地
423	高雄市	永安區	新港段	8550000	270	一般農業區	農牧用地
424	高雄市	永安區	新港段	8570000	3226	一般農業區	農牧用地
425	高雄市	永安區	新港段	8580000	3421	一般農業區	農牧用地
426	高雄市	永安區	新港段	8590000	417	鄉村區	養殖用地
427	高雄市	永安區	新港段	8600000	499	鄉村區	養殖用地
428	高雄市	永安區	新港段	8610000	243	鄉村區	養殖用地
429	高雄市	永安區	新港段	8830000	3178	一般農業區	農牧用地
430	高雄市	永安區	新港段	8840000	235	一般農業區	養殖用地
431	高雄市	永安區	新港段	8920000	1394	一般農業區	養殖用地
432	高雄市	永安區	新港段	9300000	1560	鄉村區	養殖用地
433	高雄市	永安區	新港段	9320000	1543	一般農業區	農牧用地
434	高雄市	永安區	新港段	9330000	2128	一般農業區	養殖用地
435	高雄市	永安區	新港段	9340000	1190	一般農業區	養殖用地
436	高雄市	永安區	新港段	9350000	950	一般農業區	農牧用地
437	高雄市	永安區	新港段	9370000	1359	一般農業區	養殖用地
438	高雄市	永安區	新港段	9430000	2905	一般農業區	農牧用地
439	高雄市	永安區	永華段	5460000	5124	一般農業區	農牧用地
440	高雄市	永安區	永華段	7540000	21	一般農業區	農牧用地
441	高雄市	永安區	新厝段	3990000	3	鄉村區	交通用地
442	高雄市	永安區	永華段	5700000	343	一般農業區	養殖用地
443	高雄市	永安區	新港段	7410000	2148	一般農業區	養殖用地
444	高雄市	永安區	新港段	7450000	1439	一般農業區	養殖用地
445	高雄市	永安區	新港段	7460000	612	一般農業區	養殖用地
446	高雄市	永安區	新港段	7470000	380	一般農業區	養殖用地
447	高雄市	永安區	新港段	7560000	1216	一般農業區	養殖用地
448	高雄市	永安區	新港段	8050000	1663	一般農業區	養殖用地
449	高雄市	永安區	永華段	5000000	575	一般農業區	交通用地
450	高雄市	永安區	永華段	5010000	1099	一般農業區	交通用地
451	高雄市	永安區	永華段	5130000	94	一般農業區	交通用地
452	高雄市	永安區	永華段	5140000	90	一般農業區	交通用地
453	高雄市	永安區	永華段	5150000	8	一般農業區	交通用地
454	高雄市	永安區	永華段	5230000	4	一般農業區	交通用地
455	高雄市	永安區	永華段	5240000	175	一般農業區	交通用地
456	高雄市	永安區	永華段	6790000	275	一般農業區	交通用地
457	高雄市	永安區	永華段	6800000	4993	一般農業區	交通用地

458	高雄市	永安區	永華段	6850000	701	一般農業區	交通用地
459	高雄市	永安區	永華段	6860000	767	一般農業區	交通用地
460	高雄市	永安區	永華段	6930000	1	一般農業區	交通用地
461	高雄市	永安區	永華段	6940000	25	一般農業區	交通用地
462	高雄市	永安區	永華段	6990000	73	一般農業區	交通用地
463	高雄市	永安區	永華段	7000000	109	一般農業區	交通用地
464	高雄市	永安區	永華段	7050000	42	一般農業區	交通用地
465	高雄市	永安區	永華段	7060000	36	一般農業區	交通用地
466	高雄市	永安區	永華段	7080000	392	一般農業區	交通用地
467	高雄市	永安區	永華段	7130000	427	一般農業區	交通用地
468	高雄市	永安區	永華段	7140000	68	一般農業區	交通用地
469	高雄市	永安區	新厝段	200000	498	一般農業區	交通用地
470	高雄市	永安區	新厝段	230000	10	一般農業區	交通用地
471	高雄市	永安區	新厝段	240000	1249	一般農業區	交通用地
472	高雄市	永安區	新厝段	270000	518	一般農業區	交通用地
473	高雄市	永安區	新厝段	280000	420	一般農業區	交通用地
474	高雄市	永安區	新厝段	310000	4313	一般農業區	交通用地
475	高雄市	永安區	新厝段	3930000	1	鄉村區	交通用地
476	高雄市	永安區	新厝段	3950000	396	一般農業區	交通用地
477	高雄市	永安區	新厝段	3970000	96	鄉村區	交通用地
478	高雄市	永安區	新厝段	4050000	951	鄉村區	交通用地
479	高雄市	永安區	新厝段	4240000	201	一般農業區	交通用地
480	高雄市	永安區	新厝段	4250000	247	一般農業區	交通用地
481	高雄市	永安區	烏樹林段	6820011	162	一般農業區	交通用地
482	高雄市	永安區	烏樹林段	6820015	197	一般農業區	交通用地
483	高雄市	永安區	烏樹林段	7970002	304	一般農業區	水利用地
484	高雄市	永安區	烏樹林段	7970003	132	一般農業區	水利用地
485	高雄市	永安區	烏樹林段	8000001	40	一般農業區	水利用地
486	高雄市	永安區	新港段	1490001	3	一般農業區	水利用地
487	高雄市	永安區	新港段	1510001	392	一般農業區	水利用地
488	高雄市	永安區	新港段	3440000	113	一般農業區	交通用地
489	高雄市	永安區	新港段	4160000	2230	一般農業區	交通用地
490	高雄市	永安區	新港段	4180000	100	一般農業區	交通用地
491	高雄市	永安區	新港段	4190000	402	一般農業區	交通用地
492	高雄市	永安區	新港段	4200000	608	一般農業區	交通用地
493	高雄市	永安區	新港段	4420000	9790	一般農業區	農牧用地
494	高雄市	永安區	新港段	4430000	803	一般農業區	交通用地
495	高雄市	永安區	新港段	4440000	147	一般農業區	交通用地
496	高雄市	永安區	新港段	4450000	17124	一般農業區	農牧用地
497	高雄市	永安區	新港段	4460000	2510	一般農業區	交通用地
498	高雄市	永安區	新港段	4480000	935	一般農業區	水利用地
499	高雄市	永安區	新港段	4490000	37	一般農業區	養殖用地
500	高雄市	永安區	新港段	4500000	6743	一般農業區	農牧用地
501	高雄市	永安區	新港段	4510000	1777	一般農業區	水利用地
502	高雄市	永安區	新港段	4520000	5825	一般農業區	交通用地
503	高雄市	永安區	新港段	4570000	37218	一般農業區	農牧用地
504	高雄市	永安區	新港段	4590000	1241	一般農業區	農牧用地
505	高雄市	永安區	新港段	4650000	771	一般農業區	養殖用地
506	高雄市	永安區	新港段	4660000	398	一般農業區	養殖用地
507	高雄市	永安區	新港段	4890000	342	一般農業區	交通用地
508	高雄市	永安區	新港段	4950000	1554	一般農業區	交通用地

509	高雄市	永安區	新港段	4960000	287	一般農業區	交通用地
510	高雄市	永安區	新港段	4990000	341	一般農業區	交通用地
511	高雄市	永安區	新港段	5020000	31	一般農業區	交通用地
512	高雄市	永安區	新港段	5040000	166	一般農業區	交通用地
513	高雄市	永安區	新港段	5050000	25085	一般農業區	農牧用地
514	高雄市	永安區	新港段	5200000	558	一般農業區	養殖用地
515	高雄市	永安區	新港段	5250000	645	一般農業區	養殖用地
516	高雄市	永安區	新港段	5410000	2151	一般農業區	交通用地
517	高雄市	永安區	新港段	5470000	183	一般農業區	交通用地
518	高雄市	永安區	新港段	5670000	11052	一般農業區	農牧用地
519	高雄市	永安區	新港段	5740000	2	一般農業區	交通用地
520	高雄市	永安區	新港段	5760000	1012	一般農業區	交通用地
521	高雄市	永安區	新港段	5800000	204	一般農業區	交通用地
522	高雄市	永安區	新港段	6190000	531	一般農業區	養殖用地
523	高雄市	永安區	新港段	6230000	287	一般農業區	養殖用地
524	高雄市	永安區	新港段	6300000	483	一般農業區	養殖用地
525	高雄市	永安區	新港段	6970000	18	一般農業區	交通用地
526	高雄市	永安區	新港段	7010000	394	一般農業區	交通用地
527	高雄市	永安區	新港段	7020000	104	鄉村區	交通用地
528	高雄市	永安區	新港段	7030000	213	一般農業區	交通用地
529	高雄市	永安區	新港段	7080000	18	一般農業區	交通用地
530	高雄市	永安區	新港段	7100000	44	一般農業區	交通用地
531	高雄市	永安區	新港段	7120000	4	一般農業區	交通用地
532	高雄市	永安區	新港段	7170000	255	一般農業區	交通用地
533	高雄市	永安區	新港段	7900000	294	一般農業區	交通用地
534	高雄市	永安區	新港段	7990000	42	一般農業區	交通用地
535	高雄市	永安區	永華段	4980000	23		
536	高雄市	永安區	永華段	5440000	2890	一般農業區	農牧用地
537	高雄市	永安區	永華段	6550000	1927		
538	高雄市	永安區	永華段	6580000	1118		
539	高雄市	永安區	永華段	6590000	1861		
540	高雄市	永安區	永華段	6690000	364		
541	高雄市	永安區	永華段	6710000	1551		
542	高雄市	永安區	永華段	6720000	56		
543	高雄市	永安區	永華段	6810000	382	一般農業區	交通用地
544	高雄市	永安區	永華段	6910000	38	一般農業區	農牧用地
545	高雄市	永安區	永華段	6920000	407	一般農業區	交通用地
546	高雄市	永安區	永華段	7070000	25	一般農業區	交通用地
547	高雄市	永安區	新厝段	10000	406		
548	高雄市	永安區	新厝段	20000	94		
549	高雄市	永安區	新厝段	30000	444		
550	高雄市	永安區	新厝段	40000	4502	一般農業區	養殖用地
551	高雄市	永安區	新厝段	50000	7746	一般農業區	養殖用地
552	高雄市	永安區	新厝段	90000	11182	一般農業區	養殖用地
553	高雄市	永安區	新厝段	100000	1017		
554	高雄市	永安區	新厝段	110000	1101		
555	高雄市	永安區	新厝段	150000	502		
556	高雄市	永安區	新厝段	210000	1056		
557	高雄市	永安區	新厝段	220000	918		
558	高雄市	永安區	新厝段	3940000	96	一般農業區	交通用地
559	高雄市	永安區	新厝段	4000000	51	鄉村區	交通用地

560	高雄市	永安區	新厝段	4010000	2396	一般農業區	交通用地
561	高雄市	永安區	新厝段	4150000	349		
562	高雄市	永安區	新厝段	4350000	2285	一般農業區	交通用地
563	高雄市	永安區	新厝段	4410000	284		
564	高雄市	永安區	新厝段	4440000	687		
565	高雄市	永安區	新厝段	4480000	1329		
566	高雄市	永安區	新厝段	4550000	653		
567	高雄市	永安區	新厝段	4580000	127		
568	高雄市	永安區	新厝段	4590000	248		
569	高雄市	永安區	新厝段	4640000	20		
570	高雄市	永安區	新厝段	4650000	1602		
571	高雄市	永安區	新厝段	4660000	373		
572	高雄市	永安區	新厝段	4750000	379		
573	高雄市	永安區	新厝段	4790000	369		
574	高雄市	永安區	新厝段	4800000	485		
575	高雄市	永安區	新厝段	4850000	310		
576	高雄市	永安區	新厝段	4950000	421		
577	高雄市	永安區	新厝段	4960000	439		
578	高雄市	永安區	新厝段	4970000	465		
579	高雄市	永安區	新厝段	5050000	433		
580	高雄市	永安區	烏樹林段	6800005	1999	一般農業區	養殖用地
581	高雄市	永安區	烏樹林段	6800006	348	一般農業區	交通用地
582	高雄市	永安區	烏樹林段	6830006	141	一般農業區	交通用地
583	高雄市	永安區	烏樹林段	6950001	659	一般農業區	農牧用地
584	高雄市	永安區	烏樹林段	6950004	559	一般農業區	農牧用地
585	高雄市	永安區	烏樹林段	6990000	2375	一般農業區	農牧用地
586	高雄市	永安區	烏樹林段	7020001	710	一般農業區	農牧用地
587	高雄市	永安區	烏樹林段	7070000	670	一般農業區	農牧用地
588	高雄市	永安區	烏樹林段	7070004	160	一般農業區	農牧用地
589	高雄市	永安區	烏樹林段	7070011	256	一般農業區	農牧用地
590	高雄市	永安區	烏樹林段	7070012	95	一般農業區	農牧用地
591	高雄市	永安區	烏樹林段	7070013	233	一般農業區	農牧用地
592	高雄市	永安區	烏樹林段	7070015	1	一般農業區	交通用地
593	高雄市	永安區	烏樹林段	7070016	127	一般農業區	交通用地
594	高雄市	永安區	烏樹林段	7070018	129	一般農業區	交通用地
595	高雄市	永安區	烏樹林段	7070020	103	一般農業區	交通用地
596	高雄市	永安區	烏樹林段	7070022	289	一般農業區	農牧用地
597	高雄市	永安區	烏樹林段	7070023	130	一般農業區	農牧用地
598	高雄市	永安區	烏樹林段	7070024	131	一般農業區	農牧用地
599	高雄市	永安區	烏樹林段	7070025	47	一般農業區	交通用地
600	高雄市	永安區	烏樹林段	7070026	56	一般農業區	農牧用地
601	高雄市	永安區	烏樹林段	7070028	56	一般農業區	交通用地
602	高雄市	永安區	烏樹林段	7070035	30	一般農業區	交通用地
603	高雄市	永安區	烏樹林段	7070037	105	一般農業區	農牧用地
604	高雄市	永安區	烏樹林段	7070038	105	一般農業區	農牧用地
605	高雄市	永安區	烏樹林段	7070056	0	一般農業區	交通用地
606	高雄市	永安區	烏樹林段	7070057	15	一般農業區	交通用地
607	高雄市	永安區	烏樹林段	7070058	7	一般農業區	交通用地
608	高雄市	永安區	烏樹林段	7070059	2	一般農業區	交通用地
609	高雄市	永安區	烏樹林段	7150002	634	一般農業區	農牧用地
610	高雄市	永安區	烏樹林段	7150003	649	一般農業區	交通用地

611	高雄市	永安區	烏樹林段	7170001	1498	一般農業區	農牧用地
612	高雄市	永安區	烏樹林段	7170002	138	一般農業區	農牧用地
613	高雄市	永安區	烏樹林段	7730001	23	一般農業區	交通用地
614	高雄市	永安區	烏樹林段	7730002	13	一般農業區	交通用地
615	高雄市	永安區	烏樹林段	7740002	40	一般農業區	交通用地
616	高雄市	永安區	烏樹林段	7740003	37	一般農業區	農牧用地
617	高雄市	永安區	烏樹林段	7750002	11	一般農業區	交通用地
618	高雄市	永安區	烏樹林段	7750008	14	一般農業區	交通用地
619	高雄市	永安區	烏樹林段	7750009	0	一般農業區	交通用地
620	高雄市	永安區	烏樹林段	7760006	309	一般農業區	水利用地
621	高雄市	永安區	烏樹林段	7810001	298	一般農業區	交通用地
622	高雄市	永安區	烏樹林段	7810002	111	一般農業區	交通用地
623	高雄市	永安區	烏樹林段	7830001	145	一般農業區	養殖用地
624	高雄市	永安區	烏樹林段	7840000	3993	一般農業區	養殖用地
625	高雄市	永安區	烏樹林段	7840001	260	一般農業區	水利用地
626	高雄市	永安區	烏樹林段	7840002	32	一般農業區	交通用地
627	高雄市	永安區	烏樹林段	7840003	0	一般農業區	交通用地
628	高雄市	永安區	烏樹林段	7840004	149	一般農業區	養殖用地
629	高雄市	永安區	烏樹林段	7850000	920	一般農業區	養殖用地
630	高雄市	永安區	烏樹林段	7850001	56	一般農業區	交通用地
631	高雄市	永安區	烏樹林段	7850002	339	一般農業區	水利用地
632	高雄市	永安區	烏樹林段	7860000	8449	一般農業區	養殖用地
633	高雄市	永安區	烏樹林段	7860001	17	一般農業區	交通用地
634	高雄市	永安區	烏樹林段	7870000	1805	一般農業區	養殖用地
635	高雄市	永安區	烏樹林段	7870001	200	一般農業區	水利用地
636	高雄市	永安區	烏樹林段	7880000	838	一般農業區	養殖用地
637	高雄市	永安區	烏樹林段	7880001	195	一般農業區	養殖用地
638	高雄市	永安區	烏樹林段	7880002	145	一般農業區	水利用地
639	高雄市	永安區	烏樹林段	7890000	592	一般農業區	養殖用地
640	高雄市	永安區	烏樹林段	7890001	259	一般農業區	養殖用地
641	高雄市	永安區	烏樹林段	7890002	147	一般農業區	水利用地
642	高雄市	永安區	烏樹林段	7900000	375	一般農業區	養殖用地
643	高雄市	永安區	烏樹林段	7900001	566	一般農業區	養殖用地
644	高雄市	永安區	烏樹林段	7900002	137	一般農業區	水利用地
645	高雄市	永安區	烏樹林段	7910000	9006	一般農業區	養殖用地
646	高雄市	永安區	烏樹林段	7910001	255	一般農業區	水利用地
647	高雄市	永安區	烏樹林段	7920000	478	一般農業區	水利用地
648	高雄市	永安區	烏樹林段	7920001	1310	一般農業區	養殖用地
649	高雄市	永安區	烏樹林段	7930000	644	一般農業區	水利用地
650	高雄市	永安區	烏樹林段	7930001	1163	一般農業區	養殖用地
651	高雄市	永安區	烏樹林段	7930002	26	一般農業區	水利用地
652	高雄市	永安區	烏樹林段	7940000	8234	一般農業區	養殖用地
653	高雄市	永安區	烏樹林段	7940001	578	一般農業區	水利用地
654	高雄市	永安區	烏樹林段	7960000	464	一般農業區	水利用地
655	高雄市	永安區	烏樹林段	7960001	383	一般農業區	養殖用地
656	高雄市	永安區	烏樹林段	7980000	6366	一般農業區	養殖用地
657	高雄市	永安區	烏樹林段	7980001	820	一般農業區	養殖用地
658	高雄市	永安區	烏樹林段	7980002	3644	一般農業區	水利用地
659	高雄市	永安區	烏樹林段	7990000	15764	一般農業區	養殖用地
660	高雄市	永安區	烏樹林段	7990001	882	一般農業區	養殖用地
661	高雄市	永安區	烏樹林段	8010000	1908	一般農業區	養殖用地

662	高雄市	永安區	烏樹林段	8010001	125	一般農業區	養殖用地
663	高雄市	永安區	烏樹林段	8020000	2598	一般農業區	養殖用地
664	高雄市	永安區	烏樹林段	8020001	138	一般農業區	養殖用地
665	高雄市	永安區	烏樹林段	8030000	26844	一般農業區	養殖用地
666	高雄市	永安區	烏樹林段	8030002	1050	一般農業區	養殖用地
667	高雄市	永安區	新港段	90000	36	鄉村區	交通用地
668	高雄市	永安區	新港段	100000	264	鄉村區	交通用地
669	高雄市	永安區	新港段	340000	21	鄉村區	交通用地
670	高雄市	永安區	新港段	380000	42	鄉村區	交通用地
671	高雄市	永安區	新港段	410000	809	一般農業區	農牧用地
672	高雄市	永安區	新港段	420000	179	一般農業區	農牧用地
673	高雄市	永安區	新港段	620000	3847	一般農業區	農牧用地
674	高雄市	永安區	新港段	680000	1079	一般農業區	養殖用地
675	高雄市	永安區	新港段	960000	4414	一般農業區	養殖用地
676	高雄市	永安區	新港段	960001	690	一般農業區	水利用地
677	高雄市	永安區	新港段	970000	157	一般農業區	養殖用地
678	高雄市	永安區	新港段	970001	146	一般農業區	水利用地
679	高雄市	永安區	新港段	980000	20	一般農業區	交通用地
680	高雄市	永安區	新港段	1220000	101	一般農業區	交通用地
681	高雄市	永安區	新港段	1230000	26	一般農業區	交通用地
682	高雄市	永安區	新港段	1240000	28	一般農業區	農牧用地
683	高雄市	永安區	新港段	1250000	186	一般農業區	交通用地
684	高雄市	永安區	新港段	1260000	1213	一般農業區	農牧用地
685	高雄市	永安區	新港段	1360000	235	一般農業區	農牧用地
686	高雄市	永安區	新港段	1480000	2014	一般農業區	養殖用地
687	高雄市	永安區	新港段	1480001	124	一般農業區	水利用地
688	高雄市	永安區	新港段	1500000	4		
689	高雄市	永安區	新港段	1500001	656		
690	高雄市	永安區	新港段	1530000	711		
691	高雄市	永安區	新港段	1540000	15		
692	高雄市	永安區	新港段	1540001	991		
693	高雄市	永安區	新港段	1550000	3	一般農業區	養殖用地
694	高雄市	永安區	新港段	1560000	1822	一般農業區	養殖用地
695	高雄市	永安區	新港段	1570000	621		
696	高雄市	永安區	新港段	1570001	7		
697	高雄市	永安區	新港段	1580000	1265	一般農業區	養殖用地
698	高雄市	永安區	新港段	1580001	225	一般農業區	水利用地
699	高雄市	永安區	新港段	1590000	5638	一般農業區	養殖用地
700	高雄市	永安區	新港段	1600000	162	一般農業區	養殖用地
701	高雄市	永安區	新港段	1610000	2312	一般農業區	養殖用地
702	高雄市	永安區	新港段	1620000	6	一般農業區	養殖用地
703	高雄市	永安區	新港段	1630000	2581	一般農業區	養殖用地
704	高雄市	永安區	新港段	1640000	4269	一般農業區	養殖用地
705	高雄市	永安區	新港段	1640001	252	一般農業區	水利用地
706	高雄市	永安區	新港段	1650000	8756	一般農業區	養殖用地
707	高雄市	永安區	新港段	1650001	233	一般農業區	水利用地
708	高雄市	永安區	新港段	1660000	134		
709	高雄市	永安區	新港段	1660001	750		
710	高雄市	永安區	新港段	1670000	579		
711	高雄市	永安區	新港段	1670001	2170		
712	高雄市	永安區	新港段	1670002	83		

713	高雄市	永安區	新港段	1670003	18		
714	高雄市	永安區	新港段	1680000	1208	一般農業區	養殖用地
715	高雄市	永安區	新港段	1680001	119	一般農業區	水利用地
716	高雄市	永安區	新港段	1690000	281		
717	高雄市	永安區	新港段	1720000	3595	一般農業區	養殖用地
718	高雄市	永安區	新港段	1720001	205	一般農業區	水利用地
719	高雄市	永安區	新港段	1730000	5080	一般農業區	養殖用地
720	高雄市	永安區	新港段	1740000	14246	一般農業區	養殖用地
721	高雄市	永安區	新港段	1750000	385	一般農業區	養殖用地
722	高雄市	永安區	新港段	1760000	136	一般農業區	養殖用地
723	高雄市	永安區	新港段	1770000	21	一般農業區	養殖用地
724	高雄市	永安區	新港段	1780000	1830	一般農業區	交通用地
725	高雄市	永安區	新港段	1790000	329	一般農業區	交通用地
726	高雄市	永安區	新港段	1800000	3287	一般農業區	交通用地
727	高雄市	永安區	新港段	1810000	8958	一般農業區	養殖用地
728	高雄市	永安區	新港段	1810001	0	一般農業區	水利用地
729	高雄市	永安區	新港段	1810002	4	一般農業區	水利用地
730	高雄市	永安區	新港段	1820000	1193		
731	高雄市	永安區	新港段	1820001	599		
732	高雄市	永安區	新港段	1820002	34		
733	高雄市	永安區	新港段	1830000	3	一般農業區	水利用地
734	高雄市	永安區	新港段	1840000	17	一般農業區	水利用地
735	高雄市	永安區	新港段	1850000	132	一般農業區	農牧用地
736	高雄市	永安區	新港段	1860000	981	一般農業區	養殖用地
737	高雄市	永安區	新港段	1870000	81	一般農業區	交通用地
738	高雄市	永安區	新港段	1880000	4531	一般農業區	養殖用地
739	高雄市	永安區	新港段	1890000	366	一般農業區	農牧用地
740	高雄市	永安區	新港段	1900000	199	一般農業區	農牧用地
741	高雄市	永安區	新港段	1910000	171	一般農業區	農牧用地
742	高雄市	永安區	新港段	1930000	26320	一般農業區	養殖用地
743	高雄市	永安區	新港段	1940000	2922	一般農業區	農牧用地
744	高雄市	永安區	新港段	1950000	6470	一般農業區	養殖用地
745	高雄市	永安區	新港段	1990000	3661	一般農業區	農牧用地
746	高雄市	永安區	新港段	2000000	3666	一般農業區	農牧用地
747	高雄市	永安區	新港段	2010000	7486	一般農業區	農牧用地
748	高雄市	永安區	新港段	2020000	59		
749	高雄市	永安區	新港段	2040000	569		
750	高雄市	永安區	新港段	2070000	295		
751	高雄市	永安區	新港段	2080000	4411	一般農業區	養殖用地
752	高雄市	永安區	新港段	2270000	1758	一般農業區	養殖用地
753	高雄市	永安區	新港段	2280000	1060	一般農業區	養殖用地
754	高雄市	永安區	新港段	2400000	6488	一般農業區	養殖用地
755	高雄市	永安區	新港段	2410000	5081	一般農業區	養殖用地
756	高雄市	永安區	新港段	2420000	127	一般農業區	水利用地
757	高雄市	永安區	新港段	2430000	159	一般農業區	水利用地
758	高雄市	永安區	新港段	2440000	5126	一般農業區	養殖用地
759	高雄市	永安區	新港段	2450000	65	一般農業區	水利用地
760	高雄市	永安區	新港段	2460000	708	一般農業區	養殖用地
761	高雄市	永安區	新港段	2470000	801	一般農業區	養殖用地
762	高雄市	永安區	新港段	2480000	3104	一般農業區	養殖用地
763	高雄市	永安區	新港段	2490000	200		

764	高雄市	永安區	新港段	2500000	17259	一般農業區	水利用地
765	高雄市	永安區	新港段	2510000	91	一般農業區	水利用地
766	高雄市	永安區	新港段	2520000	29	一般農業區	水利用地
767	高雄市	永安區	新港段	2530000	243	一般農業區	水利用地
768	高雄市	永安區	新港段	2550000	486	一般農業區	水利用地
769	高雄市	永安區	新港段	2560000	555	一般農業區	水利用地
770	高雄市	永安區	新港段	2570000	343		
771	高雄市	永安區	新港段	2580000	397	一般農業區	養殖用地
772	高雄市	永安區	新港段	2610000	22898	一般農業區	養殖用地
773	高雄市	永安區	新港段	4230000	2482	一般農業區	養殖用地
774	高雄市	永安區	新港段	4240000	151		
775	高雄市	永安區	新港段	4250000	573		
776	高雄市	永安區	新港段	4260000	32		
777	高雄市	永安區	新港段	4270000	6680	一般農業區	養殖用地
778	高雄市	永安區	新港段	4280000	12	一般農業區	水利用地
779	高雄市	永安區	新港段	4290000	16		
780	高雄市	永安區	新港段	4300000	168		
781	高雄市	永安區	新港段	4310000	30	一般農業區	水利用地
782	高雄市	永安區	新港段	4320000	485		
783	高雄市	永安區	新港段	4330000	798	一般農業區	養殖用地
784	高雄市	永安區	新港段	4340000	330		
785	高雄市	永安區	新港段	4350000	478	一般農業區	水利用地
786	高雄市	永安區	新港段	4360000	2349	一般農業區	養殖用地
787	高雄市	永安區	新港段	4370000	2605		
788	高雄市	永安區	新港段	4370001	552		
789	高雄市	永安區	新港段	4380000	1075	一般農業區	水利用地
790	高雄市	永安區	新港段	4390000	20	一般農業區	水利用地
791	高雄市	永安區	新港段	4400000	402	一般農業區	養殖用地
792	高雄市	永安區	新港段	4410000	2	一般農業區	養殖用地
793	高雄市	永安區	新港段	4560000	6	一般農業區	交通用地
794	高雄市	永安區	新港段	4920000	218	一般農業區	交通用地
795	高雄市	永安區	新港段	4930000	333	一般農業區	農牧用地
796	高雄市	永安區	新港段	5070000	284	一般農業區	農牧用地
797	高雄市	永安區	新港段	5190000	291		
798	高雄市	永安區	新港段	5190001	1587		
799	高雄市	永安區	新港段	5190002	34		
800	高雄市	永安區	新港段	5280000	54	一般農業區	水利用地
801	高雄市	永安區	新港段	5290000	629	一般農業區	水利用地
802	高雄市	永安區	新港段	5300000	1714	一般農業區	養殖用地
803	高雄市	永安區	新港段	5310000	266	一般農業區	養殖用地
804	高雄市	永安區	新港段	5320000	163	一般農業區	水利用地
805	高雄市	永安區	新港段	5330000	621	一般農業區	水利用地
806	高雄市	永安區	新港段	5340000	4608	一般農業區	養殖用地
807	高雄市	永安區	新港段	5360000	465	一般農業區	交通用地
808	高雄市	永安區	新港段	5370000	23	一般農業區	交通用地
809	高雄市	永安區	新港段	5380000	415		
810	高雄市	永安區	新港段	5390000	1198	一般農業區	養殖用地
811	高雄市	永安區	新港段	5420000	774		
812	高雄市	永安區	新港段	5430000	1546		
813	高雄市	永安區	新港段	5440000	3		
814	高雄市	永安區	新港段	5440001	1240		

815	高雄市	永安區	新港段	5580000	77		
816	高雄市	永安區	新港段	5580001	1091		
817	高雄市	永安區	新港段	5590000	21		
818	高雄市	永安區	新港段	5590001	220		
819	高雄市	永安區	新港段	5590002	2572		
820	高雄市	永安區	新港段	5590003	844		
821	高雄市	永安區	新港段	5930000	417		
822	高雄市	永安區	新港段	5930001	1653		
823	高雄市	永安區	新港段	5930002	546		
824	高雄市	永安區	新港段	5940000	388		
825	高雄市	永安區	新港段	5940001	2211		
826	高雄市	永安區	新港段	5940002	597		
827	高雄市	永安區	新港段	5950000	453	一般農業區	農牧用地
828	高雄市	永安區	新港段	6090000	171	一般農業區	養殖用地
829	高雄市	永安區	新港段	6090001	195	一般農業區	水利用地
830	高雄市	永安區	新港段	6100000	471		
831	高雄市	永安區	新港段	6100001	280		
832	高雄市	永安區	新港段	6100002	25		
833	高雄市	永安區	新港段	6110000	28		
834	高雄市	永安區	新港段	6110001	825		
835	高雄市	永安區	新港段	6110002	492		
836	高雄市	永安區	新港段	6110003	252		
837	高雄市	永安區	新港段	6120000	161		
838	高雄市	永安區	新港段	6120001	1653		
839	高雄市	永安區	新港段	6120002	1812		
840	高雄市	永安區	新港段	6280000	3598	一般農業區	養殖用地
841	高雄市	永安區	新港段	6290000	123		
842	高雄市	永安區	新港段	6330000	406		
843	高雄市	永安區	新港段	6340000	795		
844	高雄市	永安區	新港段	6350000	1292		
845	高雄市	永安區	新港段	6360000	204		
846	高雄市	永安區	新港段	6370000	535		
847	高雄市	永安區	新港段	6400000	723		
848	高雄市	永安區	新港段	6400001	742		
849	高雄市	永安區	新港段	6400002	502		
850	高雄市	永安區	新港段	6400003	7247		
851	高雄市	永安區	新港段	6400004	1304		
852	高雄市	永安區	新港段	6400005	219		
853	高雄市	永安區	新港段	6820000	21798	一般農業區	農牧用地
854	高雄市	永安區	新港段	6990000	7	一般農業區	農牧用地
855	高雄市	永安區	新港段	7040000	32	一般農業區	交通用地
856	高雄市	永安區	新港段	7130000	1104	一般農業區	交通用地
857	高雄市	永安區	新港段	7210000	752	一般農業區	交通用地
858	高雄市	永安區	新港段	7440000	2	一般農業區	水利用地
859	高雄市	永安區	新港段	7440001	242	一般農業區	水利用地
860	高雄市	永安區	新港段	7570000	712	一般農業區	水利用地
861	高雄市	永安區	新港段	7580000	1		
862	高雄市	永安區	新港段	7580001	794		
863	高雄市	永安區	新港段	7940000	137	一般農業區	特定目的事業用地
864	高雄市	永安區	新港段	7980000	433	一般農業區	交通用地
865	高雄市	永安區	新港段	8020000	288	一般農業區	交通用地

866	高雄市	永安區	新港段	8030000	214	一般農業區	農牧用地
867	高雄市	永安區	新港段	8350000	896		
868	高雄市	永安區	新港段	8360000	1342		
869	高雄市	永安區	新港段	8370000	526	一般農業區	水利用地
870	高雄市	永安區	新港段	8440000	187		
871	高雄市	永安區	新港段	8560000	919	一般農業區	農牧用地
872	高雄市	永安區	新港段	8870000	339	一般農業區	水利用地
873	高雄市	永安區	新港段	8880000	1619		
874	高雄市	永安區	新港段	8900000	2618		
875	高雄市	永安區	新港段	8910000	905	一般農業區	水利用地
876	高雄市	永安區	新港段	9080000	43	鄉村區	交通用地
877	高雄市	永安區	新港段	9400000	13340	一般農業區	農牧用地
878	高雄市	永安區	新港段	9410000	175	一般農業區	農牧用地
879	高雄市	永安區	新港段	9450000	83	一般農業區	農牧用地
880	高雄市	永安區	新港段	9460000	662	一般農業區	農牧用地
881	高雄市	永安區	新港段	9470000	71	一般農業區	農牧用地
882	高雄市	永安區	新港段	9480000	546	一般農業區	農牧用地
883	高雄市	永安區	新港段	9500000	305	一般農業區	農牧用地
884	高雄市	永安區	新港段	9510000	317	一般農業區	農牧用地
885	高雄市	永安區	新港段	9520000	25	一般農業區	農牧用地
886	高雄市	永安區	新港段	9560000	33	一般農業區	農牧用地
887	高雄市	永安區	新港段	9650000	33	一般農業區	交通用地
888	高雄市	永安區	新港段	9660000	269	一般農業區	交通用地
889	高雄市	永安區	新港段	9680000	5679	一般農業區	交通用地
890	高雄市	永安區	新港段	6840000	260	一般農業區	農牧用地

彌陀養殖漁業生產區地籍資料

編號	縣市	行政區	地段	地號	面積	使用分區	使用地編定
1				魚塭編號396	4835		
2				魚塭編號397	5542		
3				魚塭編號399	6239		
4				魚塭編號402	8715		
5				魚塭編號404	4182		
6				魚塭編號405	4372		
7				魚塭編號407	7920		
8				魚塭編號408	7565		
9				魚塭編號411	2582		
10				魚塭編號413	3978		
11				魚塭編號414	3837		
12				魚塭編號417	3770		
13				魚塭編號418	4212		
14				魚塭編號419	4792		
15				魚塭編號786	3635		
16				魚塭編號787	2886		
17				魚塭編號798	2783		
18				魚塭編號804	2571		
19				魚塭編號805	2939		
20				魚塭編號806	3025		
21				魚塭編號396-1	4993		
22				魚塭編號399-1	4606		
23				魚塭編號405-1	4284		
24				魚塭編號411-1	2585		
25				魚塭編號411-2	2136		
26				魚塭編號413-1	3738		
27				魚塭編號414-1	3755		
28				魚塭編號417-1	3323		
29				魚塭編號418-1	4147		
30				魚塭編號419-1	3084		
31				魚塭編號786-1	2265		
32				魚塭編號787-1	2728		
33				魚塭編號787-2	2266		
34				魚塭編號798-1	2889		
35				魚塭編號798-2	2911		
36				魚塭編號804-1	3001		
37				魚塭編號804-2	2465		
38				魚塭編號805-1	2819		
39				魚塭編號805-2	2295		
40				魚塭編號806-1	2994		
41				魚塭編號806-2	2985		
42	高雄市	彌陀區	塩港段	3650002	27		
43	高雄市	彌陀區	塩港段	3660000	106		
44	高雄市	彌陀區	塩港段	3660001	122		
45	高雄市	彌陀區	塩港段	3710000	20319		
46	高雄市	彌陀區	塩港段	3710001	42		
47	高雄市	彌陀區	塩港段	3710002	137		
48	高雄市	彌陀區	塩港段	3710003	10		
49	高雄市	彌陀區	塩港段	3720000	2446		

50	高雄市	彌陀區	塩港段	3730000	1694		
51	高雄市	彌陀區	塩港段	3770000	11957		
52	高雄市	彌陀區	塩港段	3790000	502	一般農業區	養殖用地
53	高雄市	彌陀區	塩港段	3800000	105	一般農業區	養殖用地
54	高雄市	彌陀區	塩港段	3820000	12637		
55	高雄市	彌陀區	塩港段	3830000	5579		
56	高雄市	彌陀區	塩港段	3840000	5977		
57	高雄市	彌陀區	塩港段	3850000	18283		
58	高雄市	彌陀區	塩港段	3860000	1752		
59	高雄市	彌陀區	塩港段	3860001	197		
60	高雄市	彌陀區	塩港段	3860002	13		
61	高雄市	彌陀區	塩港段	3870000	1369		
62	高雄市	彌陀區	塩港段	3870001	1123		
63	高雄市	彌陀區	塩港段	3870002	78		
64	高雄市	彌陀區	塩港段	3880000	5336	一般農業區	養殖用地
65	高雄市	彌陀區	塩港段	3930000	102725	一般農業區	養殖用地
66	高雄市	彌陀區	塩港段	3940000	125466	一般農業區	養殖用地
67	高雄市	彌陀區	塩港段	3970000	1225	一般農業區	水利用地
68	高雄市	彌陀區	塩港段	3980000	63	一般農業區	交通用地
69	高雄市	彌陀區	塩港段	3990000	191	一般農業區	交通用地
70	高雄市	彌陀區	塩港段	4000000	13027	一般農業區	養殖用地
71	高雄市	彌陀區	塩港段	4010000	1441	一般農業區	水利用地
72	高雄市	彌陀區	塩港段	4020001	5072	一般農業區	養殖用地
73	高雄市	彌陀區	塩港段	4020002	5074	一般農業區	養殖用地
74	高雄市	彌陀區	塩港段	4020003	5266	一般農業區	養殖用地
75	高雄市	彌陀區	塩港段	4030000	5374	一般農業區	水利用地
76	高雄市	彌陀區	塩港段	4040000	1338	一般農業區	水利用地
77	高雄市	彌陀區	塩港段	4050000	4985	一般農業區	養殖用地
78	高雄市	彌陀區	塩港段	4060000	2913	一般農業區	養殖用地
79	高雄市	彌陀區	塩港段	4070000	6208	一般農業區	水利用地
80	高雄市	彌陀區	塩港段	4080000	1415	一般農業區	養殖用地
81	高雄市	彌陀區	塩港段	4080001	25674	一般農業區	養殖用地
82	高雄市	彌陀區	塩港段	4080002	16639	一般農業區	養殖用地
83	高雄市	彌陀區	塩港段	4080003	20790	一般農業區	養殖用地
84	高雄市	彌陀區	塩港段	4080004	13695	一般農業區	養殖用地
85	高雄市	彌陀區	塩港段	4080005	229	一般農業區	養殖用地
86	高雄市	彌陀區	塩港段	4090000	197095	一般農業區	養殖用地
87	高雄市	彌陀區	塩港段	4100000	14971	一般農業區	養殖用地
88	高雄市	彌陀區	塩港段	4100001	140	一般農業區	養殖用地
89	高雄市	彌陀區	塩港段	4110000	4622	一般農業區	養殖用地
90	高雄市	彌陀區	塩港段	4120000	6606	一般農業區	養殖用地
91	高雄市	彌陀區	塩港段	4130000	19114	一般農業區	養殖用地
92	高雄市	彌陀區	塩港段	4140000	1222	一般農業區	養殖用地
93	高雄市	彌陀區	塩港段	4140001	11317	一般農業區	養殖用地
94	高雄市	彌陀區	塩港段	4150000	758	一般農業區	水利用地
95	高雄市	彌陀區	塩港段	4160000	4663	一般農業區	養殖用地
96	高雄市	彌陀區	塩港段	4160003	4663	一般農業區	養殖用地
97	高雄市	彌陀區	塩港段	4160004	4663	一般農業區	養殖用地
98	高雄市	彌陀區	塩港段	4170000	3112	一般農業區	養殖用地
99	高雄市	彌陀區	塩港段	4180000	2150	一般農業區	養殖用地
100	高雄市	彌陀區	塩港段	4190000	1145	一般農業區	水利用地

101	高雄市	彌陀區	塩港段	420000	47		
102	高雄市	彌陀區	塩港段	421000	93		
103	高雄市	彌陀區	塩港段	4210001	790		
104	高雄市	彌陀區	塩港段	4210002	70		
105	高雄市	彌陀區	塩港段	4210003	316		
106	高雄市	彌陀區	塩港段	422000	88		
107	高雄市	彌陀區	塩港段	423000	1488		
108	高雄市	彌陀區	塩港段	424000	402		
109	高雄市	彌陀區	塩港段	425000	4378		
110	高雄市	彌陀區	塩港段	426000	88		
111	高雄市	彌陀區	塩港段	428000	437		
112	高雄市	彌陀區	塩港段	429000	2807		
113	高雄市	彌陀區	塩港段	430000	50138		
114	高雄市	彌陀區	塩港段	431000	110341	一般農業區	養殖用地
115	高雄市	彌陀區	塩港段	436000	4511		
116	高雄市	彌陀區	塩港段	437000	785		
117	高雄市	彌陀區	塩港段	4370001	1177		
118	高雄市	彌陀區	塩港段	4370002	1570		
119	高雄市	彌陀區	塩港段	4370003	1177		
120	高雄市	彌陀區	塩港段	438000	179		
121	高雄市	彌陀區	塩港段	439000	257		
122	高雄市	彌陀區	塩港段	4390001	58		
123	高雄市	彌陀區	塩港段	440000	27		
124	高雄市	彌陀區	塩港段	4400001	275		
125	高雄市	彌陀區	塩港段	441000	223		
126	高雄市	彌陀區	塩港段	4410001	17		
127	高雄市	彌陀區	塩港段	442000	130		
128	高雄市	彌陀區	塩港段	4420001	13		
129	高雄市	彌陀區	塩港段	443000	1224		
130	高雄市	彌陀區	塩港段	444000	5		
131	高雄市	彌陀區	塩港段	445000	22		
132	高雄市	彌陀區	塩港段	446000	2583		
133	高雄市	彌陀區	塩港段	447000	751		
134	高雄市	彌陀區	塩港段	448000	488		
135	高雄市	彌陀區	塩港段	449000	14		
136	高雄市	彌陀區	塩港段	450000	4960		
137	高雄市	彌陀區	塩港段	452000	11726		
138	高雄市	彌陀區	塩港段	453000	7511		
139	高雄市	彌陀區	塩港段	454000	4863		
140	高雄市	彌陀區	塩港段	4540001	669		
141	高雄市	彌陀區	塩港段	455000	865		
142	高雄市	彌陀區	塩港段	4550001	186		
143	高雄市	彌陀區	塩港段	456000	1774		
144	高雄市	彌陀區	塩港段	457000	674		
145	高雄市	彌陀區	塩港段	460000	925		
146	高雄市	彌陀區	塩港段	461000	4175		
147	高雄市	彌陀區	塩港段	4610001	342		
148	高雄市	彌陀區	塩港段	4610002	42		
149	高雄市	彌陀區	塩港段	462000	2254		
150	高雄市	彌陀區	塩港段	463000	990		
151	高雄市	彌陀區	塩港段	4630007	4420		

152	高雄市	彌陀區	塩港段	4630008	4140		
153	高雄市	彌陀區	塩港段	4630010	204		
154	高雄市	彌陀區	塩港段	4630012	95		
155	高雄市	彌陀區	塩港段	4630013	97		
156	高雄市	彌陀區	塩港段	4630014	72		
157	高雄市	彌陀區	塩港段	4630015	123		
158	高雄市	彌陀區	塩港段	4630016	123		
159	高雄市	彌陀區	塩港段	4640000	72		
160	高雄市	彌陀區	塩港段	4650000	2550		
161	高雄市	彌陀區	塩港段	4650001	67		
162	高雄市	彌陀區	塩港段	4660000	2323		
163	高雄市	彌陀區	塩港段	4660001	32		
164	高雄市	彌陀區	塩港段	4670000	67		
165	高雄市	彌陀區	塩港段	4670001	6		
166	高雄市	彌陀區	塩港段	4670002	0		
167	高雄市	彌陀區	塩港段	4680000	948		
168	高雄市	彌陀區	塩港段	4680001	566		
169	高雄市	彌陀區	塩港段	4690000	240		
170	高雄市	彌陀區	塩港段	4690002	50		
171	高雄市	彌陀區	塩港段	4700000	61		
172	高雄市	彌陀區	塩港段	4700001	18		
173	高雄市	彌陀區	塩港段	4710000	114		
174	高雄市	彌陀區	塩港段	4710001	35		
175	高雄市	彌陀區	塩港段	4740000	401		
176	高雄市	彌陀區	塩港段	4740001	175		
177	高雄市	彌陀區	塩港段	4740002	227		
178	高雄市	彌陀區	塩港段	4740003	150		
179	高雄市	彌陀區	塩港段	4750000	127		
180	高雄市	彌陀區	塩港段	4750001	30		
181	高雄市	彌陀區	塩港段	4750002	56		
182	高雄市	彌陀區	塩港段	4750003	17		
183	高雄市	彌陀區	塩港段	4750004	18		
184	高雄市	彌陀區	塩港段	4750005	30		
185	高雄市	彌陀區	塩港段	4750006	7		
186	高雄市	彌陀區	塩港段	4750007	201		
187	高雄市	彌陀區	塩港段	4750008	69		
188	高雄市	彌陀區	塩港段	4750009	157		
189	高雄市	彌陀區	塩港段	4760000	152		
190	高雄市	彌陀區	塩港段	4760001	183		
191	高雄市	彌陀區	塩港段	4760002	145		
192	高雄市	彌陀區	塩港段	4760003	155		
193	高雄市	彌陀區	塩港段	4760004	75		
194	高雄市	彌陀區	塩港段	4760005	73		
195	高雄市	彌陀區	塩港段	4760006	143		
196	高雄市	彌陀區	塩港段	4760007	83		
197	高雄市	彌陀區	塩港段	4760008	67		
198	高雄市	彌陀區	塩港段	4760010	134		
199	高雄市	彌陀區	塩港段	4760012	153		
200	高雄市	彌陀區	塩港段	4760013	93		
201	高雄市	彌陀區	塩港段	4760014	93		
202	高雄市	彌陀區	塩港段	4770000	237		

203	高雄市	彌陀區	塩港段	4780000	2493		
204	高雄市	彌陀區	塩港段	4780001	3		
205	高雄市	彌陀區	塩港段	4790000	52		
206	高雄市	彌陀區	塩港段	4790001	31		
207	高雄市	彌陀區	塩港段	4790002	38		
208	高雄市	彌陀區	塩港段	4800000	3130		
209	高雄市	彌陀區	塩港段	4810000	270		
210	高雄市	彌陀區	塩港段	4820000	12		
211	高雄市	彌陀區	塩港段	4820001	10		
212	高雄市	彌陀區	塩港段	4830000	1482		
213	高雄市	彌陀區	塩港段	4840000	15		
214	高雄市	彌陀區	塩港段	4850000	110		
215	高雄市	彌陀區	塩港段	4860000	2765		
216	高雄市	彌陀區	塩港段	4870000	269		
217	高雄市	彌陀區	塩港段	4880000	7		
218	高雄市	彌陀區	塩港段	4890000	67		
219	高雄市	彌陀區	塩港段	4900000	72		
220	高雄市	彌陀區	塩港段	4910000	118		
221	高雄市	彌陀區	塩港段	4920000	127		
222	高雄市	彌陀區	塩港段	4930000	358		
223	高雄市	彌陀區	塩港段	4940000	193		
224	高雄市	彌陀區	塩港段	4950000	56		
225	高雄市	彌陀區	塩港段	4950001	4		
226	高雄市	彌陀區	塩港段	4960000	47		
227	高雄市	彌陀區	塩港段	4960001	3		
228	高雄市	彌陀區	塩港段	4970000	36		
229	高雄市	彌陀區	塩港段	4970001	5		
230	高雄市	彌陀區	塩港段	4980000	71		
231	高雄市	彌陀區	塩港段	4980001	3		
232	高雄市	彌陀區	塩港段	4990000	46		
233	高雄市	彌陀區	塩港段	4990001	3		
234	高雄市	彌陀區	塩港段	5000000	44		
235	高雄市	彌陀區	塩港段	5000001	3		
236	高雄市	彌陀區	塩港段	5010000	46		
237	高雄市	彌陀區	塩港段	5010001	4		
238	高雄市	彌陀區	塩港段	5020000	24		
239	高雄市	彌陀區	塩港段	5030000	183		
240	高雄市	彌陀區	塩港段	5040000	70		
241	高雄市	彌陀區	塩港段	5050000	166		
242	高雄市	彌陀區	塩港段	5060000	3144		
243	高雄市	彌陀區	塩港段	5070000	39		
244	高雄市	彌陀區	塩港段	5080000	34		
245	高雄市	彌陀區	塩港段	5090000	28		
246	高雄市	彌陀區	塩港段	5100000	52		
247	高雄市	彌陀區	塩港段	5110000	147		
248	高雄市	彌陀區	塩港段	5120000	27		
249	高雄市	彌陀區	塩港段	5130000	149		
250	高雄市	彌陀區	塩港段	5140000	24		
251	高雄市	彌陀區	塩港段	5150000	52		
252	高雄市	彌陀區	塩港段	5160000	352		
253	高雄市	彌陀區	塩港段	5170000	91		

254	高雄市	彌陀區	塩港段	5180000	81		
255	高雄市	彌陀區	塩港段	5190000	90		
256	高雄市	彌陀區	塩港段	5200000	195		
257	高雄市	彌陀區	塩港段	5210000	89		
258	高雄市	彌陀區	塩港段	5210001	27		
259	高雄市	彌陀區	塩港段	5210002	268		
260	高雄市	彌陀區	塩港段	5210003	11		
261	高雄市	彌陀區	塩港段	5210004	2		
262	高雄市	彌陀區	塩港段	5210005	34		
263	高雄市	彌陀區	塩港段	5210006	319		
264	高雄市	彌陀區	塩港段	5210007	0		
265	高雄市	彌陀區	塩港段	5220000	104		
266	高雄市	彌陀區	塩港段	5220001	22		
267	高雄市	彌陀區	塩港段	5220002	14		
268	高雄市	彌陀區	塩港段	5220003	620		
269	高雄市	彌陀區	塩港段	5230000	2525		
270	高雄市	彌陀區	塩港段	5230001	200		
271	高雄市	彌陀區	塩港段	5240000	3562		
272	高雄市	彌陀區	塩港段	5240001	171		
273	高雄市	彌陀區	塩港段	5240002	17		
274	高雄市	彌陀區	塩港段	5250000	1843		
275	高雄市	彌陀區	塩港段	5260000	4539		
276	高雄市	彌陀區	塩港段	5270000	980		
277	高雄市	彌陀區	塩港段	5270001	101		
278	高雄市	彌陀區	塩港段	5270002	101		
279	高雄市	彌陀區	塩港段	5270003	102		
280	高雄市	彌陀區	塩港段	5270004	102		
281	高雄市	彌陀區	塩港段	5270005	102		
282	高雄市	彌陀區	塩港段	5270006	171		
283	高雄市	彌陀區	塩港段	5270007	176		
284	高雄市	彌陀區	塩港段	5270008	176		
285	高雄市	彌陀區	塩港段	5270009	77		
286	高雄市	彌陀區	塩港段	5270010	5		
287	高雄市	彌陀區	塩港段	5270011	4		
288	高雄市	彌陀區	塩港段	5270012	4		
289	高雄市	彌陀區	塩港段	5270013	4		
290	高雄市	彌陀區	塩港段	5270014	4		
291	高雄市	彌陀區	塩港段	5270015	5		
292	高雄市	彌陀區	塩港段	5270016	0		
293	高雄市	彌陀區	塩港段	5280000	926		
294	高雄市	彌陀區	塩港段	5280001	64		
295	高雄市	彌陀區	塩港段	5290000	8		
296	高雄市	彌陀區	塩港段	5300000	33		
297	高雄市	彌陀區	塩港段	5310000	80		
298	高雄市	彌陀區	塩港段	5320000	40		
299	高雄市	彌陀區	塩港段	5330000	122		
300	高雄市	彌陀區	塩港段	5340000	181		
301	高雄市	彌陀區	塩港段	5340001	425		
302	高雄市	彌陀區	塩港段	5350000	480		
303	高雄市	彌陀區	塩港段	5360000	15		
304	高雄市	彌陀區	塩港段	5370000	2268		

305	高雄市	彌陀區	塩港段	5370001	1017		
306	高雄市	彌陀區	塩港段	5370002	24		
307	高雄市	彌陀區	塩港段	5380000	99		
308	高雄市	彌陀區	塩港段	5390000	19		
309	高雄市	彌陀區	塩港段	5470000	29		
310	高雄市	彌陀區	塩港段	5480000	925		
311	高雄市	彌陀區	塩港段	5490000	252		
312	高雄市	彌陀區	塩港段	5490001	19		
313	高雄市	彌陀區	塩港段	5500000	494		
314	高雄市	彌陀區	塩港段	5510000	48		
315	高雄市	彌陀區	塩港段	5520000	804		
316	高雄市	彌陀區	塩港段	5530000	193		
317	高雄市	彌陀區	塩港段	5530001	4		
318	高雄市	彌陀區	塩港段	5530002	21		
319	高雄市	彌陀區	塩港段	5540000	26		
320	高雄市	彌陀區	塩港段	5550000	10		
321	高雄市	彌陀區	塩港段	5560000	633		
322	高雄市	彌陀區	塩港段	5560001	4		
323	高雄市	彌陀區	塩港段	5560002	2		
324	高雄市	彌陀區	塩港段	5560003	18		
325	高雄市	彌陀區	塩港段	5570000	1088		
326	高雄市	彌陀區	塩港段	5580000	97		
327	高雄市	彌陀區	塩港段	5580001	12		
328	高雄市	彌陀區	塩港段	5770000	241		
329	高雄市	彌陀區	塩港段	5770001	55		
330	高雄市	彌陀區	塩港段	5770002	112		
331	高雄市	彌陀區	塩港段	5770003	4		
332	高雄市	彌陀區	塩港段	5770004	13		
333	高雄市	彌陀區	塩港段	5770007	86		
334	高雄市	彌陀區	塩港段	5770008	128		
335	高雄市	彌陀區	塩港段	5770009	174		
336	高雄市	彌陀區	塩港段	5770010	177		
337	高雄市	彌陀區	塩港段	5770011	311		
338	高雄市	彌陀區	塩港段	5770012	161		
339	高雄市	彌陀區	塩港段	5770014	29		
340	高雄市	彌陀區	塩港段	5770016	47		
341	高雄市	彌陀區	塩港段	5770017	33		
342	高雄市	彌陀區	塩港段	5770018	34		
343	高雄市	彌陀區	塩港段	5770019	146		
344	高雄市	彌陀區	塩港段	5770021	4		
345	高雄市	彌陀區	塩港段	5770022	15		
346	高雄市	彌陀區	塩港段	5770023	13		
347	高雄市	彌陀區	塩港段	5780000	572		
348	高雄市	彌陀區	塩港段	5790000	238		
349	高雄市	彌陀區	塩港段	5950000	0		
350	高雄市	彌陀區	塩港段	11660000	5		
351	高雄市	彌陀區	塩港段	11730001	50		
352	高雄市	彌陀區	塩港段	11740000	37		
353	高雄市	彌陀區	塩港段	11740001	94		
354	高雄市	彌陀區	塩港段	11740002	9		
355	高雄市	彌陀區	塩港段	11750000	56		

356	高雄市	彌陀區	塩港段	11760000	76		
357	高雄市	彌陀區	塩港段	11760002	27		
358	高雄市	彌陀區	塩港段	11760003	1		
359	高雄市	彌陀區	塩港段	11760004	5		
360	高雄市	彌陀區	塩港段	11890000	2		
361	高雄市	彌陀區	塩港段	11900000	42		
362	高雄市	彌陀區	塩港段	11910010	128		
363	高雄市	彌陀區	塩港段	11910011	133		
364	高雄市	彌陀區	塩港段	11910012	137		
365	高雄市	彌陀區	塩港段	11910013	138		
366	高雄市	彌陀區	塩港段	11910014	122		
367	高雄市	彌陀區	塩港段	11910015	138		
368	高雄市	彌陀區	塩港段	11920000	149		
369	高雄市	彌陀區	塩港段	14060000	214		
370	高雄市	彌陀區	塩港段	14070000	1		
371	高雄市	彌陀區	塩港段	14080000	71		
372	高雄市	彌陀區	塩港段	14090000	134		
373	高雄市	彌陀區	塩港段	14100000	31		
374	高雄市	彌陀區	塩港段	14110000	868		
375	高雄市	彌陀區	塩港段	14120000	608		
376	高雄市	彌陀區	塩港段	14140000	635		
377	高雄市	彌陀區	塩港段	14150000	135		
378	高雄市	彌陀區	塩港段	14160000	1		
379	高雄市	彌陀區	港口段	3640000	1418	一般農業區	農牧用地
380	高雄市	彌陀區	港口段	3650000	2192	一般農業區	水利用地
381	高雄市	彌陀區	港口段	3660000	1562	一般農業區	養殖用地
382	高雄市	彌陀區	港口段	3660001	3171	一般農業區	水利用地
383	高雄市	彌陀區	港口段	3680000	7563	一般農業區	養殖用地
384	高雄市	彌陀區	港口段	3690000	5357	一般農業區	養殖用地
385	高雄市	彌陀區	港口段	3700000	5154	一般農業區	農牧用地
386	高雄市	彌陀區	港口段	3710000	2226	一般農業區	水利用地
387	高雄市	彌陀區	港口段	3730000	56	一般農業區	交通用地
388	高雄市	彌陀區	港口段	3740000	5	一般農業區	養殖用地
389	高雄市	彌陀區	港口段	4970000	1969	一般農業區	水利用地
390	高雄市	彌陀區	港口段	5020000	20	一般農業區	農牧用地
391	高雄市	彌陀區	港口段	5030000	113812	一般農業區	養殖用地
392	高雄市	彌陀區	港口段	5030002	170	一般農業區	養殖用地
393	高雄市	彌陀區	港口段	5030003	566	一般農業區	養殖用地
394	高雄市	彌陀區	港口段	5060000	6	一般農業區	農牧用地
395	高雄市	彌陀區	港口段	5140000	5650	一般農業區	農牧用地
396	高雄市	彌陀區	港口段	5230000	136	一般農業區	農牧用地
397	高雄市	彌陀區	港口段	5280000	675	一般農業區	交通用地
398	高雄市	彌陀區	港口段	5290002	861	一般農業區	養殖用地
399	高雄市	彌陀區	港口段	5290004	4760	一般農業區	養殖用地
400	高雄市	彌陀區	港口段	5290007	3131	一般農業區	養殖用地
401	高雄市	彌陀區	港口段	5290008	3131	一般農業區	養殖用地
402	高雄市	彌陀區	港口段	5290009	3131	一般農業區	養殖用地
403	高雄市	彌陀區	港口段	5290010	3131	一般農業區	養殖用地
404	高雄市	彌陀區	港口段	5290011	32074	一般農業區	養殖用地
405	高雄市	彌陀區	港口段	5290012	63	一般農業區	養殖用地
406	高雄市	彌陀區	港口段	5290013	25072	一般農業區	養殖用地

407	高雄市	彌陀區	港口段	5290014	35	一般農業區	養殖用地
408	高雄市	彌陀區	港口段	5290015	485	一般農業區	養殖用地
409	高雄市	彌陀區	港口段	5290016	2101	一般農業區	養殖用地
410	高雄市	彌陀區	港口段	5290017	55	一般農業區	養殖用地
411	高雄市	彌陀區	港口段	5290018	7202	一般農業區	養殖用地
412	高雄市	彌陀區	港口段	5290019	51084	一般農業區	養殖用地
413	高雄市	彌陀區	港口段	5290020	13669	一般農業區	養殖用地
414	高雄市	彌陀區	港口段	5290021	4755	一般農業區	養殖用地
415	高雄市	彌陀區	港口段	5290022	1545	一般農業區	養殖用地
416	高雄市	彌陀區	港口段	5290023	6762	一般農業區	養殖用地
417	高雄市	彌陀區	港口段	5290024	35272	一般農業區	養殖用地
418	高雄市	彌陀區	港口段	5290025	884	一般農業區	養殖用地
419	高雄市	彌陀區	港口段	5290026	3933	一般農業區	養殖用地
420	高雄市	彌陀區	港口段	5290027	1913	一般農業區	養殖用地
421	高雄市	彌陀區	港口段	5290028	163	一般農業區	養殖用地
422	高雄市	彌陀區	港口段	5290029	163	一般農業區	養殖用地
423	高雄市	彌陀區	港口段	5290030	326	一般農業區	養殖用地
424	高雄市	彌陀區	港口段	5290031	326	一般農業區	養殖用地
425	高雄市	彌陀區	港口段	5290033	651	一般農業區	養殖用地
426	高雄市	彌陀區	港口段	5290034	652	一般農業區	養殖用地
427	高雄市	彌陀區	港口段	5290035	977	一般農業區	養殖用地
428	高雄市	彌陀區	港口段	5290036	1402	一般農業區	養殖用地
429	高雄市	彌陀區	港口段	5290037	163	一般農業區	養殖用地
430	高雄市	彌陀區	港口段	5290038	163	一般農業區	養殖用地
431	高雄市	彌陀區	港口段	5290039	163	一般農業區	養殖用地
432	高雄市	彌陀區	港口段	5290040	326	一般農業區	養殖用地
433	高雄市	彌陀區	港口段	5290041	326	一般農業區	養殖用地
434	高雄市	彌陀區	港口段	5290042	326	一般農業區	養殖用地
435	高雄市	彌陀區	港口段	5290043	326	一般農業區	養殖用地
436	高雄市	彌陀區	港口段	5290044	489	一般農業區	養殖用地
437	高雄市	彌陀區	港口段	5290045	586	一般農業區	養殖用地
438	高雄市	彌陀區	港口段	5290046	652	一般農業區	養殖用地
439	高雄市	彌陀區	港口段	5290047	652	一般農業區	養殖用地
440	高雄市	彌陀區	港口段	5290048	814	一般農業區	養殖用地
441	高雄市	彌陀區	港口段	5290049	1254	一般農業區	養殖用地
442	高雄市	彌陀區	港口段	5290050	49	一般農業區	養殖用地
443	高雄市	彌陀區	港口段	5290051	4636	一般農業區	養殖用地
444	高雄市	彌陀區	港口段	5290052	61	一般農業區	養殖用地
445	高雄市	彌陀區	港口段	5290053	2912	一般農業區	養殖用地
446	高雄市	彌陀區	港口段	5290054	16479	一般農業區	養殖用地
447	高雄市	彌陀區	港口段	5290055	1029	一般農業區	養殖用地
448	高雄市	彌陀區	港口段	5290056	7749	一般農業區	養殖用地
449	高雄市	彌陀區	港口段	5290057	106492	一般農業區	養殖用地
450	高雄市	彌陀區	港口段	5290058	3808	一般農業區	養殖用地
451	高雄市	彌陀區	港口段	5290059	9166	一般農業區	養殖用地
452	高雄市	彌陀區	港口段	5290060	57	一般農業區	養殖用地
453	高雄市	彌陀區	港口段	5290061	103	一般農業區	養殖用地
454	高雄市	彌陀區	港口段	5290062	1830	一般農業區	養殖用地
455	高雄市	彌陀區	港口段	5300000	1250	一般農業區	水利用地
456	高雄市	彌陀區	港口段	5320000	20057	一般農業區	養殖用地
457	高雄市	彌陀區	港口段	5320001	128	一般農業區	養殖用地

458	高雄市	彌陀區	港口段	5330000	2385	一般農業區	養殖用地
459	高雄市	彌陀區	港口段	5340000	1248	一般農業區	交通用地
460	高雄市	彌陀區	港口段	5350000	62	一般農業區	交通用地
461	高雄市	彌陀區	港口段	5360000	731	一般農業區	交通用地
462	高雄市	彌陀區	港口段	5510000	23	一般農業區	農牧用地
463	高雄市	彌陀區	港口段	5560000	3	一般農業區	農牧用地
464	高雄市	彌陀區	港口段	5820000	3	一般農業區	農牧用地
465	高雄市	彌陀區	靖和段	14540000	739		
466	高雄市	彌陀區	靖和段	14750000	116		
467	高雄市	彌陀區	靖和段	14760000	2		
468	高雄市	彌陀區	靖和段	14770000	137		
469	高雄市	彌陀區	靖和段	14780000	1263		
470	高雄市	彌陀區	靖和段	14790000	64		
471	高雄市	彌陀區	靖和段	14800004	58		
472	高雄市	彌陀區	靖和段	14800005	186		
473	高雄市	彌陀區	靖和段	14800006	84		
474	高雄市	彌陀區	靖和段	14800007	81		
475	高雄市	彌陀區	靖和段	14800008	76		
476	高雄市	彌陀區	靖和段	14800009	77		
477	高雄市	彌陀區	靖和段	14800010	79		
478	高雄市	彌陀區	靖和段	14800011	81		
479	高雄市	彌陀區	靖和段	14800012	84		
480	高雄市	彌陀區	靖和段	14800013	196		
481	高雄市	彌陀區	靖和段	14800014	41		
482	高雄市	彌陀區	靖和段	14810000	1201		
483	高雄市	彌陀區	靖和段	14820000	391		
484	高雄市	彌陀區	靖和段	14820001	336		
485	高雄市	彌陀區	靖和段	14830000	41		
486	高雄市	彌陀區	靖和段	14840000	496		
487	高雄市	彌陀區	靖和段	14840001	113		
488	高雄市	彌陀區	靖和段	14850000	61		
489	高雄市	彌陀區	靖和段	14850001	148		
490	高雄市	彌陀區	靖和段	14850004	277		
491	高雄市	彌陀區	靖和段	14850005	88		
492	高雄市	彌陀區	靖和段	14850006	79		
493	高雄市	彌陀區	靖和段	14850007	125		
494	高雄市	彌陀區	靖和段	14850008	140		
495	高雄市	彌陀區	靖和段	14850009	303		
496	高雄市	彌陀區	靖和段	14850010	130		
497	高雄市	彌陀區	靖和段	14850011	125		
498	高雄市	彌陀區	靖和段	14850012	124		
499	高雄市	彌陀區	靖和段	14850013	130		
500	高雄市	彌陀區	靖和段	14850014	130		
501	高雄市	彌陀區	靖和段	14850015	152		
502	高雄市	彌陀區	靖和段	14860000	27		
503	高雄市	彌陀區	靖和段	14870000	465		
504	高雄市	彌陀區	靖和段	14880000	41		
505	高雄市	彌陀區	靖和段	14890000	536		
506	高雄市	彌陀區	彌海段	730000	221		
507	高雄市	彌陀區	彌海段	730001	1		
508	高雄市	彌陀區	彌海段	740000	98		

509	高雄市	彌陀區	彌海段	750000	32		
510	高雄市	彌陀區	彌海段	760000	14		
511	高雄市	彌陀區	彌海段	770000	0		
512	高雄市	彌陀區	彌海段	4310002	28		
513	高雄市	彌陀區	彌海段	4310004	9		
514	高雄市	彌陀區	彌海段	4310008	5		
515	高雄市	彌陀區	彌海段	4310009	3		
516	高雄市	彌陀區	彌海段	5040000	127		
517	高雄市	彌陀區	彌海段	5050000	171		
518	高雄市	彌陀區	彌海段	5060000	1259		
519	高雄市	彌陀區	彌海段	5070000	514		
520	高雄市	彌陀區	彌海段	5080002	3456		
521	高雄市	彌陀區	彌海段	5080003	122		
522	高雄市	彌陀區	彌海段	5080004	3459		
523	高雄市	彌陀區	彌海段	5080005	71		
524	高雄市	彌陀區	彌海段	5080006	3426		
525	高雄市	彌陀區	彌海段	5080008	25		
526	高雄市	彌陀區	彌海段	5080009	2134		
527	高雄市	彌陀區	彌海段	5080010	153		
528	高雄市	彌陀區	彌海段	5090000	41		
529	高雄市	彌陀區	彌海段	5100000	110		
530	高雄市	彌陀區	彌海段	5100001	24		
531	高雄市	彌陀區	彌海段	5110000	241		
532	高雄市	彌陀區	彌海段	5120000	311		
533	高雄市	彌陀區	彌海段	5130000	517		
534	高雄市	彌陀區	彌海段	5140000	228		
535	高雄市	彌陀區	彌海段	5140001	630		
536	高雄市	彌陀區	彌海段	5150000	356		
537	高雄市	彌陀區	彌海段	5150001	79		
538	高雄市	彌陀區	彌海段	5150002	1		
539	高雄市	彌陀區	彌海段	5150003	20		
540	高雄市	彌陀區	彌海段	5150004	81		
541	高雄市	彌陀區	彌海段	5150005	12		
542	高雄市	彌陀區	彌海段	5160000	19		
543	高雄市	彌陀區	彌海段	5170000	855		
544	高雄市	彌陀區	彌海段	5170001	45		
545	高雄市	彌陀區	彌海段	5170002	0		
546	高雄市	彌陀區	彌海段	5170003	11		
547	高雄市	彌陀區	彌海段	5170004	432		
548	高雄市	彌陀區	彌海段	5170005	1035		
549	高雄市	彌陀區	彌海段	5170006	0		
550	高雄市	彌陀區	彌海段	5170007	1304		
551	高雄市	彌陀區	彌海段	5170008	200		
552	高雄市	彌陀區	彌海段	5170009	108		
553	高雄市	彌陀區	彌海段	5180000	3092		
554	高雄市	彌陀區	彌海段	5180001	10		
555	高雄市	彌陀區	彌海段	5190000	4146		
556	高雄市	彌陀區	彌海段	5200000	2763		
557	高雄市	彌陀區	彌海段	5200001	2		
558	高雄市	彌陀區	彌海段	5210000	2014		
559	高雄市	彌陀區	彌海段	5220000	2		

560	高雄市	彌陀區	彌海段	5220001	3		
561	高雄市	彌陀區	彌海段	5220002	13		
562	高雄市	彌陀區	彌海段	5220003	520		
563	高雄市	彌陀區	彌海段	5230000	1619		
564	高雄市	彌陀區	彌海段	5240000	1412		
565	高雄市	彌陀區	彌海段	5250000	21810	一般農業區	養殖用地
566	高雄市	彌陀區	彌海段	5250001	5402	一般農業區	養殖用地
567	高雄市	彌陀區	彌海段	5250002	6094	一般農業區	養殖用地
568	高雄市	彌陀區	彌海段	5250003	2020	一般農業區	養殖用地
569	高雄市	彌陀區	彌海段	5250004	1149	一般農業區	養殖用地
570	高雄市	彌陀區	彌海段	5250005	311	一般農業區	養殖用地
571	高雄市	彌陀區	彌海段	5250006	931	一般農業區	養殖用地
572	高雄市	彌陀區	彌海段	5250007	621	一般農業區	養殖用地
573	高雄市	彌陀區	彌海段	5250008	469	一般農業區	養殖用地
574	高雄市	彌陀區	彌海段	5250009	469	一般農業區	養殖用地
575	高雄市	彌陀區	彌海段	5250010	469	一般農業區	養殖用地
576	高雄市	彌陀區	彌海段	5250011	400	一般農業區	養殖用地
577	高雄市	彌陀區	彌海段	5250012	931	一般農業區	養殖用地
578	高雄市	彌陀區	彌海段	5250013	3103	一般農業區	養殖用地
579	高雄市	彌陀區	彌海段	5250014	736	一般農業區	養殖用地
580	高雄市	彌陀區	彌海段	5250015	24782	一般農業區	養殖用地
581	高雄市	彌陀區	彌海段	5250016	965	一般農業區	養殖用地
582	高雄市	彌陀區	彌海段	5250017	21222	一般農業區	養殖用地
583	高雄市	彌陀區	彌海段	5250018	17039	一般農業區	養殖用地
584	高雄市	彌陀區	彌海段	5250019	10750	一般農業區	養殖用地
585	高雄市	彌陀區	彌海段	5250020	8224	一般農業區	養殖用地
586	高雄市	彌陀區	彌海段	5250021	922	一般農業區	養殖用地
587	高雄市	彌陀區	彌海段	5250023	7950	一般農業區	養殖用地
588	高雄市	彌陀區	彌海段	5250024	5735	一般農業區	養殖用地
589	高雄市	彌陀區	彌海段	5250026	17981	一般農業區	養殖用地
590	高雄市	彌陀區	彌海段	5250027	21441	一般農業區	養殖用地
591	高雄市	彌陀區	彌海段	5250028	23864	一般農業區	養殖用地
592	高雄市	彌陀區	彌海段	5250031	26062	一般農業區	養殖用地
593	高雄市	彌陀區	彌海段	5250033	26125	一般農業區	養殖用地
594	高雄市	彌陀區	彌海段	5250034	2845	一般農業區	養殖用地
595	高雄市	彌陀區	彌海段	5250035	14238	一般農業區	養殖用地
596	高雄市	彌陀區	彌海段	5250036	12396	一般農業區	養殖用地
597	高雄市	彌陀區	彌海段	5250037	11153	一般農業區	養殖用地
598	高雄市	彌陀區	彌海段	5250038	4572	一般農業區	養殖用地
599	高雄市	彌陀區	彌海段	5250039	6511	一般農業區	養殖用地
600	高雄市	彌陀區	彌海段	5250040	8469	一般農業區	養殖用地
601	高雄市	彌陀區	彌海段	5250041	5984	一般農業區	養殖用地
602	高雄市	彌陀區	彌海段	5250042	4358	一般農業區	養殖用地
603	高雄市	彌陀區	彌海段	5250044	1100	一般農業區	養殖用地
604	高雄市	彌陀區	彌海段	5250045	5654	一般農業區	養殖用地
605	高雄市	彌陀區	彌海段	5250046	10349	一般農業區	養殖用地
606	高雄市	彌陀區	彌海段	5250047	4341	一般農業區	養殖用地
607	高雄市	彌陀區	彌海段	5250048	34404	一般農業區	養殖用地
608	高雄市	彌陀區	彌海段	5250049	11723	一般農業區	養殖用地
609	高雄市	彌陀區	彌海段	5250050	6008	一般農業區	養殖用地
610	高雄市	彌陀區	彌海段	5250051	9599	一般農業區	養殖用地

611	高雄市	彌陀區	彌海段	5250056	13045	一般農業區	養殖用地
612	高雄市	彌陀區	彌海段	5250058	84412	一般農業區	養殖用地
613	高雄市	彌陀區	彌海段	5250059	2889	一般農業區	養殖用地
614	高雄市	彌陀區	彌海段	5250061	127	一般農業區	養殖用地
615	高雄市	彌陀區	彌海段	5250062	14	一般農業區	養殖用地
616	高雄市	彌陀區	彌海段	5250063	122	一般農業區	養殖用地
617	高雄市	彌陀區	彌海段	5250064	3667	一般農業區	養殖用地
618	高雄市	彌陀區	彌海段	5250065	271	一般農業區	養殖用地
619	高雄市	彌陀區	彌海段	5250066	66	一般農業區	養殖用地
620	高雄市	彌陀區	彌海段	5250067	61	一般農業區	養殖用地
621	高雄市	彌陀區	彌海段	5250068	198	一般農業區	養殖用地
622	高雄市	彌陀區	彌海段	5250069	496	一般農業區	養殖用地
623	高雄市	彌陀區	彌海段	5250070	5911	一般農業區	養殖用地
624	高雄市	彌陀區	彌海段	5250071	265	一般農業區	養殖用地
625	高雄市	彌陀區	彌海段	5250072	285	一般農業區	養殖用地
626	高雄市	彌陀區	彌海段	5250073	218	一般農業區	養殖用地
627	高雄市	彌陀區	彌海段	5260000	7349	一般農業區	交通用地
628	高雄市	彌陀區	彌海段	5270000	2229		
629	高雄市	彌陀區	彌海段	5280000	18118	一般農業區	養殖用地
630	高雄市	彌陀區	彌海段	5290000	288047		
631	高雄市	彌陀區	彌海段	5290001	44		
632	高雄市	彌陀區	彌海段	5290002	0		
633	高雄市	彌陀區	彌海段	5300000	247		
634	高雄市	彌陀區	彌海段	5310000	7216		
635	高雄市	彌陀區	彌海段	5310001	3547		
636	高雄市	彌陀區	彌海段	5310002	2968		
637	高雄市	彌陀區	彌海段	5340000	4513	一般農業區	養殖用地
638	高雄市	彌陀區	彌海段	5350000	1024	一般農業區	水利用地
639	高雄市	彌陀區	彌海段	5360000	16074	一般農業區	養殖用地
640	高雄市	彌陀區	彌海段	5370000	5769	一般農業區	養殖用地
641	高雄市	彌陀區	彌海段	5390000	6180	一般農業區	養殖用地
642	高雄市	彌陀區	彌海段	5400000	6031	一般農業區	養殖用地
643	高雄市	彌陀區	彌海段	5410000	6880	一般農業區	水利用地
644	高雄市	彌陀區	彌海段	5420000	6038	一般農業區	水利用地
645	高雄市	彌陀區	彌海段	5430000	10326	一般農業區	交通用地
646	高雄市	彌陀區	彌海段	5440000	242	一般農業區	養殖用地
647	高雄市	彌陀區	彌海段	5450000	2649	一般農業區	交通用地
648	高雄市	彌陀區	彌海段	5500000	665	一般農業區	水利用地
649	高雄市	彌陀區	彌海段	6500000	113	一般農業區	水利用地
650	高雄市	彌陀區	彌海段	6510000	371	一般農業區	水利用地
651	高雄市	彌陀區	彌海段	6520002	2482		
652	高雄市	彌陀區	彌海段	6560000	21		
653	高雄市	彌陀區	彌海段	6570000	2458		
654	高雄市	彌陀區	彌海段	6570001	229		
655	高雄市	彌陀區	彌海段	6570002	386		
656	高雄市	彌陀區	彌海段	6570003	8		
657	高雄市	彌陀區	彌海段	6570004	16		
658	高雄市	彌陀區	彌海段	6570005	10		
659	高雄市	彌陀區	彌海段	6590000	38		
660	高雄市	彌陀區	彌海段	6600000	134		
661	高雄市	彌陀區	彌海段	6610000	225		

662	高雄市	彌陀區	彌海段	6620000	24		
663	高雄市	彌陀區	彌海段	6640000	133		
664	高雄市	彌陀區	彌海段	6650000	45		
665	高雄市	彌陀區	彌海段	6660000	1		
666	高雄市	彌陀區	彌海段	6670000	6		
667	高雄市	彌陀區	彌海段	6680000	54		
668	高雄市	彌陀區	彌海段	6690000	147		
669	高雄市	彌陀區	彌海段	6720000	129		
670	高雄市	彌陀區	彌海段	6740000	58		
671	高雄市	彌陀區	彌海段	6750000	10		
672	高雄市	彌陀區	彌海段	6760000	74		
673	高雄市	彌陀區	彌海段	6790000	67		
674	高雄市	彌陀區	彌海段	6800000	24		
675	高雄市	彌陀區	彌海段	6810000	86		
676	高雄市	彌陀區	彌海段	6820000	64		
677	高雄市	彌陀區	彌海段	6830001	4		
678	高雄市	彌陀區	彌海段	6840002	6		
679	高雄市	彌陀區	彌海段	6850000	90		
680	高雄市	彌陀區	彌海段	6910000	76		
681	高雄市	彌陀區	彌海段	6920000	33		
682	高雄市	彌陀區	彌海段	6920004	29		
683	高雄市	彌陀區	彌海段	6940000	35		
684	高雄市	彌陀區	彌海段	6950000	85		
685	高雄市	彌陀區	彌海段	6960000	124		
686	高雄市	彌陀區	彌海段	6960001	4		
687	高雄市	彌陀區	彌海段	6960002	35		
688	高雄市	彌陀區	彌海段	6960003	7		
689	高雄市	彌陀區	彌海段	6960004	1		
690	高雄市	彌陀區	彌海段	6970000	115		
691	高雄市	彌陀區	彌海段	6970001	7		
692	高雄市	彌陀區	彌海段	6980000	17		
693	高雄市	彌陀區	彌海段	7030000	281		
694	高雄市	彌陀區	彌海段	7040000	76		
695	高雄市	彌陀區	彌海段	7050000	39		
696	高雄市	彌陀區	彌海段	7060000	40		
697	高雄市	彌陀區	彌海段	7070000	88		
698	高雄市	彌陀區	彌海段	7080000	167		
699	高雄市	彌陀區	彌海段	7090000	134		
700	高雄市	彌陀區	彌海段	7090001	39		
701	高雄市	彌陀區	彌海段	7160000	7		
702	高雄市	彌陀區	彌海段	7170000	68		
703	高雄市	彌陀區	彌海段	7180000	172		
704	高雄市	彌陀區	彌海段	7190000	79		
705	高雄市	彌陀區	彌海段	7190001	1		
706	高雄市	彌陀區	彌海段	7200000	30		
707	高雄市	彌陀區	彌海段	7200001	26		
708	高雄市	彌陀區	彌海段	7230000	35		
709	高雄市	彌陀區	彌海段	7240000	209		
710	高雄市	彌陀區	彌海段	7250000	190		
711	高雄市	彌陀區	彌海段	7310000	193		
712	高雄市	彌陀區	彌海段	7310001	7		

713	高雄市	彌陀區	彌海段	7320000	80		
714	高雄市	彌陀區	彌海段	7320001	35		
715	高雄市	彌陀區	彌海段	7320002	68		
716	高雄市	彌陀區	彌海段	7320003	1		
717	高雄市	彌陀區	彌海段	7320004	6		
718	高雄市	彌陀區	彌海段	7360000	317		
719	高雄市	彌陀區	彌海段	7370000	48		
720	高雄市	彌陀區	彌海段	7380000	25		
721	高雄市	彌陀區	彌海段	7430000	41		
722	高雄市	彌陀區	彌海段	7500000	13		
723	高雄市	彌陀區	彌海段	7510000	159		
724	高雄市	彌陀區	彌海段	7520000	134		
725	高雄市	彌陀區	彌海段	7530000	30		
726	高雄市	彌陀區	彌海段	7540000	56		
727	高雄市	彌陀區	彌海段	7550000	58		
728	高雄市	彌陀區	彌海段	7560000	115		
729	高雄市	彌陀區	彌海段	7630000	2032		
730	高雄市	彌陀區	彌海段	7630001	848		
731	高雄市	彌陀區	彌海段	7630002	53		
732	高雄市	彌陀區	彌海段	7630003	56		
733	高雄市	彌陀區	彌海段	7630004	26		
734	高雄市	彌陀區	彌海段	7630006	5		
735	高雄市	彌陀區	彌海段	7630007	221		
736	高雄市	彌陀區	彌海段	7640000	10		
737	高雄市	彌陀區	彌海段	7640001	24		
738	高雄市	彌陀區	彌海段	7650000	347		
739	高雄市	彌陀區	彌海段	7660000	12		
740	高雄市	彌陀區	彌海段	7760000	20		
741	高雄市	彌陀區	彌海段	7760002	16		
742	高雄市	彌陀區	彌海段	7760003	14		
743	高雄市	彌陀區	彌海段	7760004	93		
744	高雄市	彌陀區	彌海段	7770000	0		
745	高雄市	彌陀區	彌海段	7770001	80		
746	高雄市	彌陀區	彌海段	7800000	22		
747	高雄市	彌陀區	彌海段	7820000	41		
748	高雄市	彌陀區	彌海段	7830000	113		
749	高雄市	彌陀區	彌海段	7950000	159		
750	高雄市	彌陀區	彌海段	7960000	48		
751	高雄市	彌陀區	彌海段	8110000	85		
752	高雄市	彌陀區	彌海段	8120000	54		
753	高雄市	彌陀區	彌海段	8130000	164		
754	高雄市	彌陀區	彌海段	8140000	52		
755	高雄市	彌陀區	彌海段	8150000	91		
756	高雄市	彌陀區	彌海段	8160000	24		
757	高雄市	彌陀區	彌海段	8860000	162		
758	高雄市	彌陀區	彌海段	8870000	10		
759	高雄市	彌陀區	彌海段	8950000	245		
760	高雄市	彌陀區	彌海段	8960000	50		
761	高雄市	彌陀區	彌海段	11170000	1		
762	高雄市	彌陀區	彌海段	11340000	2		
763	高雄市	彌陀區	南庄段	6720000	2448	一般農業區	特定目的事業用地

764	高雄市	彌陀區	彌海段	6240002	2353	一般農業區	農牧用地
765	高雄市	彌陀區	彌海段	6450002	77667	一般農業區	養殖用地
766	高雄市	彌陀區	彌海段	6460000	131542	一般農業區	養殖用地
767	高雄市	彌陀區	彌海段	6470000	346252	一般農業區	養殖用地
768	高雄市	彌陀區	彌海段	9980000	1058	一般農業區	養殖用地
769	高雄市	彌陀區	彌海段	10030000	71	一般農業區	特定目的事業用地
770	高雄市	彌陀區	彌海段	10040000	10	一般農業區	水利用地
771	高雄市	彌陀區	彌海段	10070000	2	一般農業區	養殖用地
772	高雄市	彌陀區	彌海段	10080000	28	一般農業區	養殖用地
773	高雄市	彌陀區	彌海段	10090000	3261	一般農業區	養殖用地
774	高雄市	彌陀區	彌海段	10100000	10050	一般農業區	養殖用地
775	高雄市	彌陀區	彌海段	10110000	5190	一般農業區	養殖用地
776	高雄市	彌陀區	彌海段	10120000	4389	一般農業區	養殖用地
777	高雄市	彌陀區	彌海段	10130000	1533	一般農業區	養殖用地
778	高雄市	彌陀區	彌海段	10140000	1700	一般農業區	養殖用地
779	高雄市	彌陀區	彌海段	10150000	1043	一般農業區	養殖用地
780	高雄市	彌陀區	彌海段	10160000	241	一般農業區	養殖用地
781	高雄市	彌陀區	彌海段	10170000	251	一般農業區	特定目的事業用地
782	高雄市	彌陀區	彌海段	10180000	1157	一般農業區	特定目的事業用地
783	高雄市	彌陀區	彌海段	10390000	38	一般農業區	特定目的事業用地
784	高雄市	彌陀區	彌海段	10860000	495	一般農業區	水利用地
785	高雄市	彌陀區	彌海段	10880000	550	一般農業區	水利用地
786	高雄市	彌陀區	彌海段	10900000	880	一般農業區	養殖用地
787	高雄市	彌陀區	彌海段	11240000	201	一般農業區	水利用地