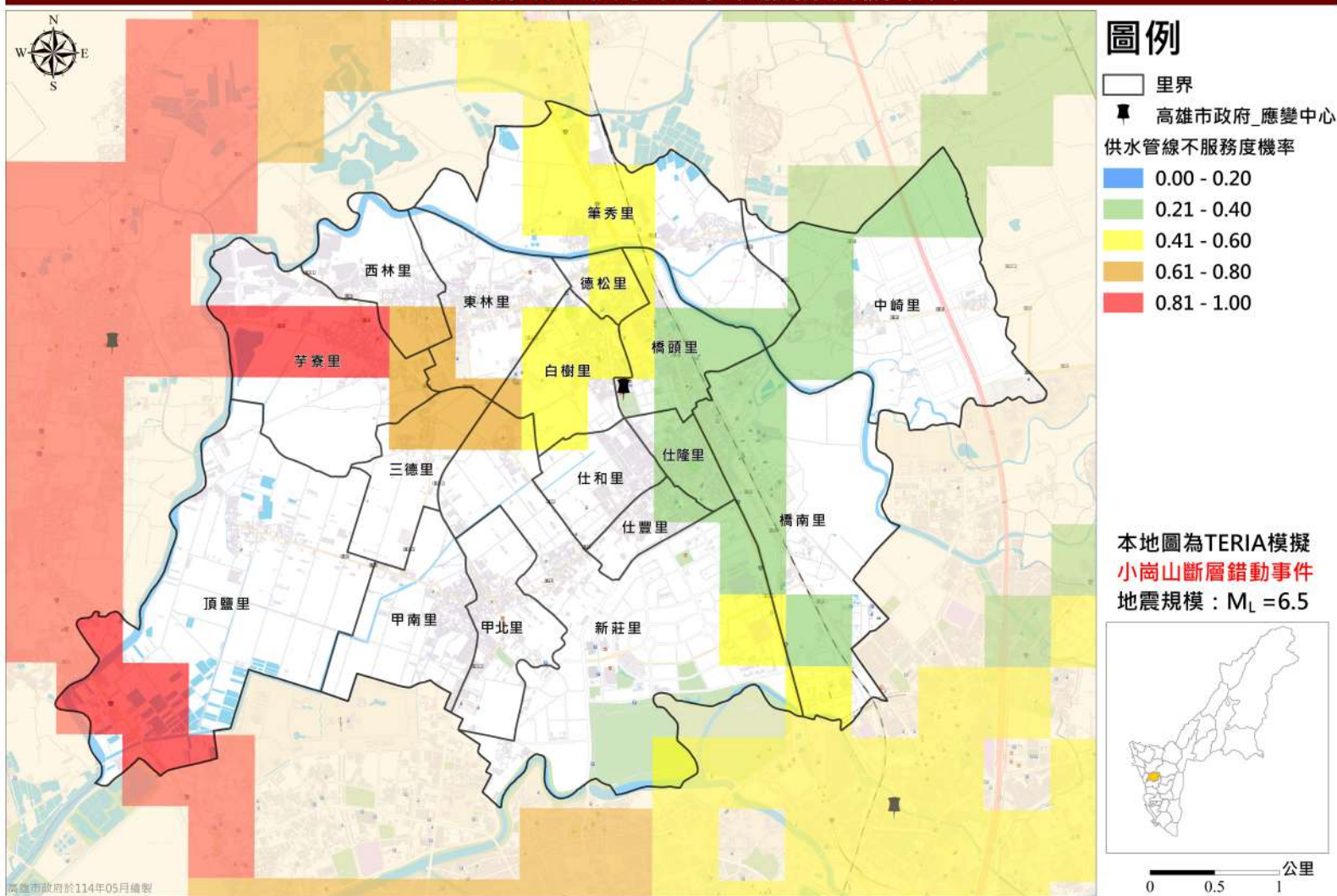
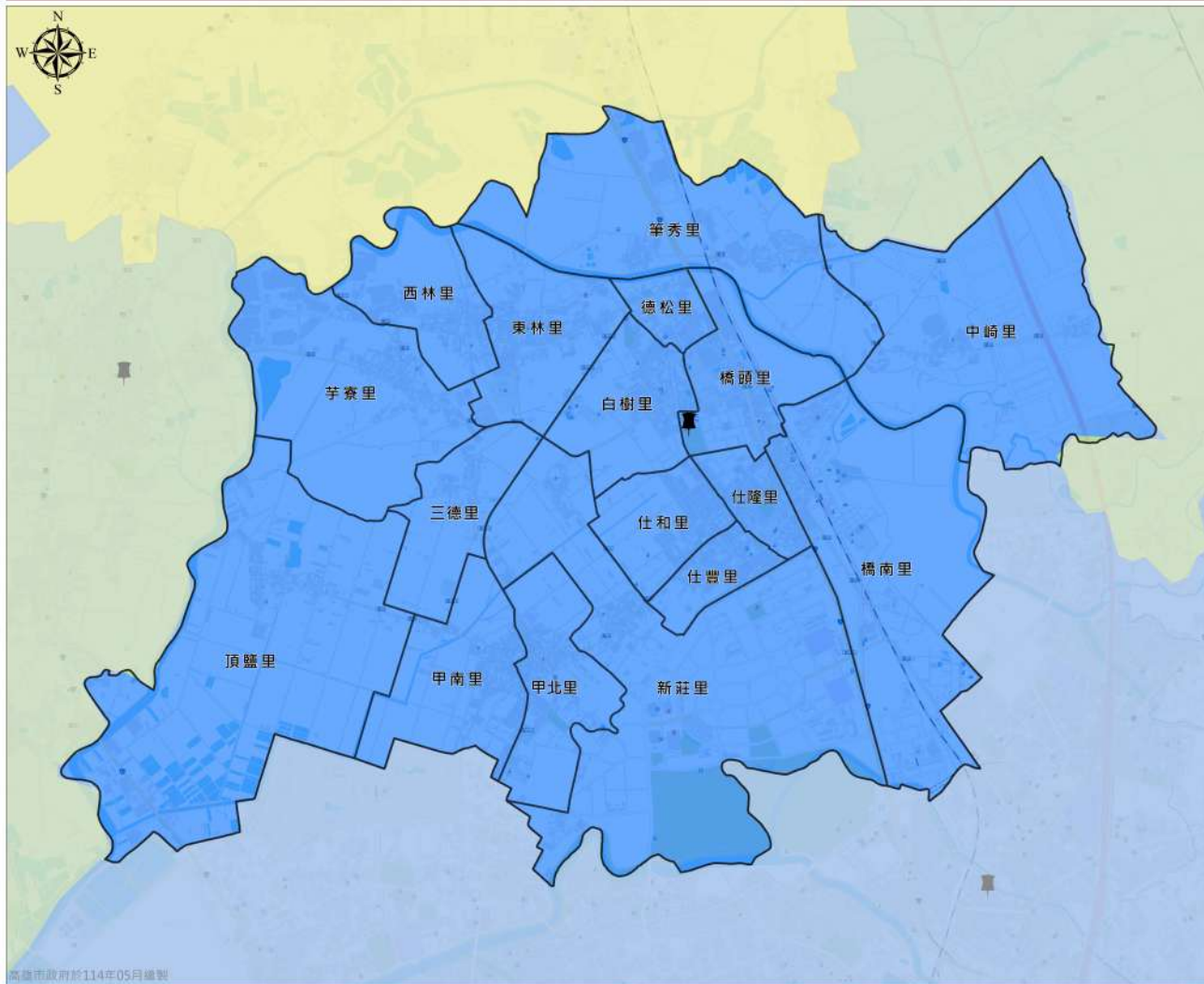


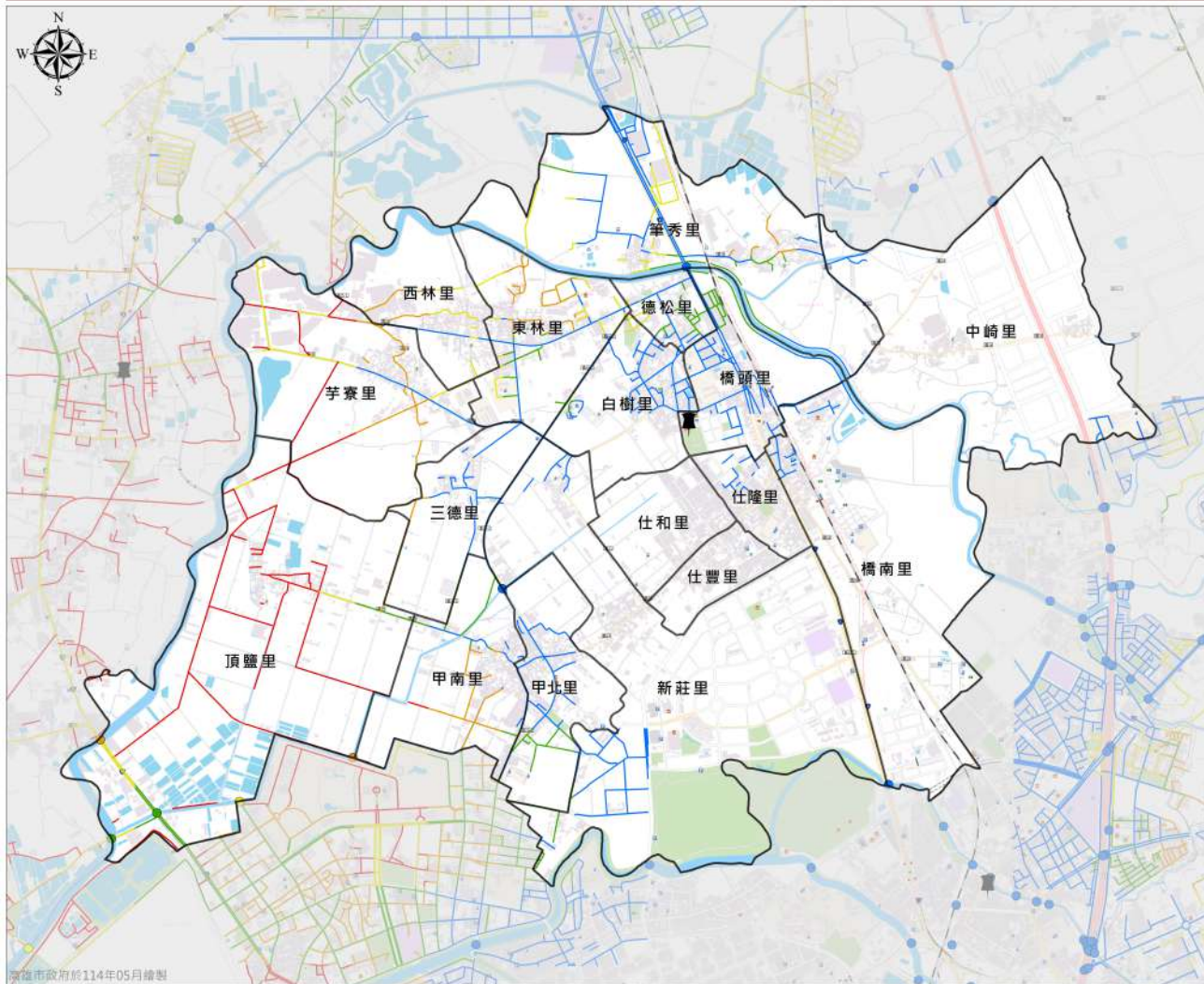
高雄市橋頭區供水管線不服務度機率圖



高雄市橋頭區通訊基地台損壞率圖



高雄市橋頭區道路及橋樑通行失敗機率圖



圖例

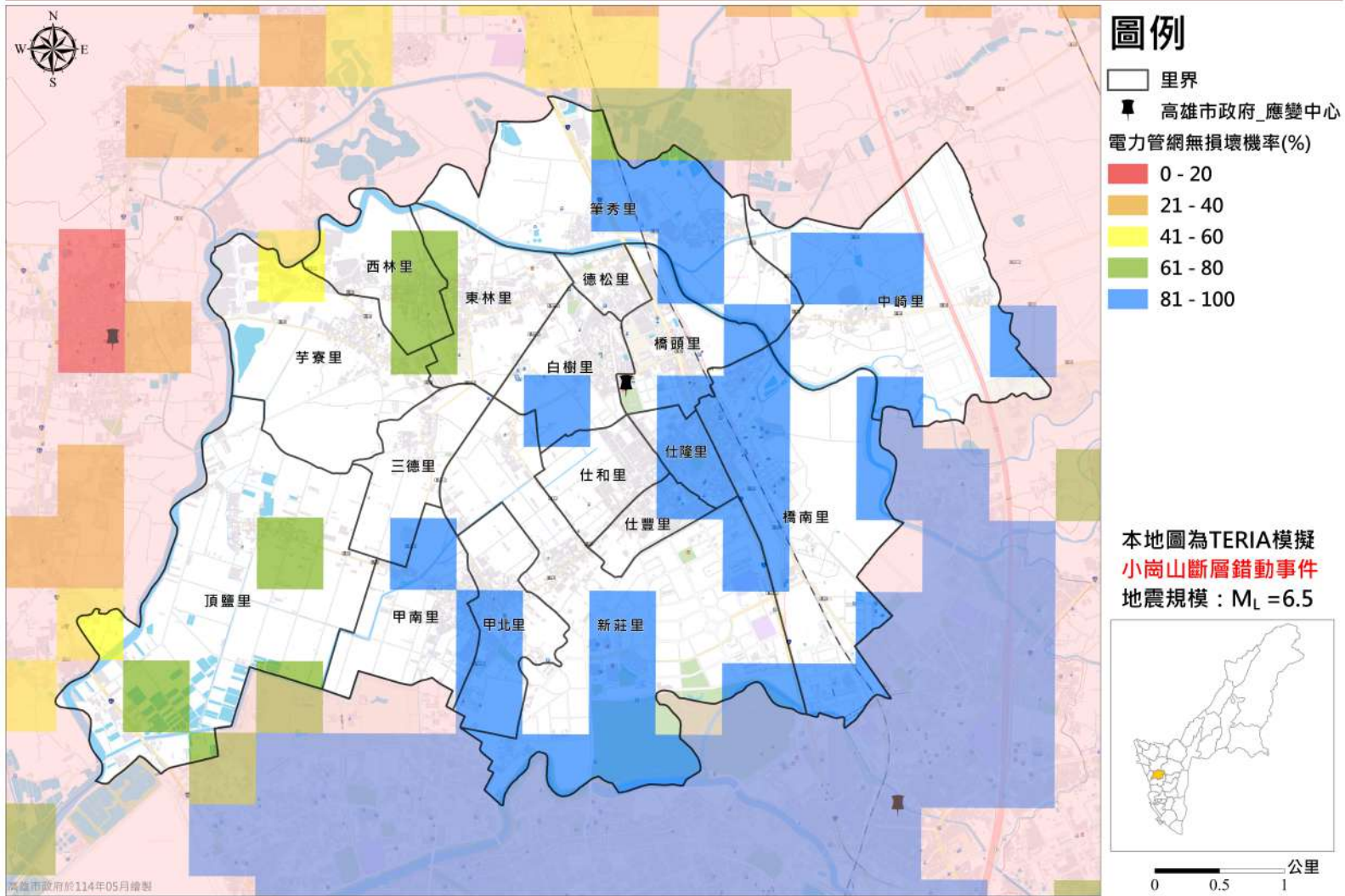
- 里界
- 高雄市政府_應變中心
- 道路通行失敗機率
 - 0.00 - 0.05
 - 0.06 - 0.10
 - 0.11 - 0.20
 - 0.21 - 0.35
 - 0.36 - 1.00
- 橋樑通行失敗機率
 - 0.00 - 0.05
 - 0.06 - 0.10
 - 0.11 - 0.20
 - 0.21 - 0.35
 - 0.36 - 1.00

本地圖為TERIA模擬
小崗山斷層錯動事件
地震規模： $M_L = 6.5$

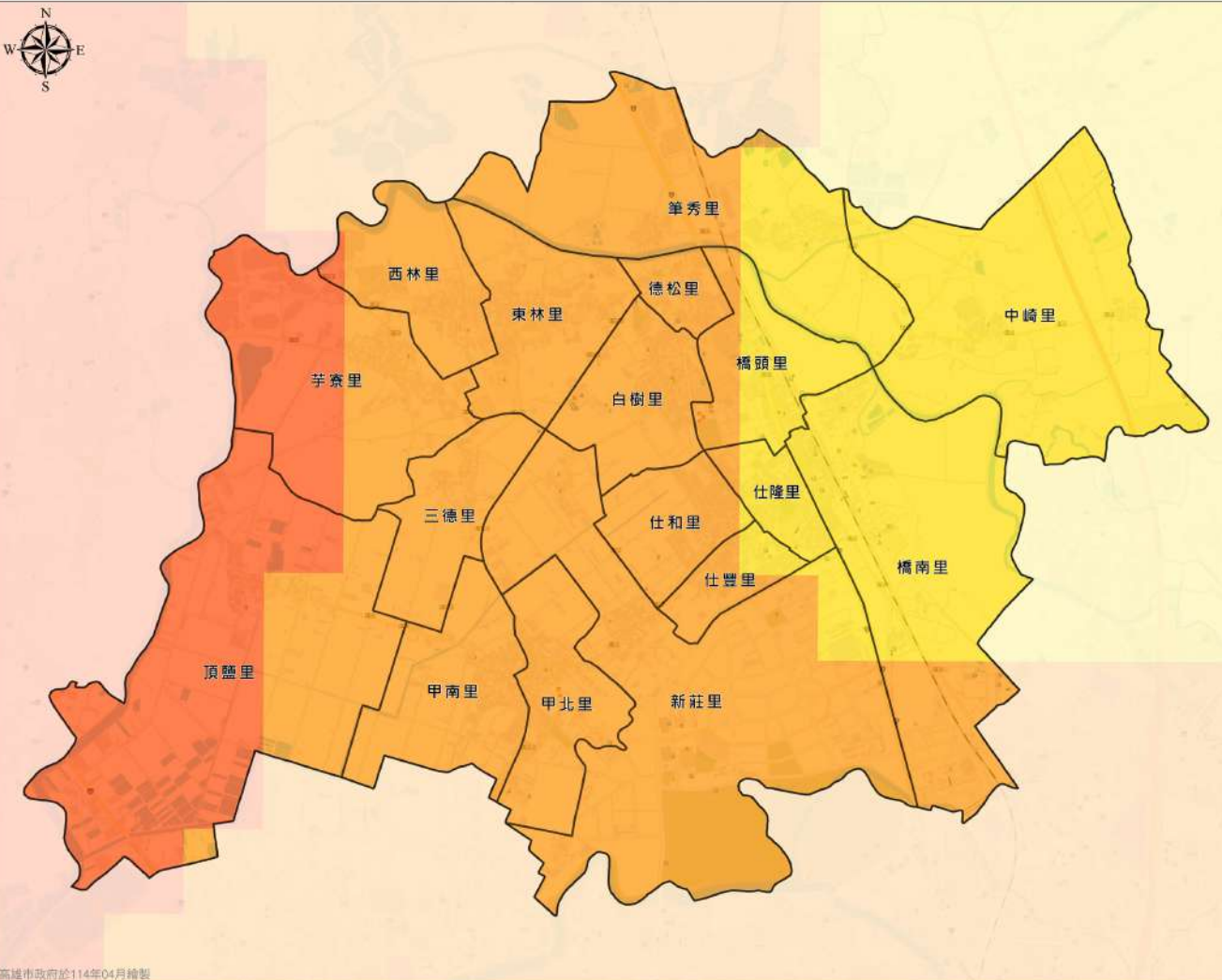


高雄市政府於114年05月繪製

高雄市橋頭區電力管網無損壞機率圖



高雄市橋頭區地震模擬分析_PGV



圖例

- 里界
- 5.6 - 16.7
- 16.7 - 48.6
- 48.6 - 75.4

本地圖為TERIA模擬
小崗山斷層錯動事件
地震規模： $M_L = 6.5$



高雄市政府於114年04月繪製

高雄市橋頭區地震模擬分析_日間傷亡人數(中傷)



本地圖為TERIA模擬
小崗山斷層錯動事件
地震規模： $M_L = 6.5$



高雄市政府於114年04月繪製

高雄市橋頭區地震模擬分析_日間傷亡人數(死亡)



圖例

- 里界
- 0 - 1

本地圖為TERIA模擬
小崗山斷層錯動事件
地震規模： $M_L = 6.5$



0 0.5 1 公里

高雄市橋頭區地震模擬分析_日間傷亡人數(重傷)



本地圖為TERIA模擬
小崗山斷層錯動事件
地震規模： $M_L = 6.5$



高雄市政府於114年04月繪製

高雄市橋頭區地震模擬分析_日間傷亡人數(輕傷)



圖例

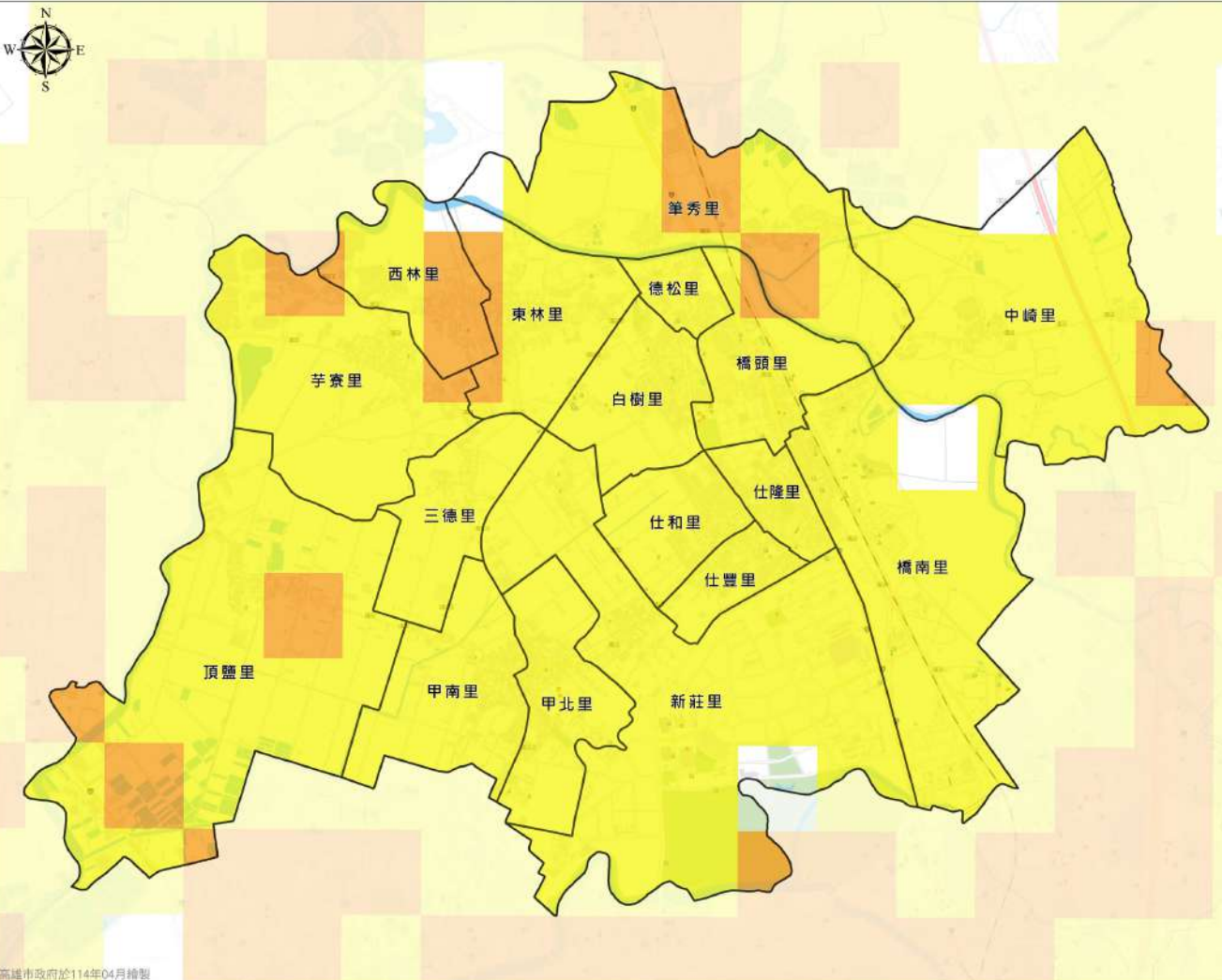
- 里界
- 0 - 1
- 1 - 10

本地圖為TERIA模擬
小崗山斷層錯動事件
地震規模： $M_L = 6.5$



0 0.5 1 公里

高雄市橋頭區地震模擬分析_日間需避難人數

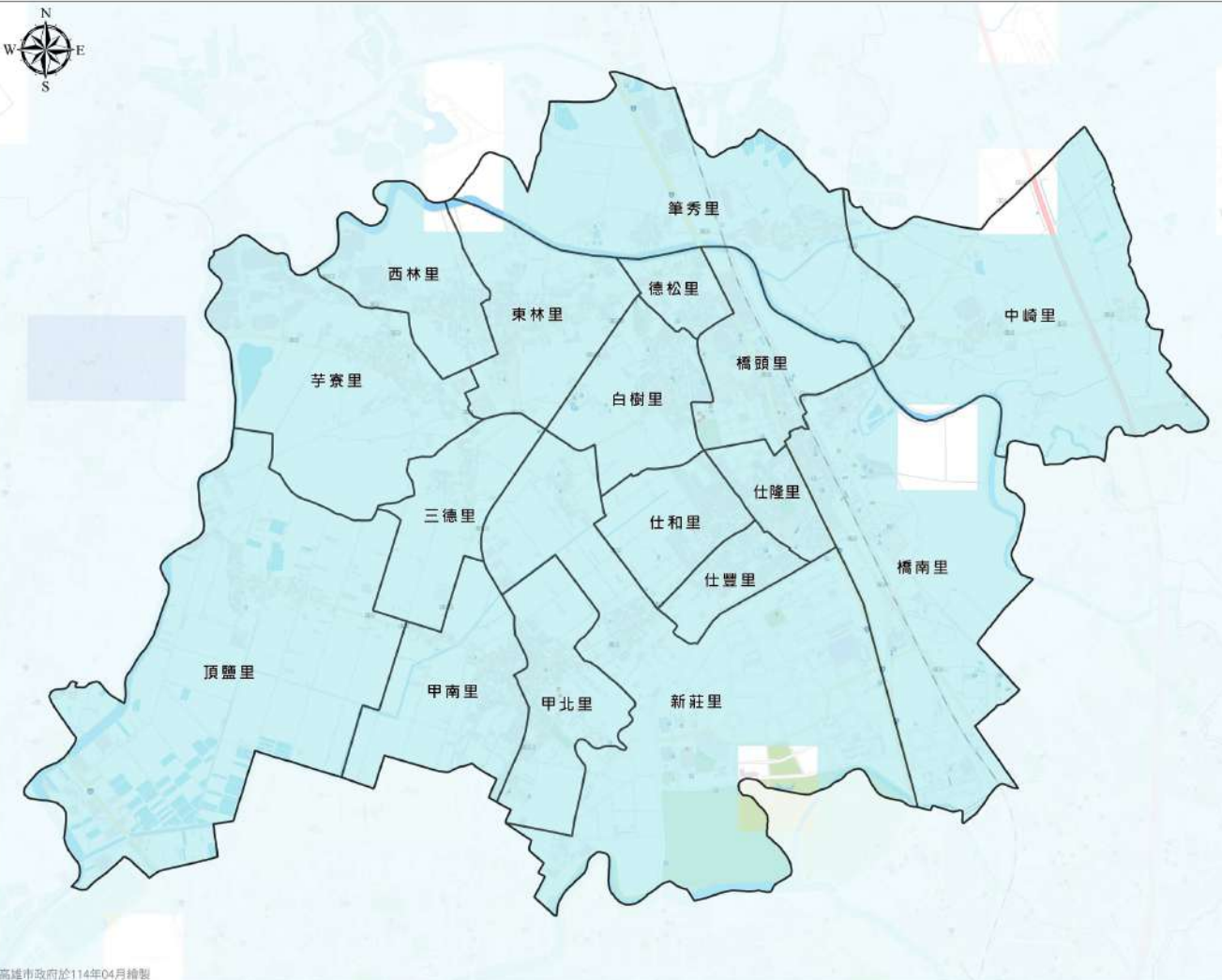


本地圖為TERIA模擬
小崗山斷層錯動事件
地震規模： $M_L = 6.5$



高雄市政府於114年04月繪製

高雄市橋頭區地震模擬分析_夜間傷亡人數(中傷)



圖例

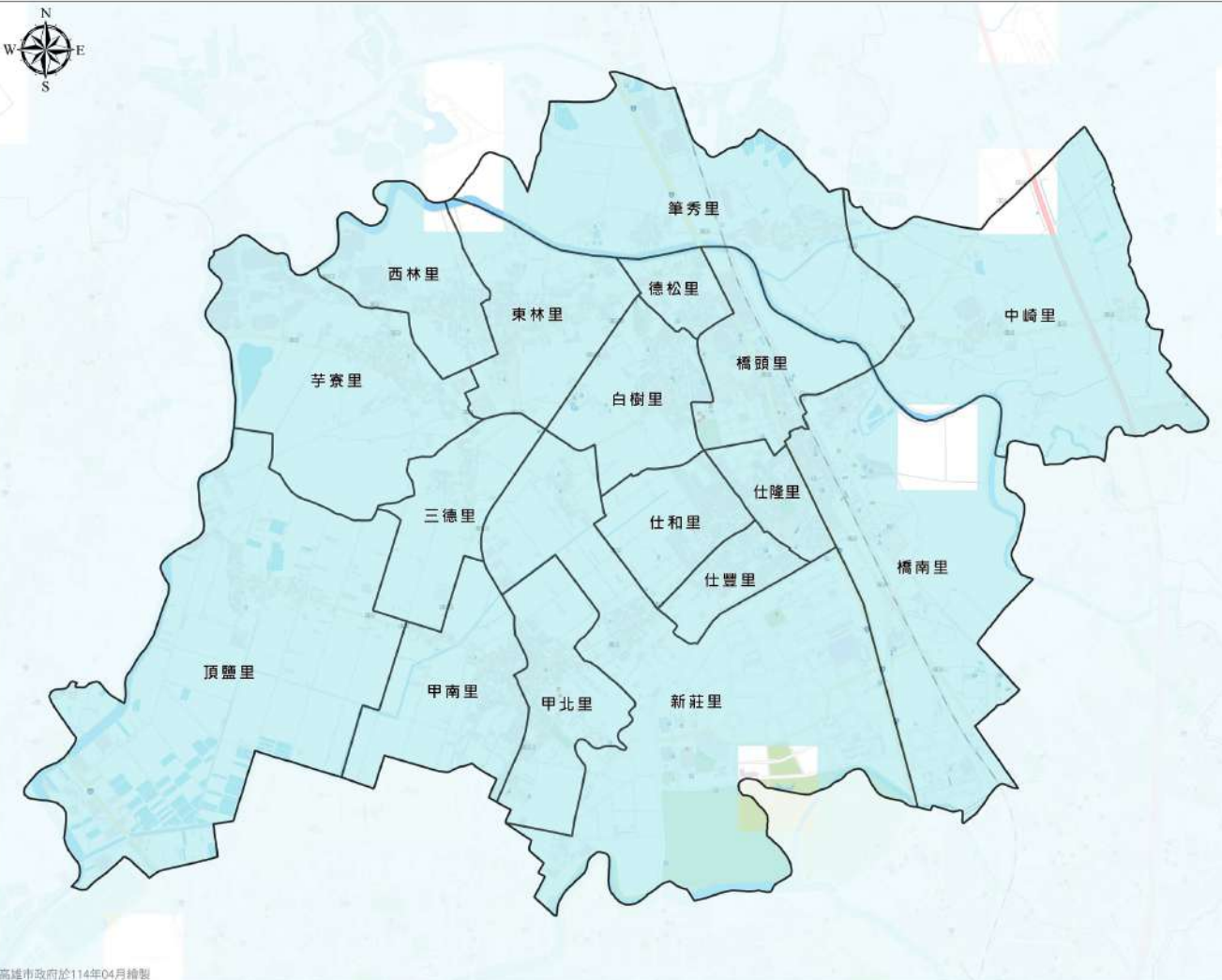
- 里界
- 0 - 1
- 1 - 10

本地圖為TERIA模擬
小崗山斷層錯動事件
地震規模： $M_L = 6.5$



0 0.5 1 公里

高雄市橋頭區地震模擬分析_夜間傷亡人數(死亡)



圖例

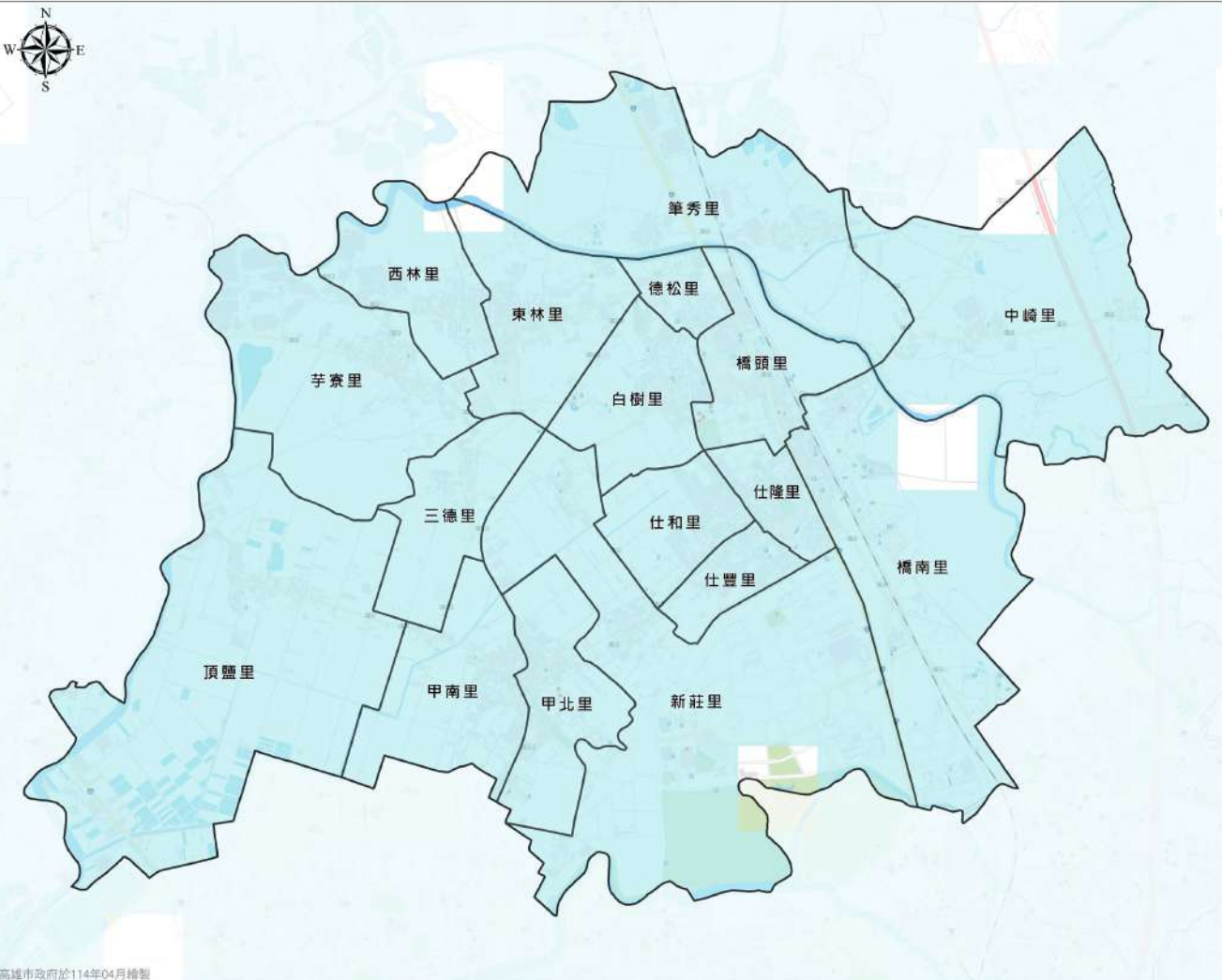
- 里界
- 0 - 1

本地圖為TERIA模擬
小崗山斷層錯動事件
地震規模： $M_L = 6.5$



高雄市政府於114年04月繪製

高雄市橋頭區地震模擬分析_夜間傷亡人數(重傷)



圖例

- 里界
- 0 - 1

本地圖為TERIA模擬
小崗山斷層錯動事件
地震規模： $M_L = 6.5$



高雄市橋頭區地震模擬分析_夜間傷亡人數(輕傷)



圖例

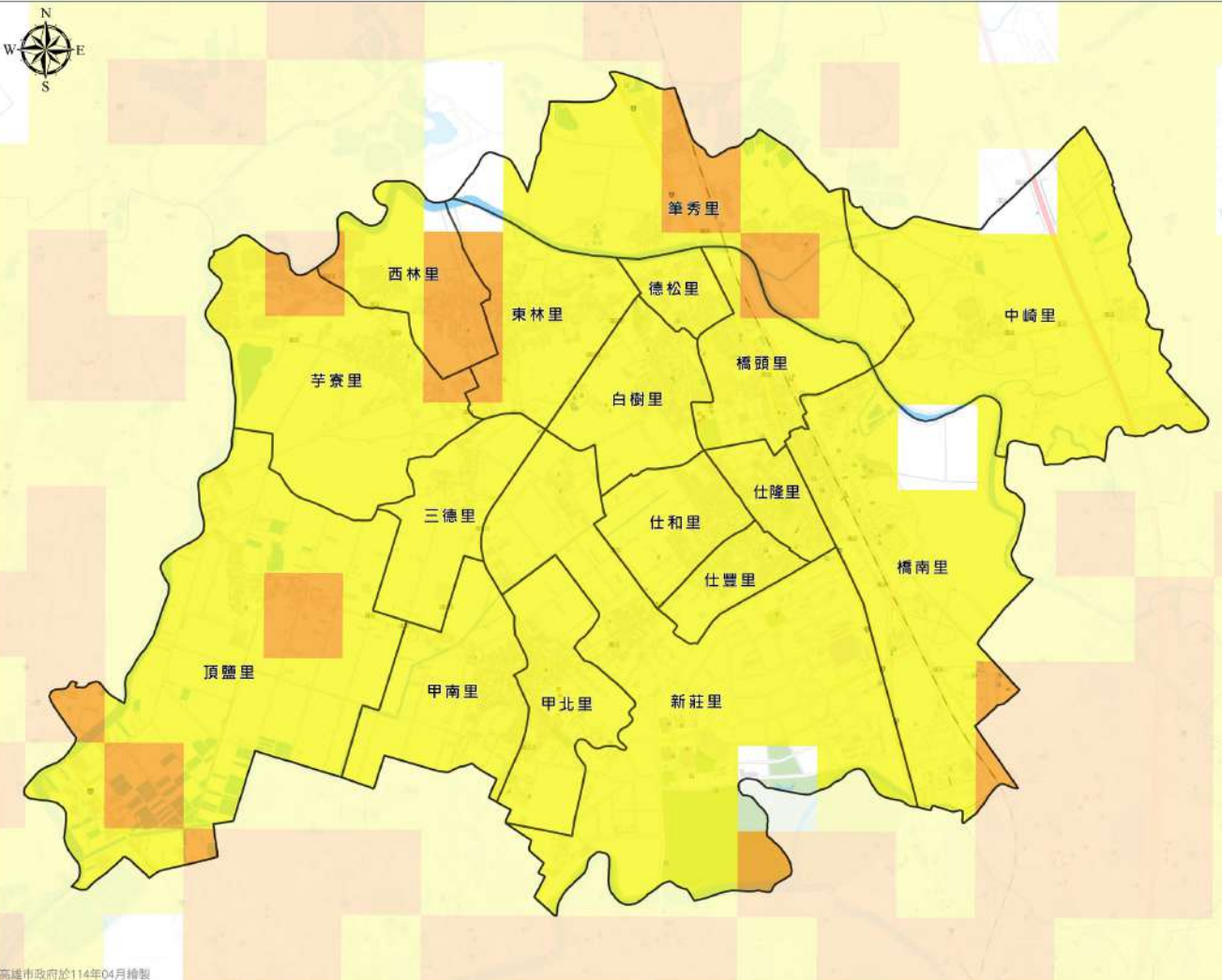
- 里界
- 0 - 1
- 1 - 10

本地圖為TERIA模擬
小崗山斷層錯動事件
地震規模： $M_L = 6.5$



高雄市政府於114年04月繪製

高雄市橋頭區地震模擬分析_夜間需避難人數

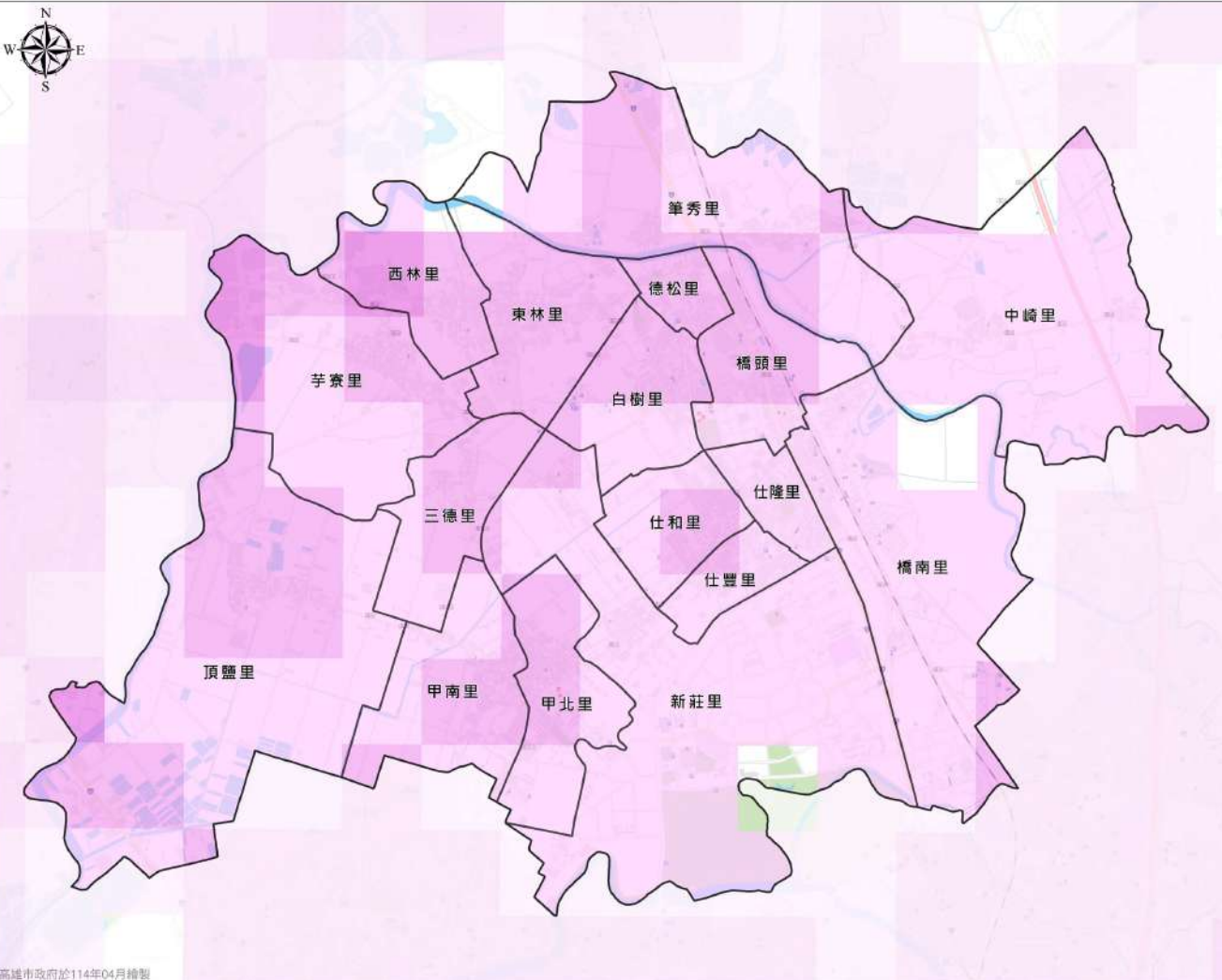


本地圖為TERIA模擬
小崗山斷層錯動事件
地震規模： $M_L = 6.5$



高雄市政府於114年04月繪製

高雄市橋頭區地震模擬分析_建物中度損壞棟數



圖例

- 里界
- 0 - 1
- 1 - 10
- 11 - 40
- 41 - 80

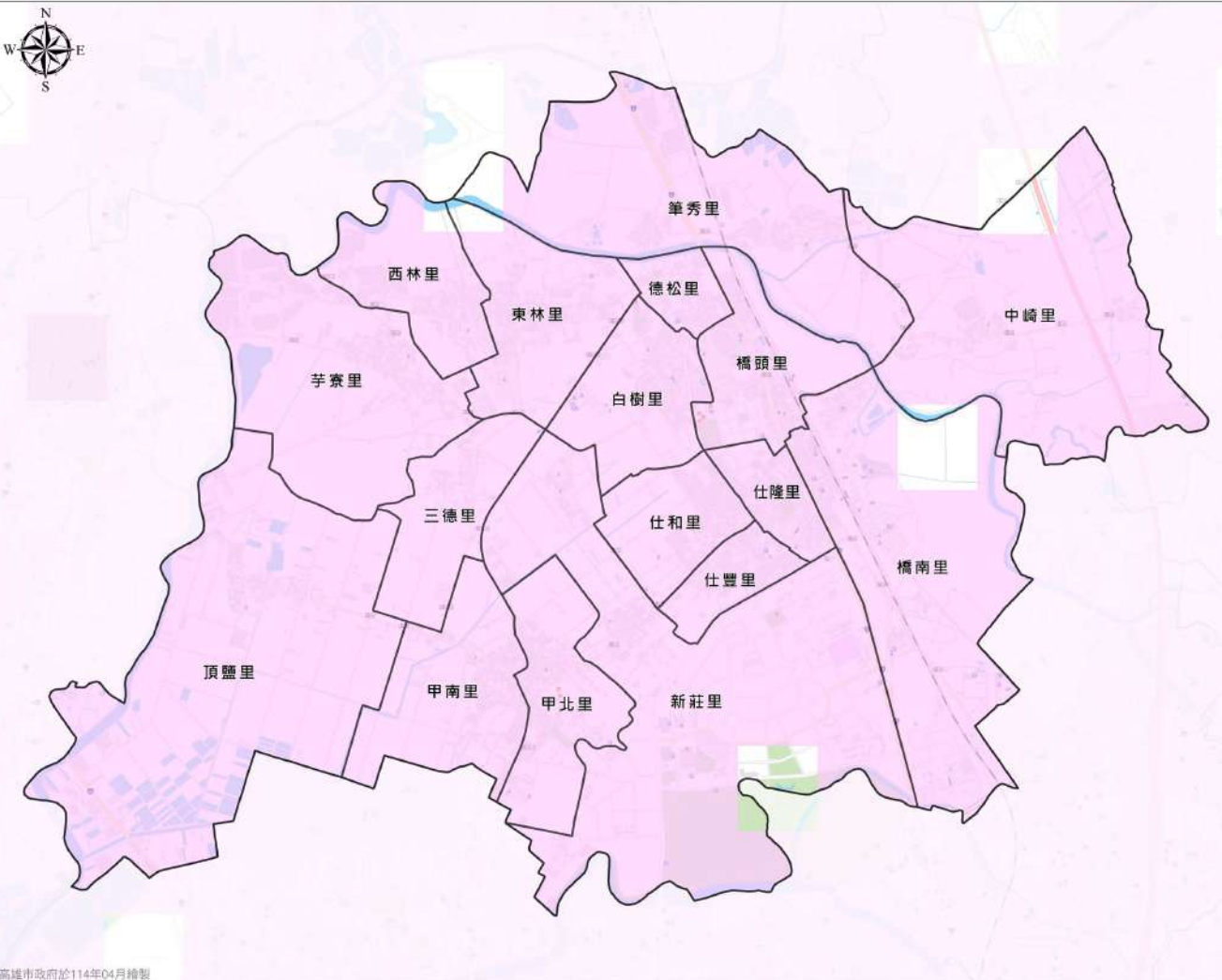
本地圖為TERIA模擬
小崗山斷層錯動事件
地震規模： $M_L = 6.5$



0 0.5 1 公里

高雄市政府於114年04月繪製

高雄市橋頭區地震模擬分析_建物完全損壞棟數



圖例

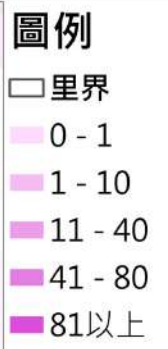
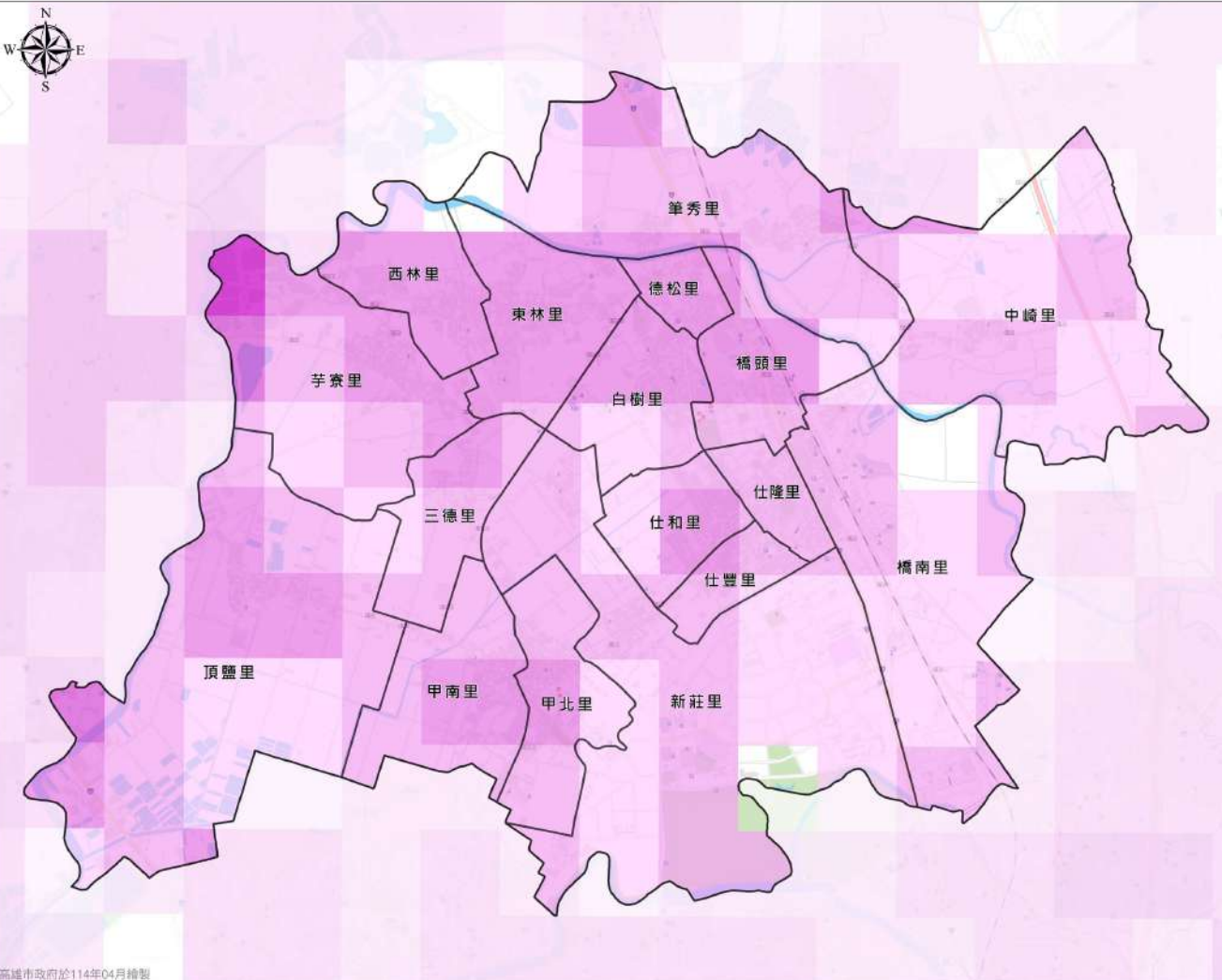
- 里界
- 0 - 1
- 1 - 10

本地圖為TERIA模擬
小崗山斷層錯動事件
地震規模： $M_L = 6.5$



0 0.5 1 公里

高雄市橋頭區地震模擬分析_建物輕微損壞棟數

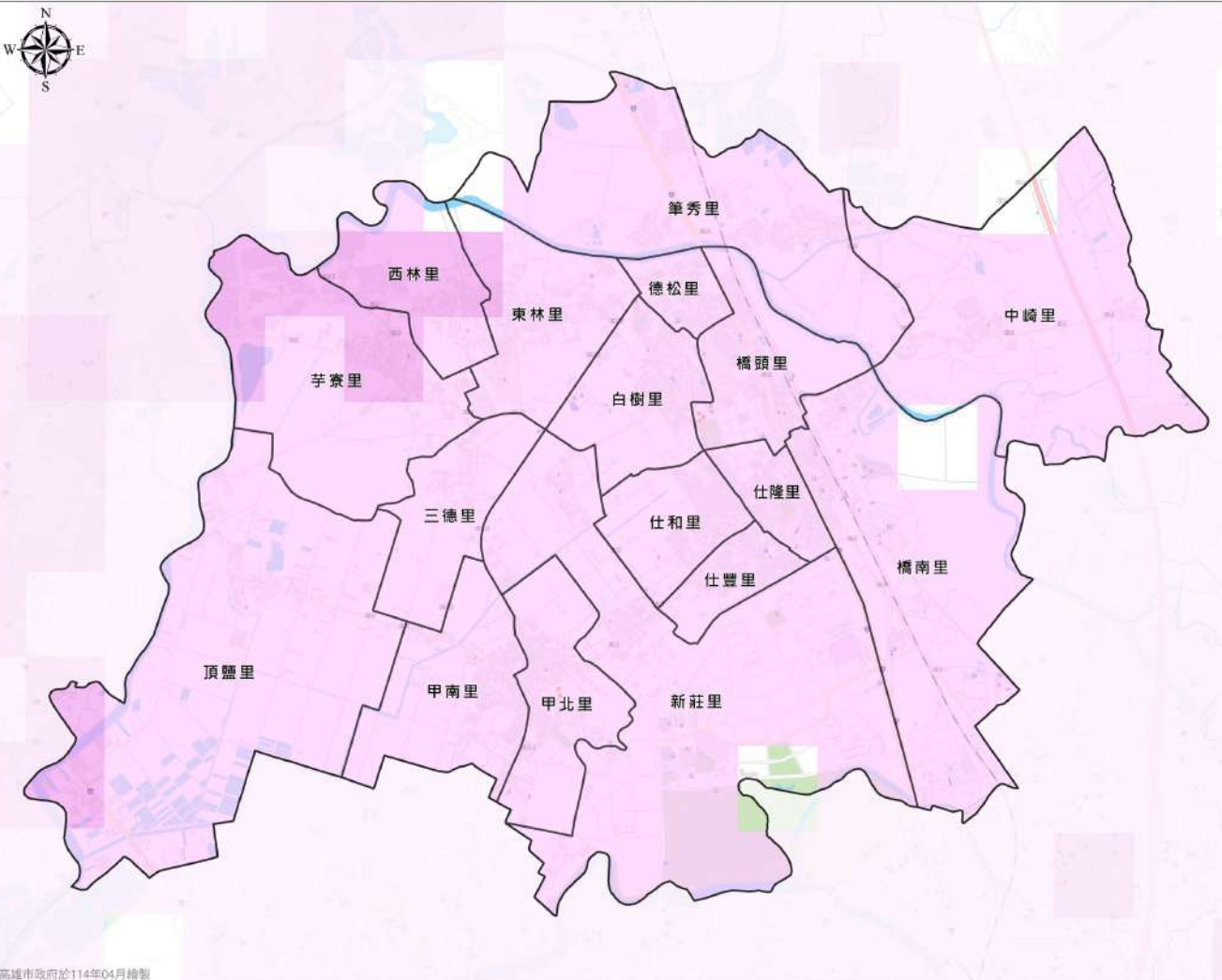


本地圖為TERIA模擬
小崗山斷層錯動事件
地震規模： $M_L = 6.5$



高雄市政府於114年04月繪製

高雄市橋頭區地震模擬分析_建物嚴重損壞棟數

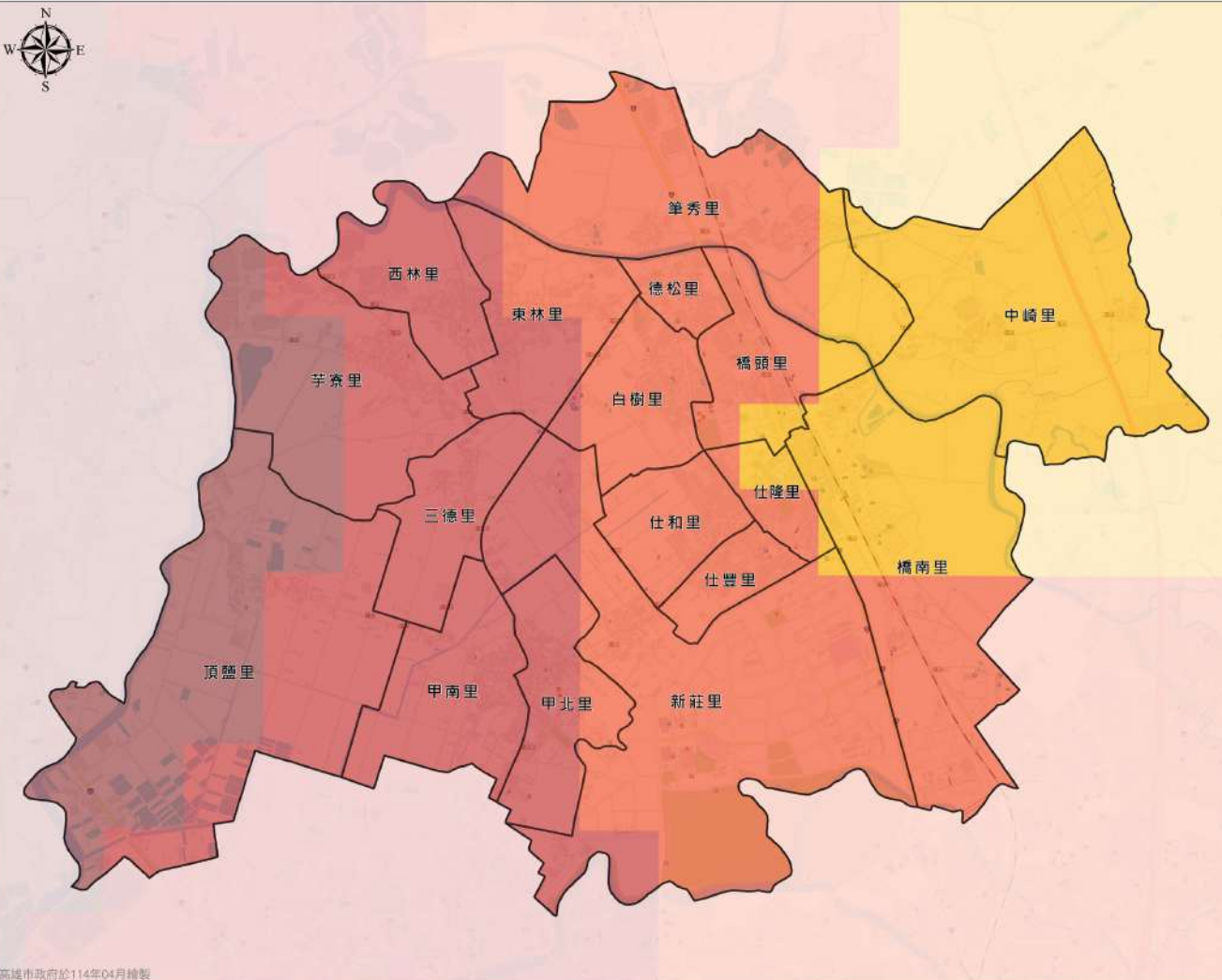


本地圖為TERIA模擬
小崗山斷層錯動事件
地震規模： $M_L = 6.5$



高雄市政府於114年04月繪製

高雄市橋頭區地震模擬分析_震度



圖例

- 里界
- 4級
- 5弱
- 5強
- 6弱

本地圖為TERIA模擬
小崗山斷層錯動事件
地震規模： $M_L=6.5$



高雄市政府於114年04月繪製