高雄市永安區
115 年水災危險潛勢地區保全計畫

中華民國 115 年 3 月

目錄

第一章、目的----------3
第二章、轄內水災危險潛勢地區及保全對象----------3
第三章、疏散避難人員編組與分工----------4
第四章、疏散撤離作業程序----------7
第五章、移動式抽水機運用流程----------8
第六章、其他事項----------8

表目錄

附表一、近3年本區重大淹水地區調查表----------9
附表二、高雄市永安區水災危險潛勢地區保全計畫表----------10
附表三、高雄市永安區轄內或鄰近避難收容所一覽表----------11
附表四、高雄市永安區水災危險潛勢地區保全對象清冊----------12
附表五、高雄市永安區長期照護資源----------13
附表六、高雄市永安區公所防汛搶險隊編組人員編組名冊表----------14
附表七、各級政府災時對疏散撤離之作業分工事項表----------15
附表八、本區災害應變中心編組與任務----------16
附表九、永安區區域排水警戒水位表----------17

圖目錄

附圖一、高雄市永安區水災危險潛勢圖----------18
附圖二、高雄市永安區水災潛勢地區疏散避難圖----------19
附圖三、本市災情通報流程圖及高雄市永安區災害應變中心災害緊急通報紀錄表----------20-21
附圖四、水災疏散撤離作業流程圖----------22
附圖五、水災疏散撤離資訊傳遞流程圖----------23
附圖六、水利局協助12”移動式抽水機預佈位置一覽表----------24
附圖七、移動式抽水機運用作業流程----------25
附圖八、里防災地圖----------26

第一章、目的

為充分掌握轄內水災危險潛勢地區，及其保全住戶、保全對象，俾於颱風豪雨期間，及時有效疏散撤離保全對象（居民）至安全避難處所，以保障居民生命財產安全。

第二章、轄內水災危險潛勢地區及保全對象

依據本市一日暴雨 450 毫米淹水潛勢圖，繪製本區淹水深度 50 公分（含）以上淹水潛勢圖，同時參考近 3 年本區重大淹水地區調查表（如附表一）等資料，就本區淹水嚴重地區、里落人口聚集處、重要保護標的或歷（近）年颱風豪雨有實際執行水災疏散撤離之區域等原則，據以劃定水災危險潛勢地區（如附圖一）。

依據水災危險潛勢地區、保全對象、避難處所及疏散撤離緊急通報人（里長）等資料，製作成「水災危險潛勢地區保全計畫表」(如附表二)，並依保全計畫表所列各水災危險地點製作疏散避難地圖（如附圖二與附圖八)。

同時建立轄內或蒐集鄰近避難收容所資訊（如附表三）及建立保全對象清冊（如附表四)。保全對象清冊考量個資法問題，將另附電子檔。

第三章、疏散避難人員編組與分工

本區依現行水災保全編組與分工（如附表七）。

一、任務：為有效處理災害應變措施，特成立「高雄市永安區公所防汛搶險隊」（如附表五），其任務如后：

（一）根據「本市災害應變中心作業要點」所實施之災害應變措施辦理。

（二）妥處零星災害搶修工作，以確保民眾生命財產之安全。

二、組織：高雄市永安公所防汛搶險隊係一臨時任務編組，由區長、主任秘書、經建課長、各工程人員及其他成員組成，本搶險領隊由區長擔任、副領隊由主任秘書擔任。

三、作業內容：

（一）河川堤防、防洪牆、護岸之搶險，河防建造物破壞、損毀等災害之應變措施彙整及處理通報事宜。

（二）聯繫本區各里及本所防汛搶險災害緊急搶修廠商執行搶修搶險工程。

四、實施內容：

（一）成立本區災害應變中心：

依災害防救法第十二條規定，對於轄區可能發生水災或中央、市府水利等相關單位預警通報時，本所應緊急聯絡相關單位依任務編組成立本區災害應變中心，並派員進駐處置水災相關防救事宜。

（二）本區災害應變中心組織與任務：

1. 指揮官：區長。
2. 副指揮官：主任秘書。

3. 成員：經建、民政、社會、秘書等課室主管，及本區衛生所、本區消防分隊、本區分駐所、台電岡山營業處、中華電信…。

4. 中心任務：

(1)災情收集、評估、處理、通報、聯繫。

(2)救災人力、物資指揮調度及支援。

(3)執行災害緊急應變措施。

(4)掌握各災害狀況，適時傳遞災情，並請求上級協助 。

（三）應變疏散措施：

1. 公告災害防救管制區域範圍（本區災害應變中心、各里辦公處）。

2. 依災害應變中心通知，於本區災害應變中心、各里辦公處及…重點區域張貼管制區域範圍公告，限制禁止人民進入或命其離去。

3. 勸（引）導居民疏散或撤離（分駐所、各里辦公處）各里辦公處利用廣播系統通知位於（含重點區域）或低窪地區（含高危險潛勢區域）居民，儘速疏散或撤離，並由分駐所通知引導至各里地勢高處或指定安置避難場所。

4. 高危險潛勢區域、河岸及低水護岸通行道路封閉（水利單位、各分駐所依公告劃定管制區域範圍，由分駐所及水利建設單位派員於高危險潛勢區域、各岸邊通行道路路口置警示帶封閉，並勸導岸邊居民（看潮、釣魚）儘速離開。

（四）災害緊急搶救（本區消防分隊、緊急救難協會、經建課、社會課、清

潔隊、水利單位、分駐所、本轄區駐軍、台電、自來水公司、電信單位、瓦斯公司）遇有災情通報，即依本區災害應變中心任務編組分工處置：

1.搶修組：由本所經建課課長或由區長指派適當人員兼任組長，辦理工程機具、人力調度、維生管線搶修、搶險、復舊、協助災區警戒治安維護、災民救助、緊急救護、積水地區抽水事宜。

2.避難組：由本所民政課課長或由區長指派適當人員兼任組長，辦理災情查報及彙整傳遞、管制統計、協助災害潛勢地區民眾緊急避難、疏散撤離、統（登）計事宜。

3.收容組：由本所社會課課長或由區長指派適當人員兼任組長，辦理臨時災民收容及救濟慰助調度等支援事宜。

4.動員組：由本所農業課課長或由區長指派適當人員兼任組長，辦理國軍支援協調、衛生醫療、環境清潔、衛生消毒、防疫評估事宜。

5.行政組：由本所秘書室主任或由區長指派適當人員兼任組長，辦理救災人員、物資、器材、志工輸運、後勤調度支援及其他行政作業事宜。

（五）災區防疫（衛生所）

五、災情通報流程

依內政部「執行災情查報通報複式佈建措施」及經濟部「經濟部淹水災情通報作業要點」，擬訂災情通報流程圖（如附圖三），以進行災情蒐集、通報、查證與追踪災情處置。

第四章、疏散撤離作業程序

一、疏散撤離作業流程：

依經濟部函頒之「水災危險潛勢地區疏散撤離標準作業程序」與各級政府災時對疏散撤離之作業分工事項表(如附表六），擬訂疏散撤離作業流程（如附圖四）及資訊傳遞流程（如附圖五)，俾於水災時有效執行疏散撤離危險地區民眾，減少傷亡。

二、保全對象及疏散撤離定義

保全對象係單指水災危險潛勢地區內居民，特別是需支援護送之弱勢族群（如長期病患、獨居老人、行動不便、身心障礙等）或居住地下室者均應確實掌握，必要時應優先協助疏散撤離。

疏散撤離係指居民自住處平面疏散撤離至指定安全避難所、親友家，或垂直疏散至自家或同樓層 2 樓以上之安全處所。

三、疏散撤離權責分工

本府災害應變中心下達疏散撤離指示後，協助災害應變中心辦理疏散撤離相關工作，儘速完成水災危險地區內民眾之撤離與後續工作。

第五章、移動式抽水機運用流程

依「水災危險潛勢地區保全計畫表」所列水災危險潛勢地區，將高雄市水利局與本所實際控管運用之大、中、小型移動式抽水機進行預佈及依實際水情作彈性調度，並擬定移動式抽水機運用流程圖（如附圖七），俾於災時有效執行抽排除淹（積）水。

第六章、其他事項

一、教育宣導

本區公所適時印製相關宣導資料及圖說，利用各種機會藉由防災教育宣導，教導民眾認識災害、建立正確風險及防災觀念，以提升全民防災意識及緊急應變能力。

二、計畫更新備查

每年定期或不定期（重大水災後）更新水災危險潛勢地區保全計畫內容，以維持資料之正確性及有效性，並於每年汛期前提報市府備查。

附表一、近3年本區重大淹水地區調查表

區域	位置	淹水原因	事件	位置
永安區	中華街路段	阿公店溪水位高漲，沿岸排水閘門關閉，瞬間雨量過大，造成排水宣洩不及	113年凱米颱風	22°48'50.3"N 120°13'00.0"E
	永華里和平街及永安國小前	聚落地勢低窪，瞬間雨量過大，造成排水宣洩不及	113年凱米颱風	22°48'57.0"N 120°13'18.8"E
	新港里鹽新路	位於北溝感潮段受潮汐影響，聚落地勢低窪，瞬間雨量過大，造成排水宣洩不及	113年凱米颱風	22°50'08.8"N 120°12'24.7"E
	維新里復興路	阿公店溪水位高漲，沿岸排水閘門關閉，瞬間雨量過大，造成排水宣洩不及閉	113年凱米颱風	22°48'13.9"N 120°14'26.6"E
	新港里新興路5鄰	位於北溝感潮段受潮汐影響，聚落地勢低窪，瞬間雨量過大，造成排水宣洩不及	113年凱米颱風	22°49'15.8"N 120°12'36.6"E
	新港里永新路及新興路口	位於北溝感潮段受潮汐影響，聚落地勢低窪，瞬間雨量過大，造成排水宣洩不及	113年凱米颱風	22°49'04.0"N 120°12'38.7"E
	中華街路段	阿公店溪水位高漲，沿岸排水閘門關閉，瞬間雨量過大，造成排水宣洩不及	114年丹娜絲颱風	22°48'50.3"N 120°13'00.0"E
	永華里和平街	聚落地勢低窪，瞬間雨量過大，造成排水宣洩不及	114年0728豪雨	22°48'57.0"N 120°13'18.8"E

附表二、高雄市永安區水災危險潛勢地區保全計畫表

【備註：謹供防救災應用，並注意個人資料保護】

水災危險潛勢地區	保全戶數	保全人數	避難處所	避難所地址	避難所聯絡人	避難所聯絡電話	里長（撤離通報）	里長聯絡電話
永安區永安里	1	1	中正堂	高雄市永安區永華里永安路 43 號	蘇慧娟	691-2716 #125	郭憲明	0911-889067
永安區永華里	3	3	中正堂	高雄市永安區永華里永安路 43 號	蘇慧娟	0691-2716 #125	林明春	0920-416490
永安區維新里	3	3	維新國小	高雄市永安區維新里維新路光明九巷 69 之 10 號	何宏洲 主任	691-3816 #310	蔣福山	0953-832331
永安區新港里	8	8	新港國小	高雄市永安區新港里新興路 25 號	陳振堯 主任	691-2040	何應成	0932-836484
永安區保寧里	2	2	永安國中	高雄市永安區保寧里保興一路 3 號	吳佳純 主任	691-1880 #32	陳文印	0929-368155
永安區鹽田里	4	4	鹽田社區活動中心	高雄市永安區鹽田里新興路 99 號	陳賢民 總幹事	0915-678353	柯男烈	0932-737609

附表三、高雄市永安區轄內或鄰近避難收容所一覽表（114.3.16）

街景	避難所名稱	地址	聯絡人	聯絡電話	收容人數
	高雄市永安區新港國民小學	高雄市永安區新興路 25 號	陳振堯主任	07-6912040	208
	高雄市永安區維新國民小學	高雄市永安區維新里維新路光明 9 巷 69 之 10 號	何宏洲主任	07-6913816#310	586
	高雄市永安區鹽田社區活動中心	高雄市永安區新興路 99 號	陳賢民總幹事	0915678353	159
	高雄市永安區永安國民中學	高雄市永安區保興一路 3 號	吳佳純主任	07-6911880#32	578
	高雄市永安區中正堂	高雄市永安區永安路 43 號	蘇慧娟課員	07-6912716#125	250

附表四、高雄市永安區水災危險潛勢地區保全對象清冊
（保全對象清冊考量個資法問題，將另附電子檔。）

附表五、高雄市永安區長期照護資源

長照機構名稱	詳細地址	聯絡電話
真善美養護家園	高雄市永安區永安路 5 號	(07) 691-7697
永安樂齡日間照顧中心	高雄市永安區永安路 28-1 號 3 樓(永安區老人文康中心 3 樓)	(07) 691-5667

附表六、高雄市永安區公所防汛搶險隊編組人員編組名冊表（115.3.16）

鄉(鎮、市、區)	高雄市永安區公所					
災情通報專線	07-6912716(區公所總機)					
傳真電話	07-6912783					
災情人員	災情查察人員	姓名	職稱	辦公室電話	行動電話	責任區域
	任務：巡察轄管範圍，主動察覺災情	莊佳緯	里幹事	07-6912716-152	0983354779	維新里,鹽田里
		蘇秀燕	里幹事	07-6912716-158	0921246573	永華里,永安里
		翁聖欽	里幹事	07-6912716-153	0922766543	保寧里
		陳依伶	課員	07-6912716-158	0980068298	新港里
	災情通報人員	姓名	職稱	辦公室電話	行動電話	電子信箱
	任務：通報災情予權責機關	周黃俊達	課長	07-6912716-150	0912215314	chct258@kcg.gov.tw
		翁聖欽	里幹事	07-6912716-153	0922766543	kingweng@kcg.gov.tw
		陳依伶	課員	07-6912716-158	0980068298	yiling@kcg.gov.tw
	災情查證人員	姓名	職稱	辦公室電話	行動電話	責任區域
	任務：確認由民眾傳播及媒體傳播災情知正確性	蔡明琦	里幹事	07-6912716-159	0955210211	維新里, 新港里
		蘇秀燕	里幹事	07-6912716-158	0921246573	永華里,永安里, 鹽田里
		翁聖欽	里幹事	07-6912716-153	0922766543	保寧里
		陳依伶	課員	07-6912716-158	0980068298	新港里
	防汛搶險隊	姓名	職稱	辦公室電話	行動電話	責任區域
	編組任務執行內容:緊急聯絡調度搶修廠商及防汛設備	劉弘政	課長	07-6912716-210	0937373862	全區
		許銘晃	技士	07-6912716-211	0963093257	全區
		謝靈甫	技士	07-6912716-216	0922373080	全區
		鄭定俊	技佐	07-6912716-212	0929282347	全區
		莊美娟	僱用工程員	07-6912716-215	0929191262	全區
		吳侑潼	僱用工程員	07-6912716-213	0980868984	全區

附表七、各級政府災時對疏散撤離之作業分工事項表

（行政院秘書處 99 年 8 月 16 日院臺忠字第 0990102203 號函）

執行內容＼單位	中央政府	縣(市)政府	鄉(鎮、市)公所	里	備註
1.提供地方警戒資訊	◎（給縣市）	○（給鄉鎮）	○（給里）		含公路通阻與封橋封路資訊
2.劃定管制區	△（協助縣市）	◎（負責劃定）	○（協助縣市）		管制區禁止民眾進入活動
3.劃定應撤離里里		○（協助鄉鎮）	◎（負責劃定）		
4.建立應撤離名冊		△（協助並確認）	○（綜整名冊）	◎（統籌負責）	鄉(鎮、市)公所應調派必要行政人力，協助里里進行調查作業。
5.收容場所準備	△（其他支援）	○（協助並確認）	◎（統籌負責）		含各類物資之整備
6.提供交通工具	△（其他支援）	◎（統籌負責）	○（協助）		
7.下達疏散撤離命令並通知應撤離里里		○（協助鄉鎮）	◎（統籌負責）		
8.通知應撤離民眾			○(協助並確認)	◎(統籌負責)	由警政、消防系統共同協助里里辦理通知民眾撤離事宜(含集合時間及地點之通知)。
9.回報中央疏散情形		◎（統籌負責）	○（協助）		輸入 EMIS 災情系統
10.通知民眾返家		△（交通支援）	◎（統籌負責）	○（協助並確認）	

備註：◎-主辦、○-協辦、△-支援

附表八、本區災害應變中心編組與任務

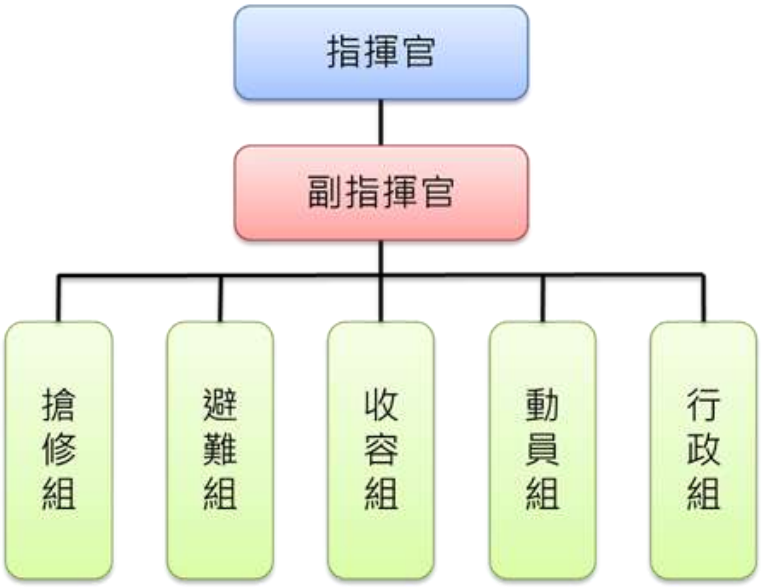

編組	任務	成員
指揮官	綜理區災害防救工作	區長
副指揮官	襄助指揮官處理區災害防救工作。	主任秘書
搶修組	辦理工程機具、人力調度、維生管線搶修、搶險、復舊、協助災區警戒治安維護、災民救助、緊急救護、積水地區抽水事宜。	經建課
避難組	辦理災情查報及彙整傳遞、管制統計、協助災害潛勢地區民眾緊急避難、疏散撤離及統計登記事宜。	民政課
收容組	辦理臨時災民收容及救濟慰助調度等支援事宜。	社會課
動員組	辦理國軍支援協調、衛生醫療、環境清潔、衛生消毒、防疫評估事宜。	農業課
行政組	辦理救災人員、物資、器材、志工運輸、後勤調度支援及其他行政事宜。	秘書室

附表九、永安區區域排水警戒水位表

水位站站名	河川排水	行政區	堤頂高（公尺）	一級警戒（公尺）
慈濟堂旁	北溝排水	永安區	--	1.76
淵源橋	茄萣沿海	永安區	2.06	1.462
興達橋	北溝排水	永安區	1.5	1.12

定義：當水位達警戒值後，依照過往最快洪水上漲速率，則區排水位預計於 1 小時將到達護岸頂或可能造成該地區淹水之水位。

附圖一、高雄市永安區水災危險潛勢圖(第四代)

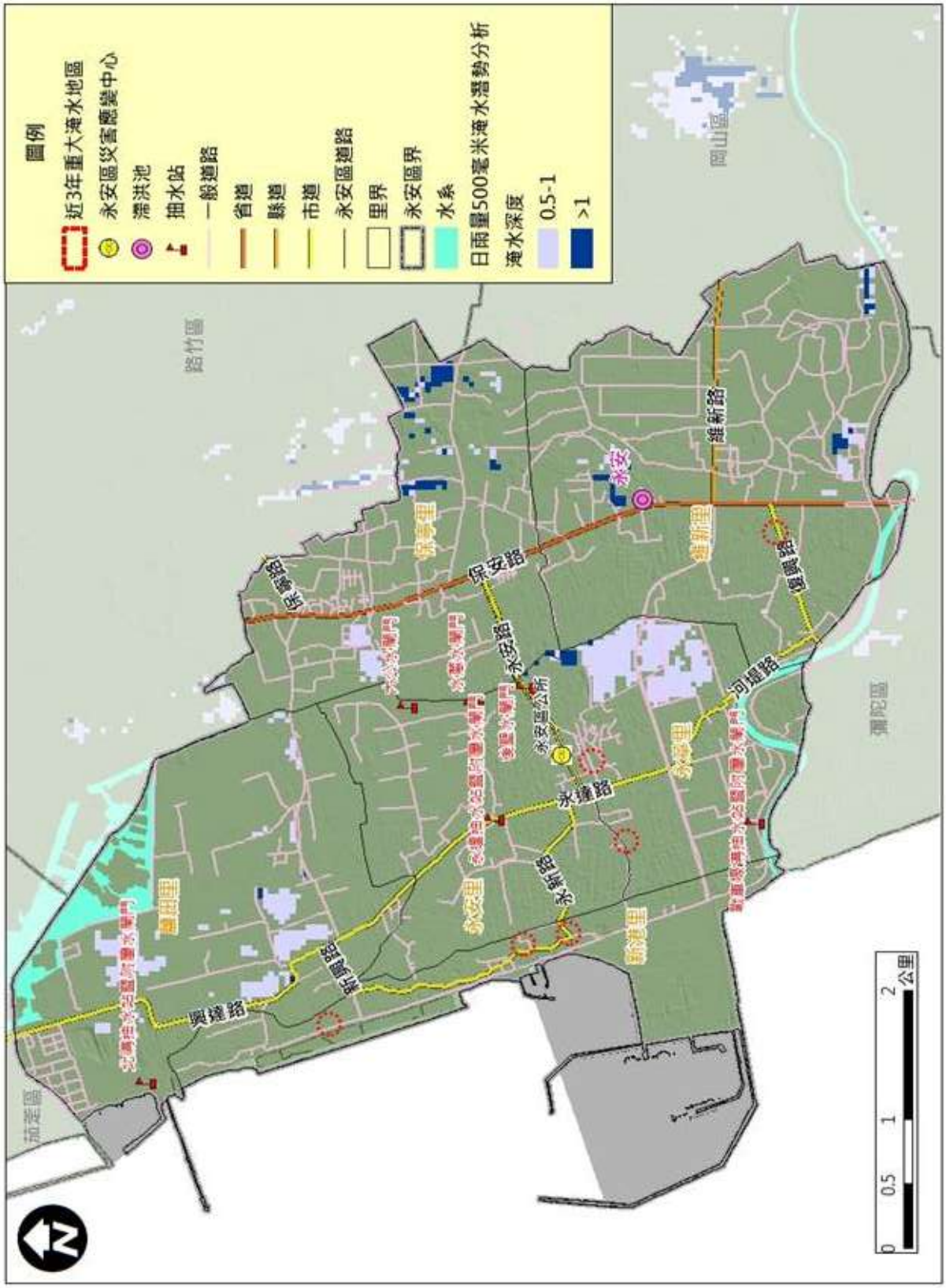

附圖二、高雄市永安區水災潛勢地區疏散避難圖

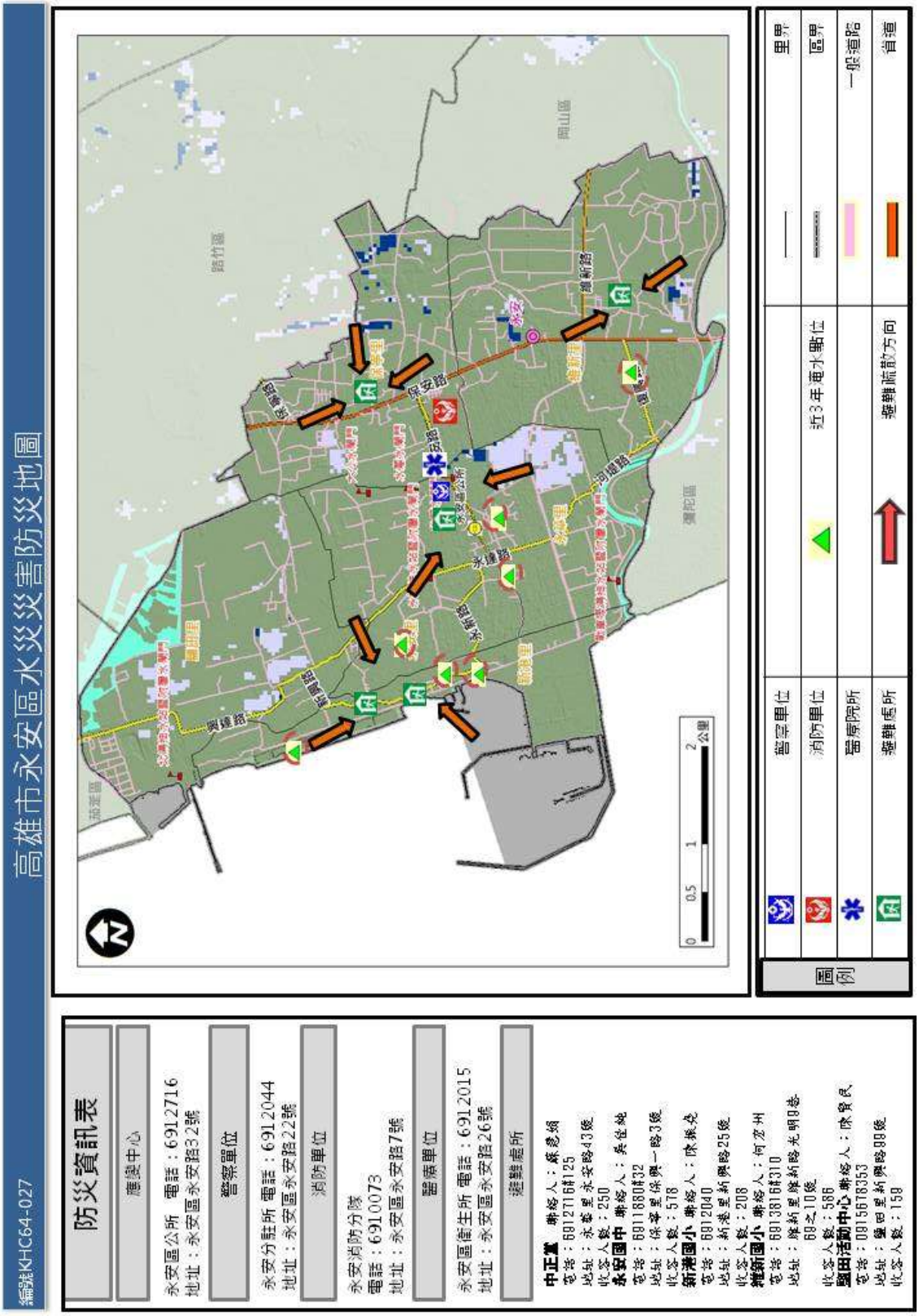

附圖三、本市災情通報流程圖

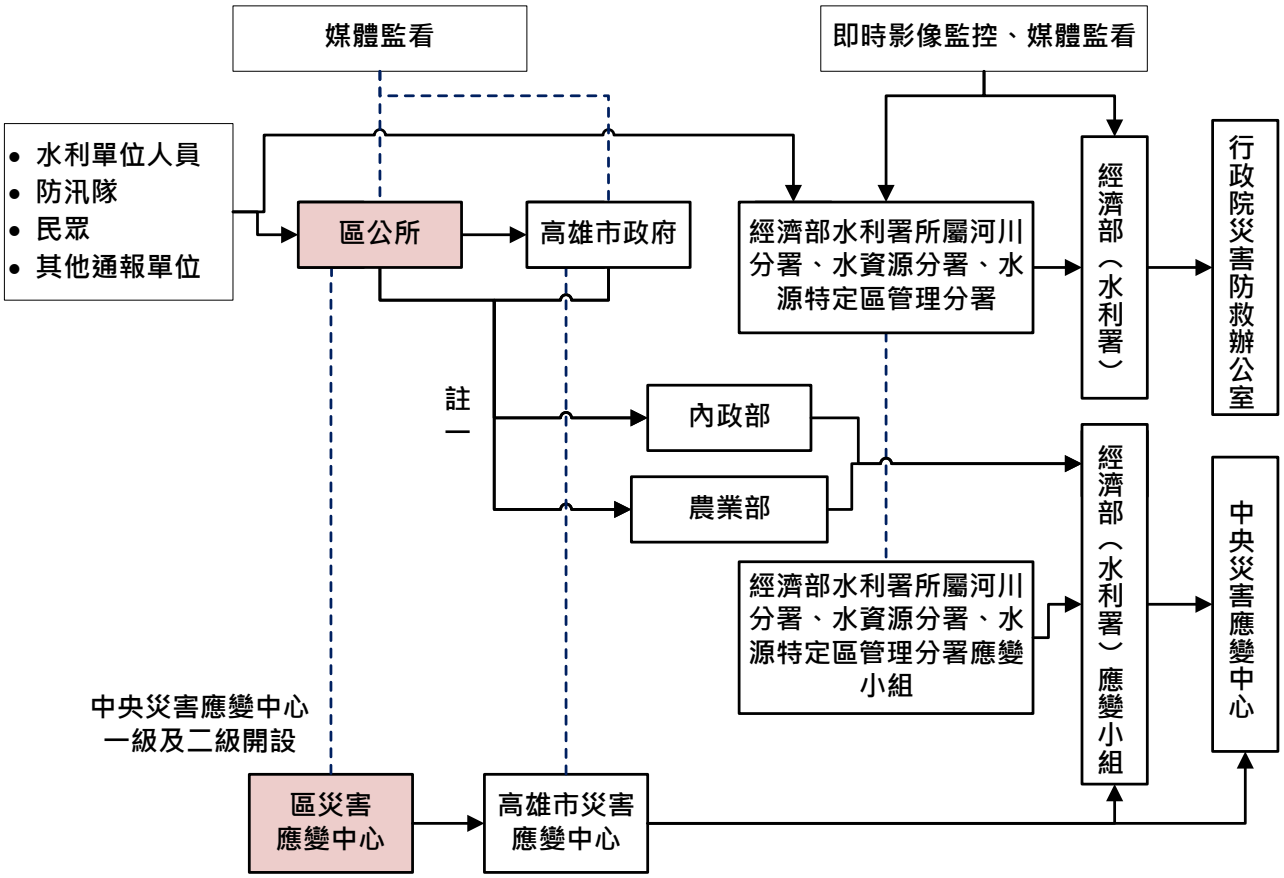

高雄市永安區災害應變中心災害緊急通報紀錄表

受理人　單位：
　　姓名：

<table>
<tr><td>報表時間</td><td colspan="2">年　月　日　時　分</td><td>電話</td><td></td><td>處理單位</td><td></td><td>姓名</td><td></td></tr>
<tr><td>報案人</td><td colspan="2"></td><td colspan="2"></td><td colspan="2"></td><td colspan="2"></td></tr>
<tr><td>發生地點</td><td colspan="4"></td><td rowspan="6">處理經過</td><td rowspan="2">初步處理</td><td>通報時間</td><td></td></tr>
<tr><td rowspan="2">報案內容</td><td colspan="4" rowspan="2"></td><td colspan="2"></td></tr>
<tr><td>續報</td><td colspan="2"></td></tr>
<tr><td rowspan="3">請求事項</td><td colspan="4" rowspan="2"></td><td rowspan="3">結報</td><td>派遣車輛</td><td>車次</td></tr>
<tr><td>派遣人力</td><td>人次</td></tr>
<tr><td colspan="4">(　)請求市災害應變中心處理。
(　)區災害應變中心自行處理。</td><td>使用器材</td><td></td></tr>
<tr><td colspan="10">備註：各單位如遇人命傷亡或其他重大危害或具有急迫性、優先性災情，應立即附表即時通報市災害應變中心。</td></tr>
</table>

附圖四、水災疏散撤離作業流程圖

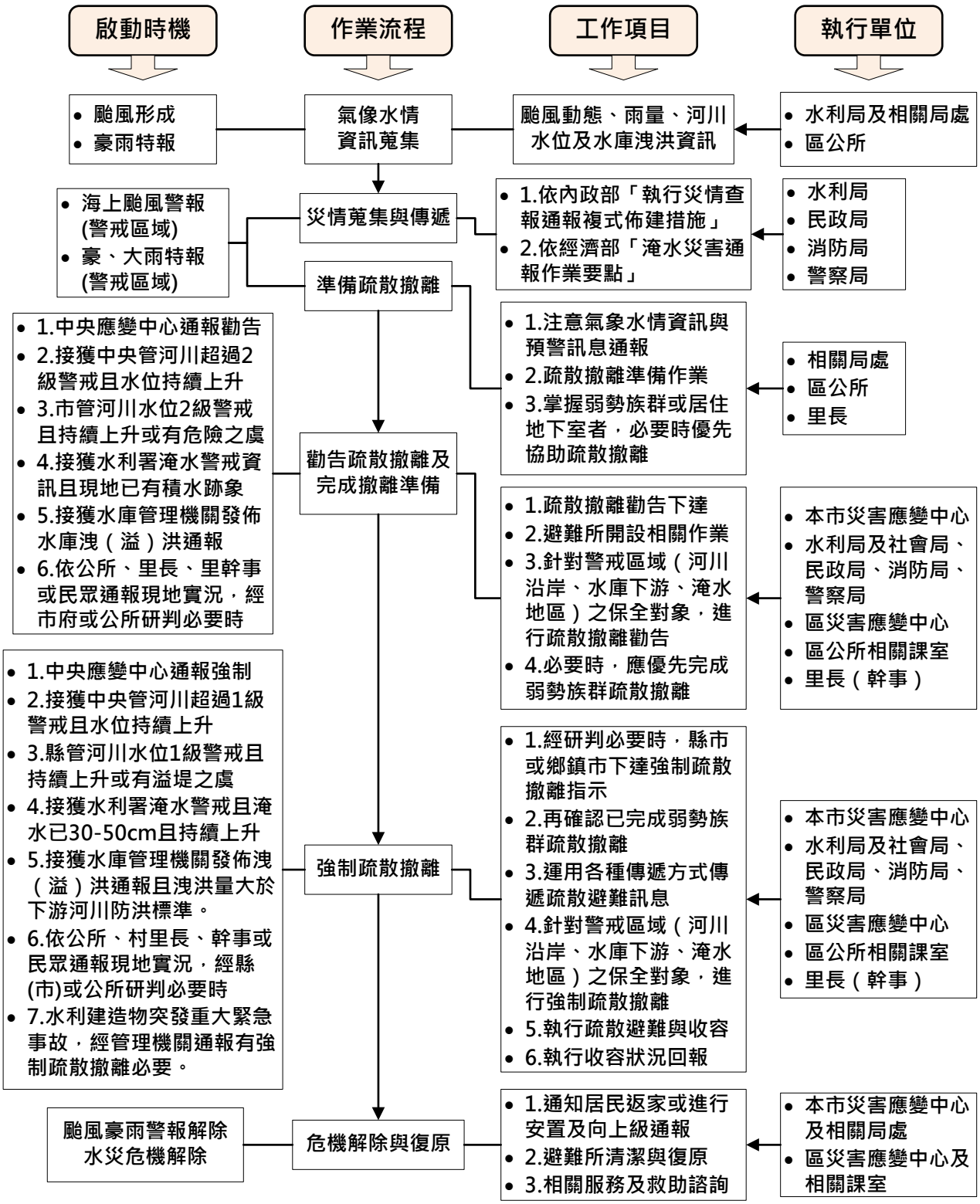

附圖五、水災疏散撤離資訊傳遞流程圖

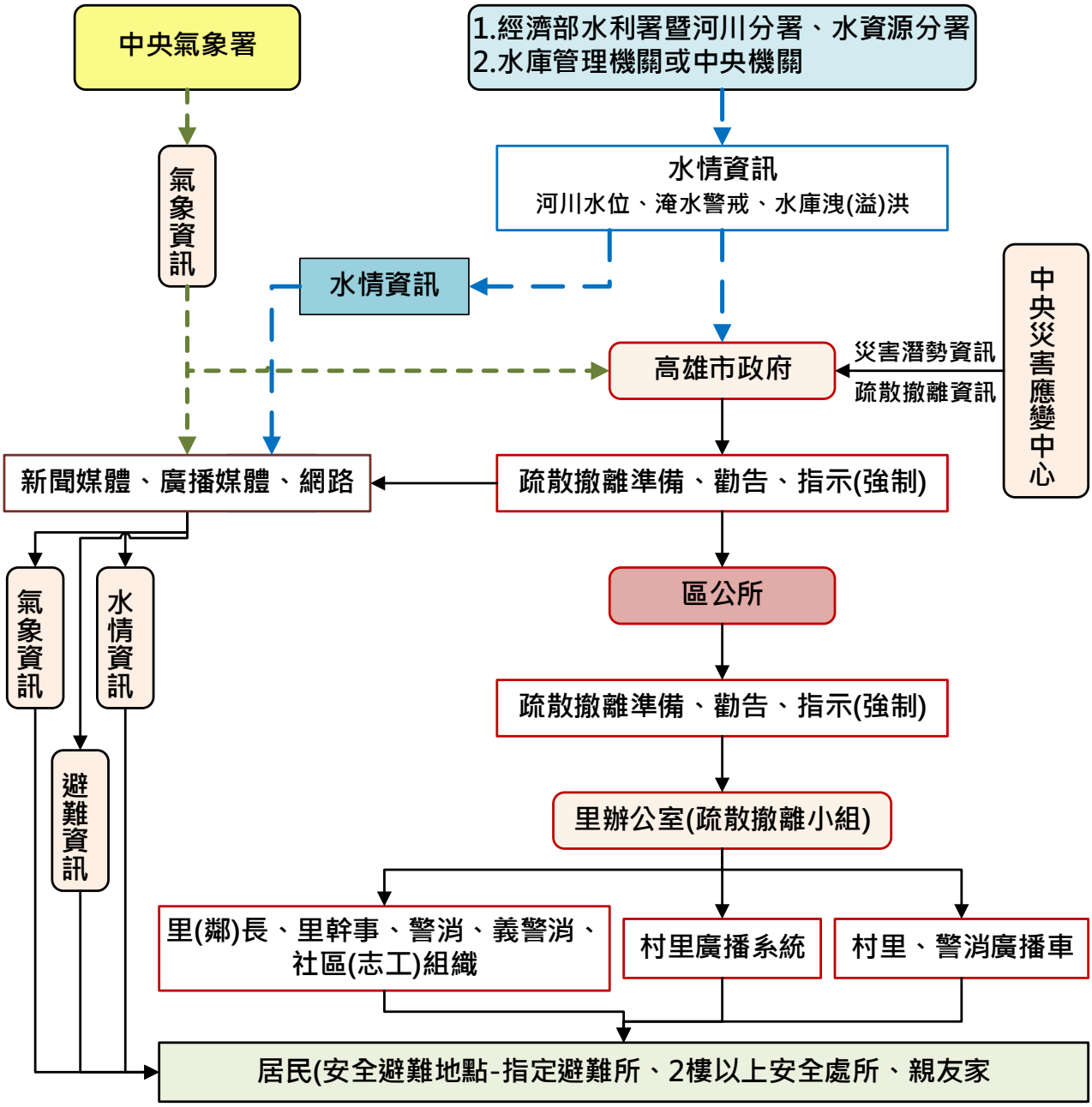

附圖六、水利局協助 12″移動式抽水機預佈位置一覽表

移動式抽水機

項次	預佈位置	台數
1	中華街北溝段	3
2	永安橋	3
3	水簡堰移動式機房	2
4	天文宮移動式機房	2
5	維仁橋	2
6	舊港口橋	2
7	新港橋	1
8	大公閘門	1
9	一號水門	1
總計		17

附圖七、移動式抽水機運用作業流程

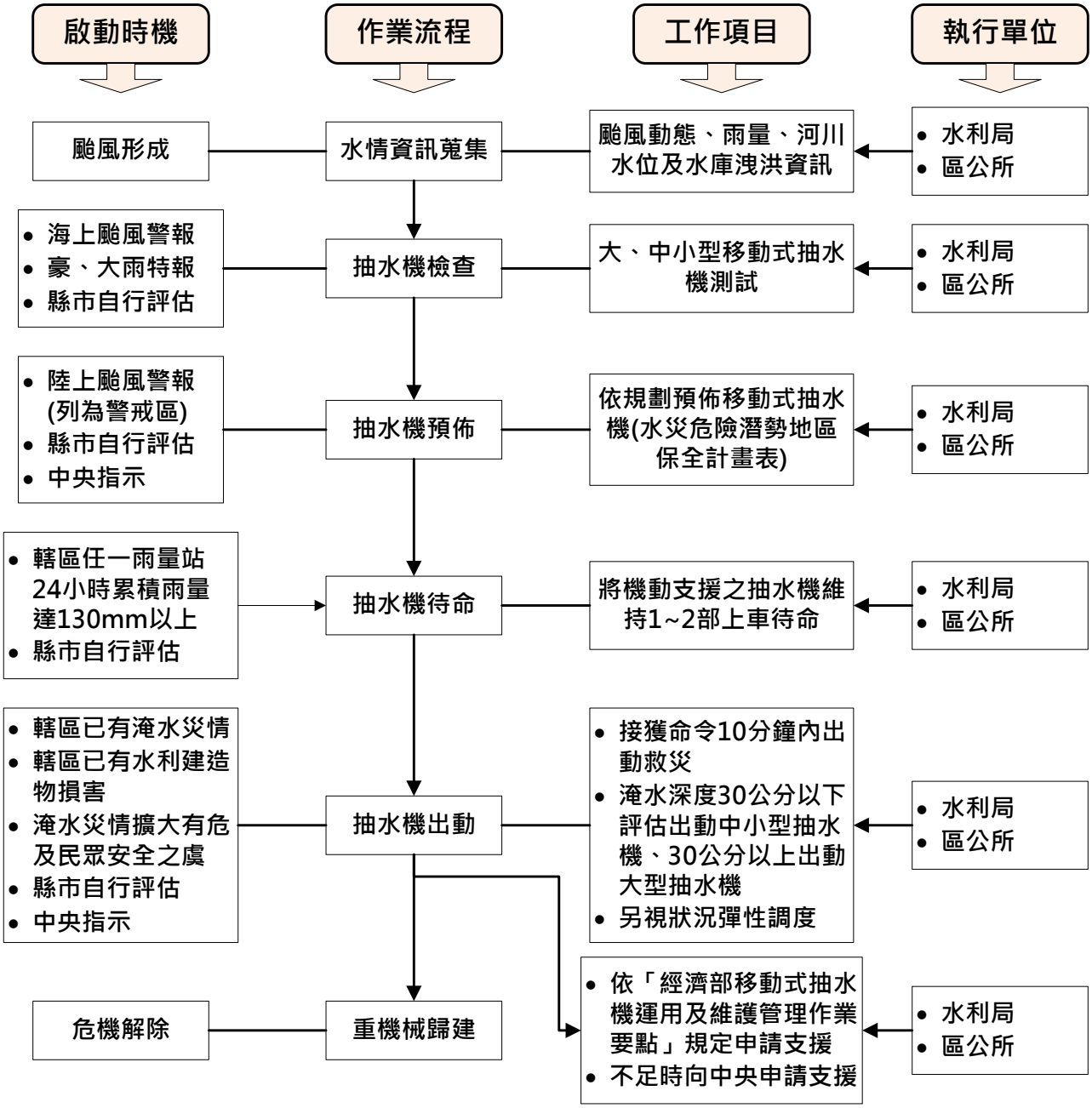

附圖八、里防災地圖

永安區保寧里水災防災地圖

防災資訊表

災情通報單位

- 高雄市災害應變中心 電話 07-812-8111
- 鳳山區災害應變中心 電話 07-719-4464
- 消防局報案電話 119
- 警察局報案電話 110
- 市民服務熱線 1999

緊急聯絡人

保寧里里長 陳文印
電話 691-0035
手機 0929-368155

防災資訊網

- 中央氣象署 http://www.cwb.gov.tw/
- 水利署防災資訊網 https://fhy.wra.gov.tw/fhyv2/
- 高雄市政府水利局 http://wrb.kcg.gov.tw/

避難原則

就地避難或垂直避難，抵達地區前往避難收容處所

避難收容處所

永安國中
地址 保興一路3號
電話 6911880#32

高雄水情e點靈

淹水警戒分級定義

二級警戒：發布淹水警戒之鄉(鎮、市、區)仍持續降雨，其轄內易淹水村里及道路可能三小時內開始積淹水。
一級警戒：發布淹水警戒之鄉(鎮、市、區)仍持續降雨，其轄內易淹水村里及道路可能已經開始積淹水。

淹水雨量警戒值

單位：毫米	1小時	3小時	6小時
二級警戒	50	100	150
一級警戒	60	110	170

圖例

- 警察單位
- 消防單位
- 醫療單位
- 避難處所
- 避難疏散方向

永安區鹽田里水災防災地圖

防災資訊表

災情通報單位

- 高雄市災害應變中心 電話 07-812-8111
- 鳳山區災害應變中心 電話 07-719-4464
- 消防局報案電話 119
- 警察局報案電話 110
- 市民服務熱線 1999

緊急聯絡人

鹽田里里長 柯樹烈
電話 691-6198
手機 0932-737609

防災資訊網

- 中央氣象署 http://www.cwb.gov.tw/
- 水利署防災資訊網 https://fhy.wra.gov.tw/fhyv2/
- 高雄市政府水利局 http://wrb.kcg.gov.tw/

避難原則

就地避難或垂直避難，抵達地區前往避難收容處所

避難收容處所

鹽田社區活動中心
地址 新興路99號
電話 0915-678353

高雄水情e點靈

淹水警戒分級定義

二級警戒：發布淹水警戒之鄉(鎮、市、區)仍持續降雨，其轄內易淹水村里及道路可能三小時內開始積淹水。
一級警戒：發布淹水警戒之鄉(鎮、市、區)仍持續降雨，其轄內易淹水村里及道路可能已經開始積淹水。

淹水雨量警戒值

單位：毫米	1小時	3小時	6小時
二級警戒	50	100	150
一級警戒	60	110	170

圖例

- 警察單位
- 消防單位
- 醫療單位
- 避難處所
- 避難疏散方向

永安區新港里水災防災地圖

防災資訊表

災情通報單位

- 高雄市災害應變中心 電話 07-812-8111
- 鳳山區災害應變中心 電話 07-719-4464
- 消防局報案電話 119
- 警察局報案電話 110
- 市民服務熱線 1999

緊急聯絡人

新港里里長 何學成
電話 691-0277
手機 0932-836484

防災資訊網

- 中央氣象署 http://www.cwb.gov.tw/
- 水利署防災資訊網 https://fhy.wra.gov.tw/fhyv2/
- 高雄市政府水利局 http://wrb.kcg.gov.tw/

避難原則

就地避難或垂直避難，他鄰地區前往避難收容處所

避難收容處所

新港國小
地址：新興路25號
電話：6912040

高雄水情e點靈

淹水警戒分級定義

二級警戒：發布淹水警戒之鄉鎮、市、區仍持續降雨，其轄內易淹水村里及避難可能三小時內開始積淹水。
一級警戒：發布淹水警戒之鄉鎮、市、區仍持續降雨，其轄內易淹水村里及避難可能已經開始積淹水。

淹水警戒雨量門檻值

單位：毫米	1小時	3小時	6小時
二級警戒	50	100	150
一級警戒	60	110	170

圖例

- 警察單位
- 消防單位
- 醫療單位
- 避難處所
- 避難疏散方向

永安區永華里水災防災地圖

防災資訊表

災情通報單位

- 高雄市災害應變中心 電話 07-812-8111
- 鳳山區災害應變中心 電話 07-719-4464
- 消防局報案電話 119
- 警察局報案電話 110
- 市民服務熱線 1999

緊急聯絡人

永安里里長 林明賢
電話 691-2750
手機 0920-416490

防災資訊網

- 中央氣象署 http://www.cwb.gov.tw/
- 水利署防災資訊網 https://fhy.wra.gov.tw/fhyv2/
- 高雄市政府水利局 http://wrb.kcg.gov.tw/

避難原則

就地避難或垂直避難，他鄰地區前往避難收容處所

避難收容處所

中正堂
地址：永安路43號
電話：6912716#125

高雄水情e點靈

淹水警戒分級定義

二級警戒：發布淹水警戒之鄉鎮、市、區仍持續降雨，其轄內易淹水村里及避難可能三小時內開始積淹水。
一級警戒：發布淹水警戒之鄉鎮、市、區仍持續降雨，其轄內易淹水村里及避難可能已經開始積淹水。

淹水警戒雨量門檻值

單位：毫米	1小時	3小時	6小時
二級警戒	50	100	150
一級警戒	60	110	170

圖例

- 警察單位
- 消防單位
- 醫療單位
- 避難處所
- 避難疏散方向

永安區永安里水災防災地圖

防災資訊表

災情通報單位

- 高雄市災害應變中心 電話 07-812-8111
- 鳳山區災害應變中心 電話 07-719-4464
- 消防局報案電話 119
- 警察局報案電話 110
- 市民服務熱線 1999

緊急聯絡人

永安里里長 郭審明
電話 691-2352
手機 0937-556532

防災資訊網

- 中央氣象署 http://www.cwb.gov.tw/
- 水利署防災資訊網 https://fhy.wra.gov.tw/fhyv2/
- 高雄市政府水利局 http://wrb.kcg.gov.tw/

避難原則

就地避難或垂直避難，但窪地區前往避難收容處所

避難收容處所

中正堂
地址 永安路43號
電話 6912716#125

高雄水情e點靈

淹水警戒分級定義

二級警戒：發布淹水警戒之鄉(鎮、市、區)如持續降雨，其轄內易淹水村里及道路可能三小時內開始積淹水。
一級警戒：發布淹水警戒之鄉(鎮、市、區)如持續降雨，其轄內易淹水村里及道路可能已經開始積淹水。

淹水雨量警戒值

單位：毫米	1小時	3小時	6小時
二級警戒	50	100	150
一級警戒	60	110	170

圖例

- 警察單位
- 消防單位
- 醫療單位
- 避難處所
- 避難疏散方向

永安區維新里水災防災地圖

防災資訊表

災情通報單位

- 高雄市災害應變中心 電話 07-812-8111
- 鳳山區災害應變中心 電話 07-719-4464
- 消防局報案電話 119
- 警察局報案電話 110
- 市民服務熱線 1999

緊急聯絡人

維新里里長 蔣福山
電話 691-5520
手機 0953-832331

防災資訊網

- 中央氣象署 http://www.cwb.gov.tw/
- 水利署防災資訊網 https://fhy.wra.gov.tw/fhyv2/
- 高雄市政府水利局 http://wrb.kcg.gov.tw/

避難原則

就地避難或垂直避難，但窪地區前往避難收容處所

避難收容處所

維新國小
地址 光明9號96之10號
電話 6913816#310

高雄水情e點靈

淹水警戒分級定義

二級警戒：發布淹水警戒之鄉(鎮、市、區)如持續降雨，其轄內易淹水村里及道路可能三小時內開始積淹水。
一級警戒：發布淹水警戒之鄉(鎮、市、區)如持續降雨，其轄內易淹水村里及道路可能已經開始積淹水。

淹水雨量警戒值

單位：毫米	1小時	3小時	6小時
二級警戒	50	100	150
一級警戒	60	110	170

圖例

- 警察單位
- 消防單位
- 醫療單位
- 避難處所
- 避難疏散方向