大社區災害物資(便當)運送路線規劃圖

開口合約廠商:　師傅便當專賣店楠梓門市

地址：高雄市楠梓區德民路 576 號

避難收容場所：大社區老人文康活動中心(金龍路 65 號)

路線: 德民路-海專路-加昌路-楠楊高架橋-楠陽路-興西路-興楠路-中山路-金龍路

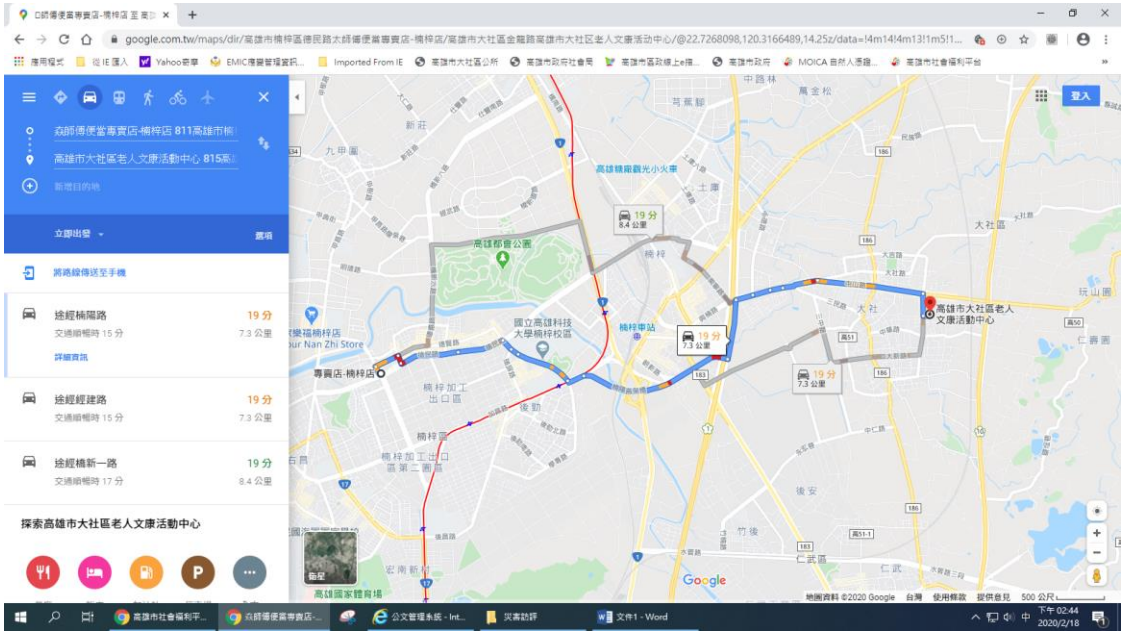

開口合約廠商:　師傅便當專賣店華榮門市

地址：高雄市鼓山區華榮路 199 號

避難收容場所：大社區老人文康活動中心(金龍路 65 號)

路線: 華榮路-翠華路-10 號快速道路-中山路-金龍路

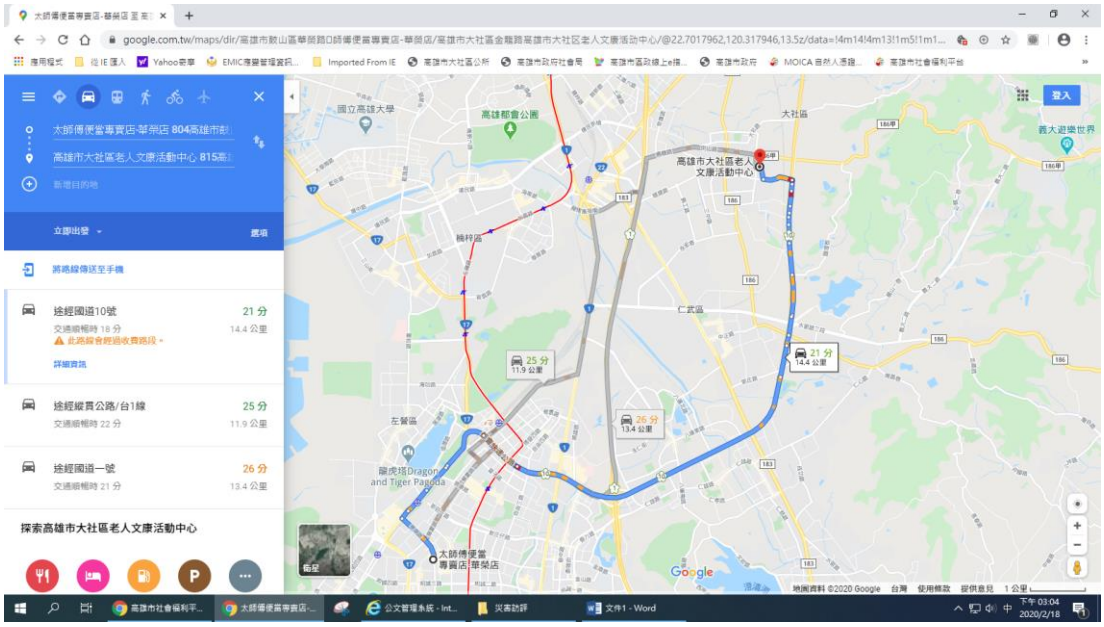

大社區災害物資(便當)運送路線規劃圖

開口合約廠商：　師傅便當專賣店楠梓門市

地址：高雄市楠梓區德民路 576 號

避難收容場所：大社區嘉誠國民小學

路線:德民路-土庫一路-旗楠路-鳳澄路-嘉誠路-大社區嘉誠國民小學

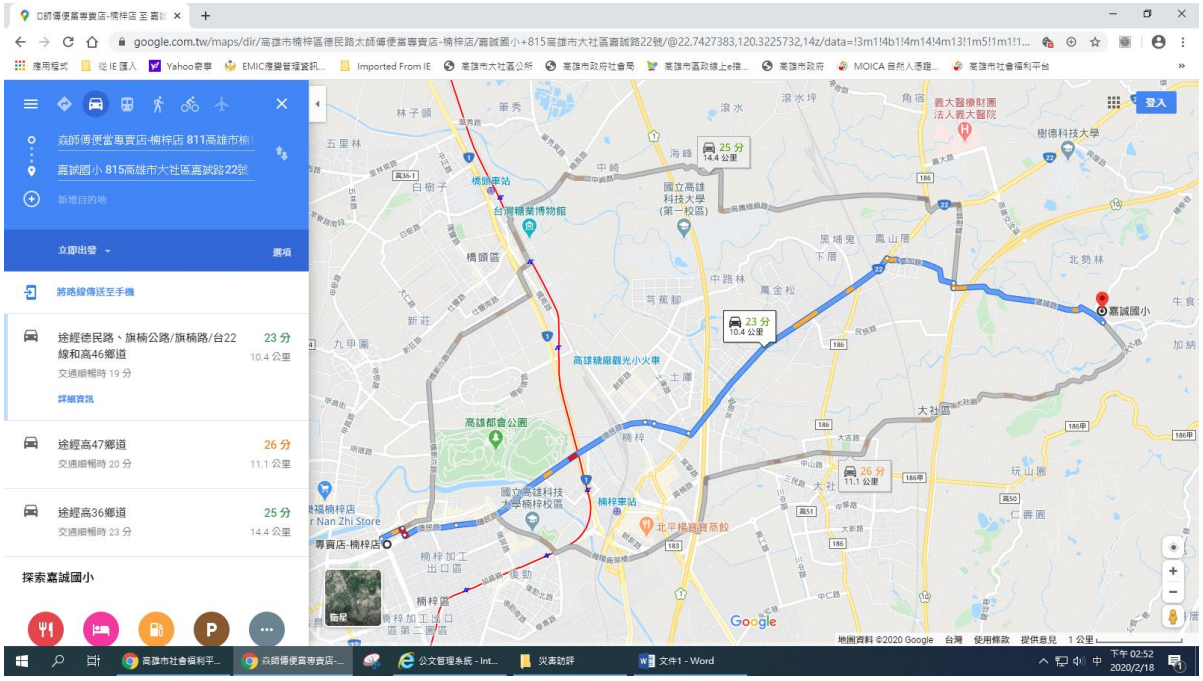

開口合約廠商：　師傅便當專賣店華榮門市

地址：高雄市鼓山區華榮路 199 號

避難收容場所：大社區嘉誠國民小學

路線：華榮路-翠華路-10 號快速道路-嘉誠路-大社區嘉誠國民小學

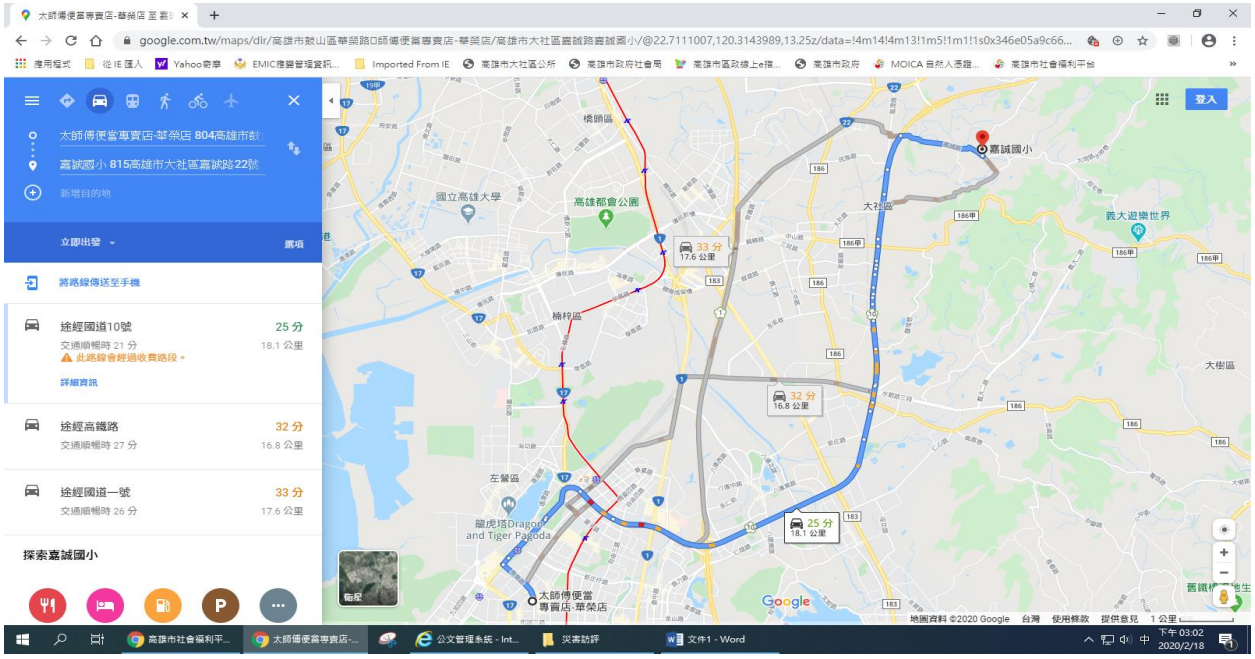

大社區災害物資(便當)運送路線規劃圖

開口合約廠商:　師傅便當專賣店楠梓門市

地址：高雄市楠梓區德民路 576 號

避難收容場所：大社區觀音國民小學

路線: 德民路-海專路-加昌路-楠楊高架橋-楠陽路-興西路-興楠路-中山路-金龍路-文明路-大社區觀音國民小學

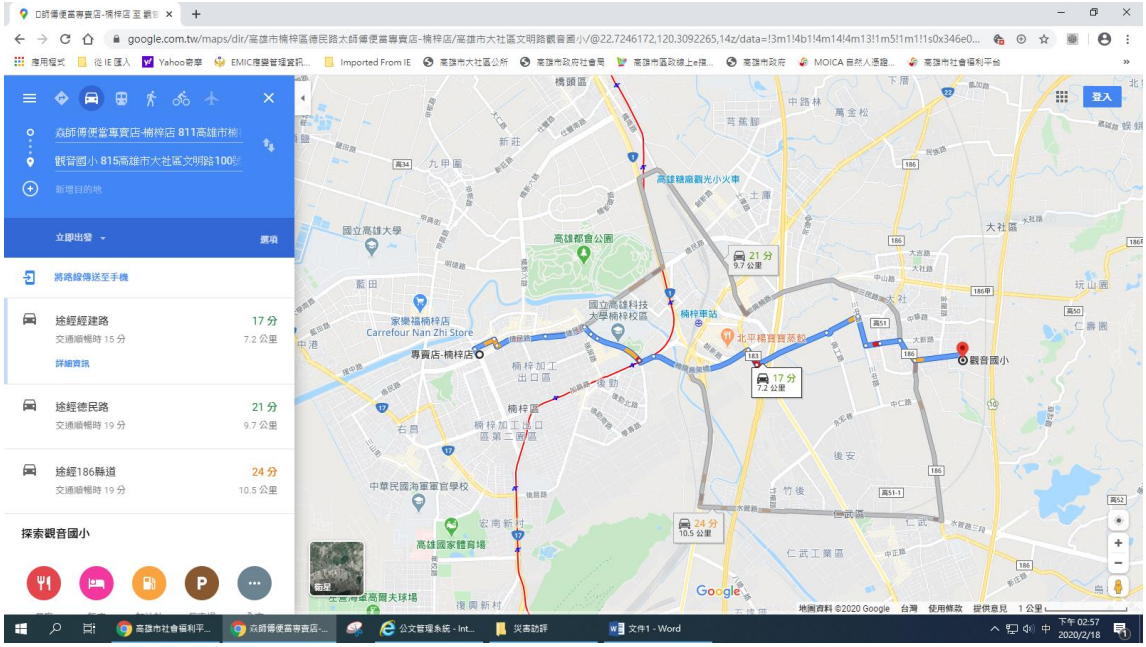

開口合約廠商:　師傅便當專賣店華榮門市

地址：高雄市鼓山區華榮路 199 號

避難收容場所：大社區觀音國民小學

路線: 華榮路-翠華路-10 號快速道路-中山路-金龍路-文明路-大社區觀音國民小學

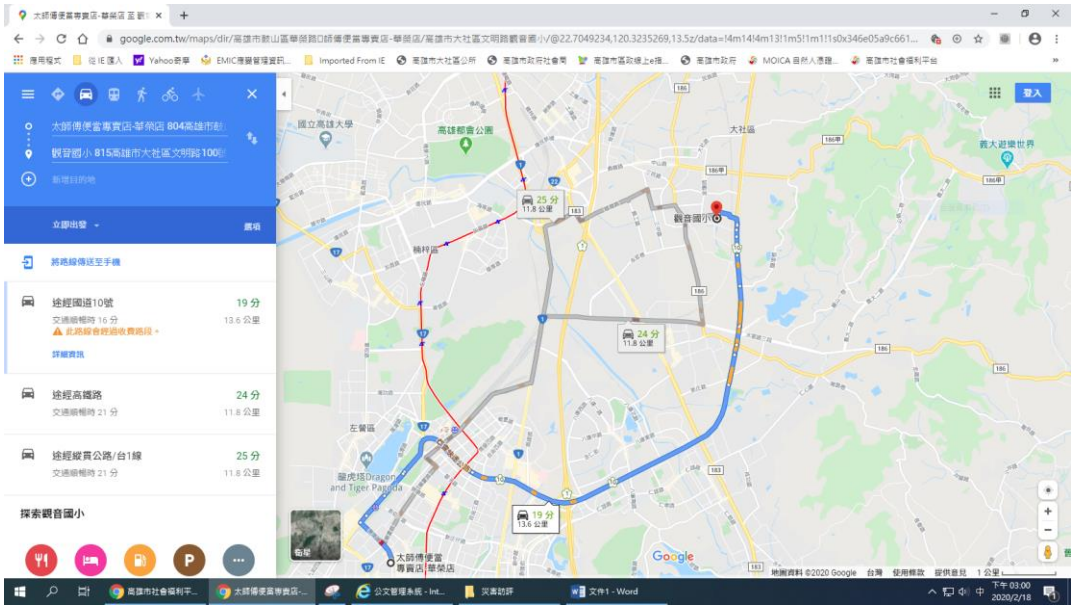

大社區災害物資(便當)運送路線規劃圖

開口合約廠商:　師傅便當專賣店楠梓門市

地址：高雄市楠梓區德民路 576 號

避難收容場所：大社區中山堂

路線:　師傅楠梓門市-德民路-海專路-加昌路-楠楊高架橋-楠陽路-興西路-興楠路-中山路-自強街-大社區中山堂

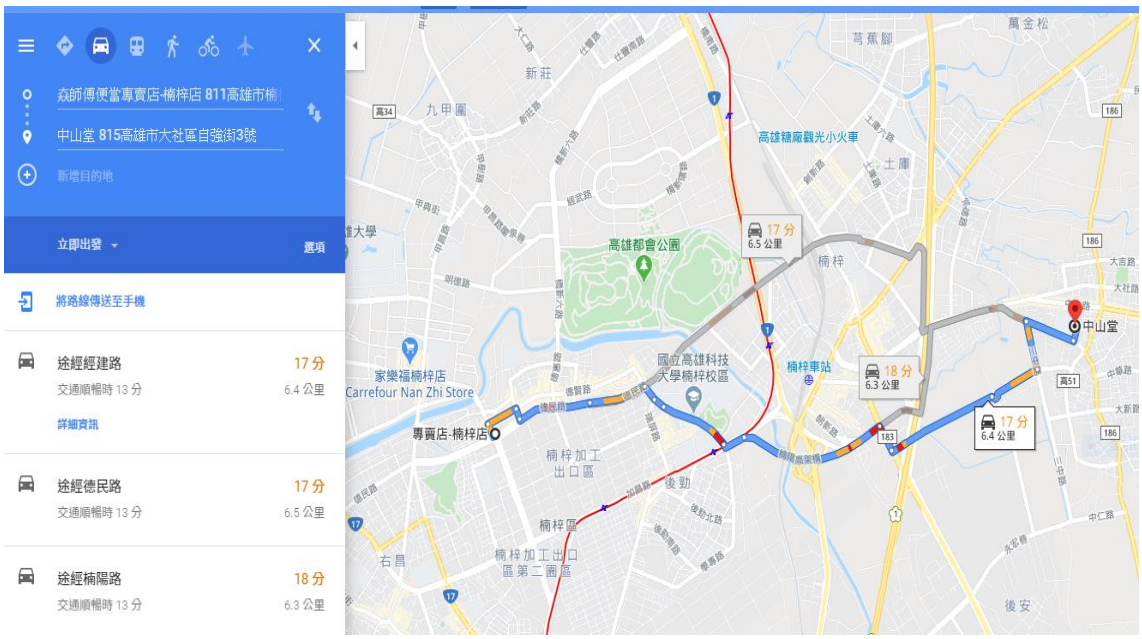

開口合約廠商:　師傅便當專賣店華榮門市

地址：高雄市鼓山區華榮路 199 號

避難收容場所：大社區中山堂

路線:　師傅華榮門市-華榮路-翠華路-10 號快速道路-1 號高速公路興楠路-中山路-大社區中山堂

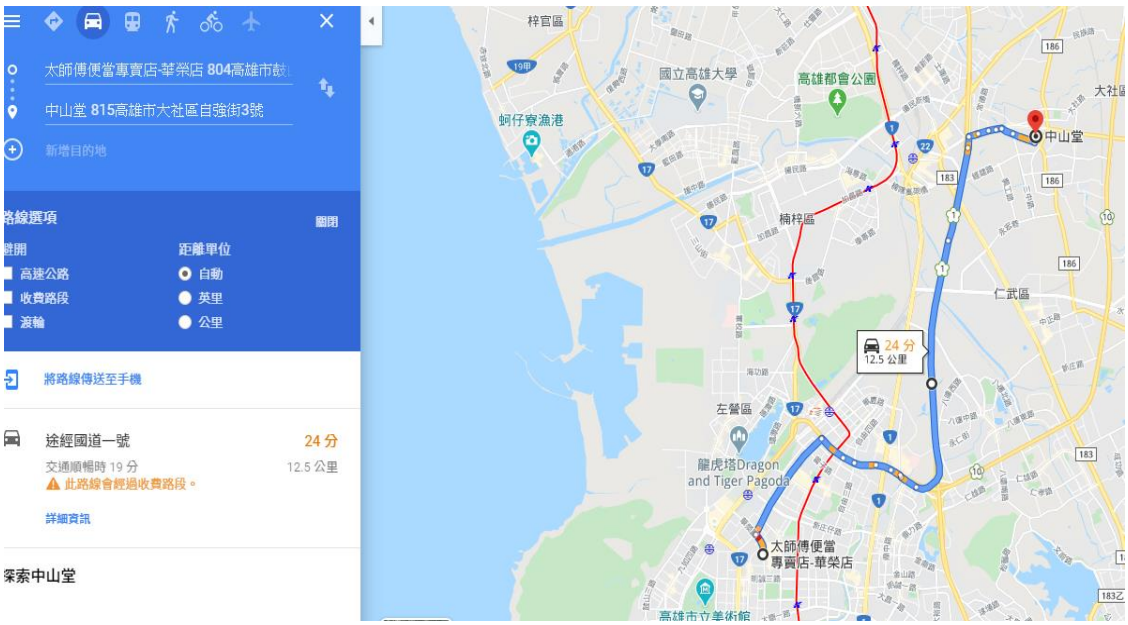

大社區災害物資(便當)運送路線規劃圖

開口合約廠商:　師傅便當專賣店楠梓門市

地址：高雄市楠梓區德民路 576 號

避難收容場所：大社區大社國民小學

路線:　師傅楠梓門市-德民路-海專路-加昌路-楠楊高架橋-楠陽路-興西路-興楠路-三民路-大社區大社國民小學

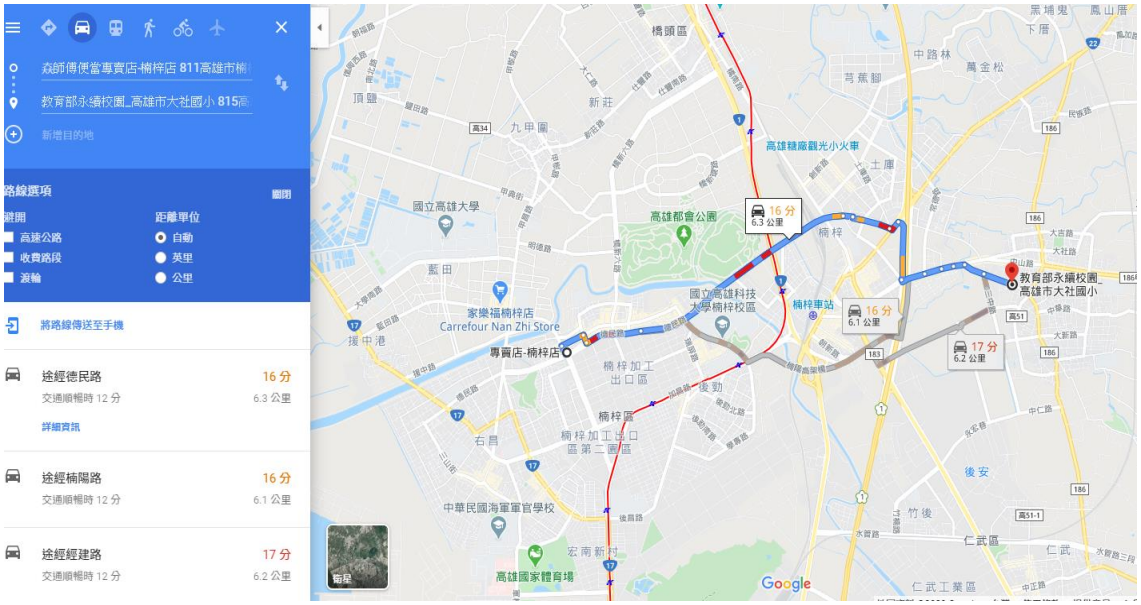

開口合約廠商:　師傅便當專賣店華榮門市

地址：高雄市鼓山區華榮路 199 號

避難收容場所：大社區大社國民小學

路線:　師傅華榮門市-華榮路-翠華路-10 號快速道路-1 號高速公路-興楠路-三民路-大社區大社國民小學

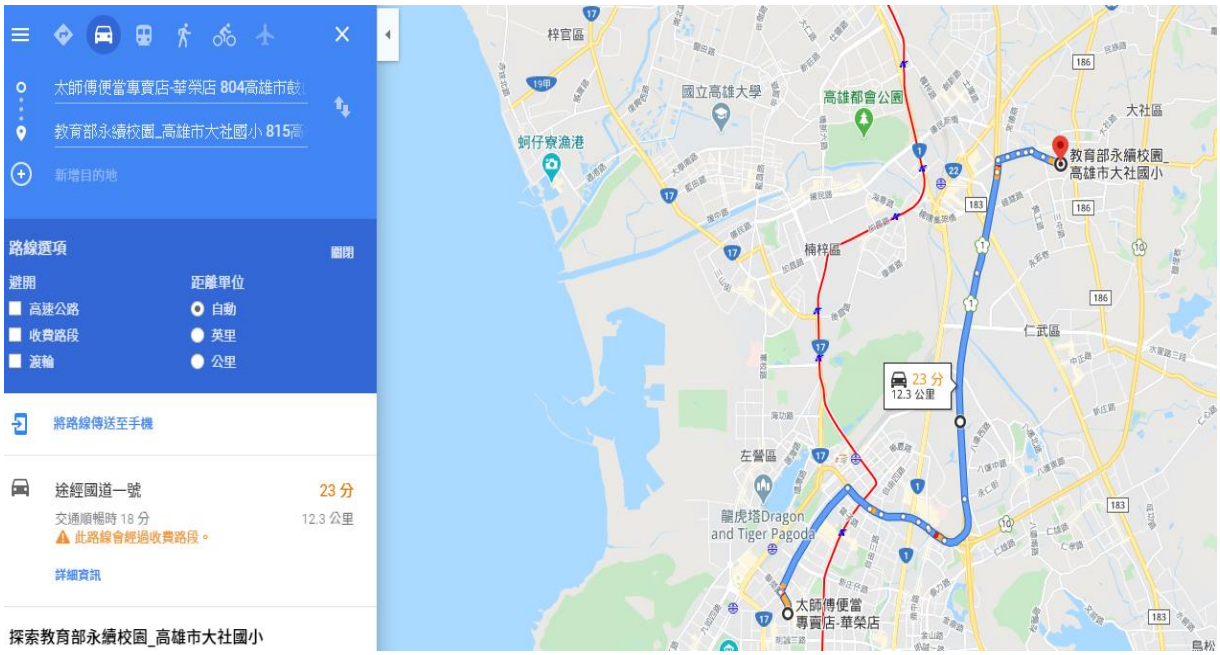

大社區災害物資(便當)運送路線規劃圖

開口合約廠商:　師傅便當專賣店楠梓門市

地址：高雄市楠梓區德民路 576 號

避難收容場所：大社國民中學

路線:　師傅楠梓門市-德民路-海專路-加昌路-楠楊高架橋-楠陽路-興西路-興楠路-中山路-大社國民中學

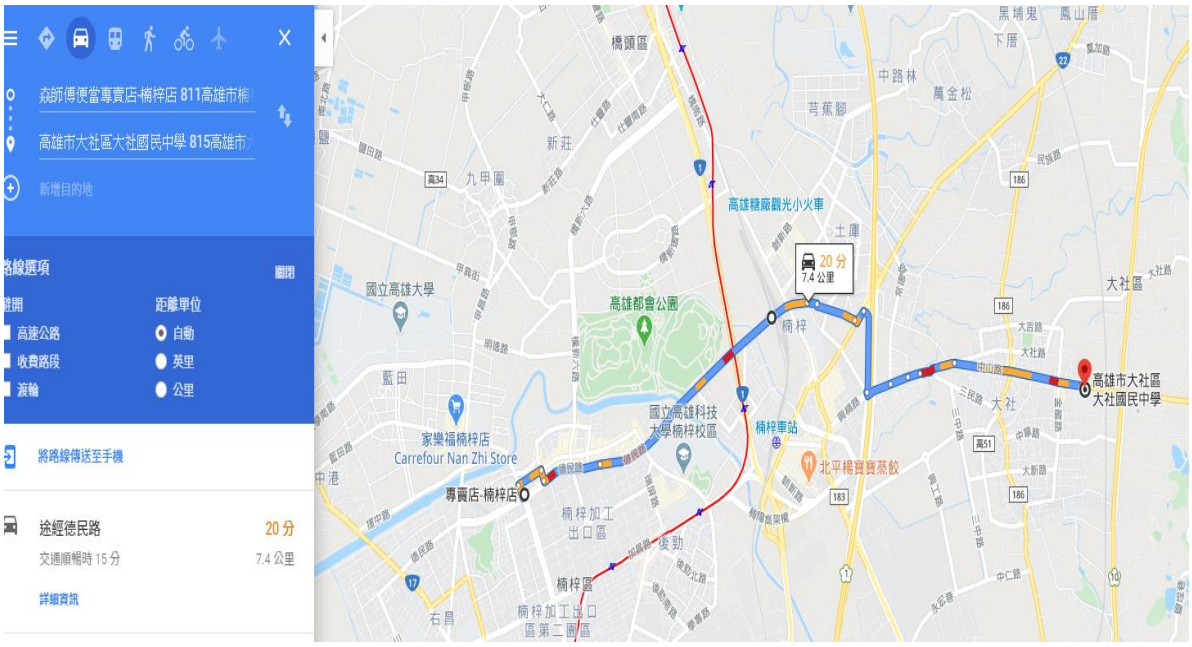

開口合約廠商:　師傅便當專賣店華榮門市

地址：高雄市鼓山區華榮路 199 號

避難收容場所：大社國民中學

路線:　師傅華榮門市-華榮路-翠華路-10 號快速道路-1 號高速公路-興楠路-中山路-大社國民中學

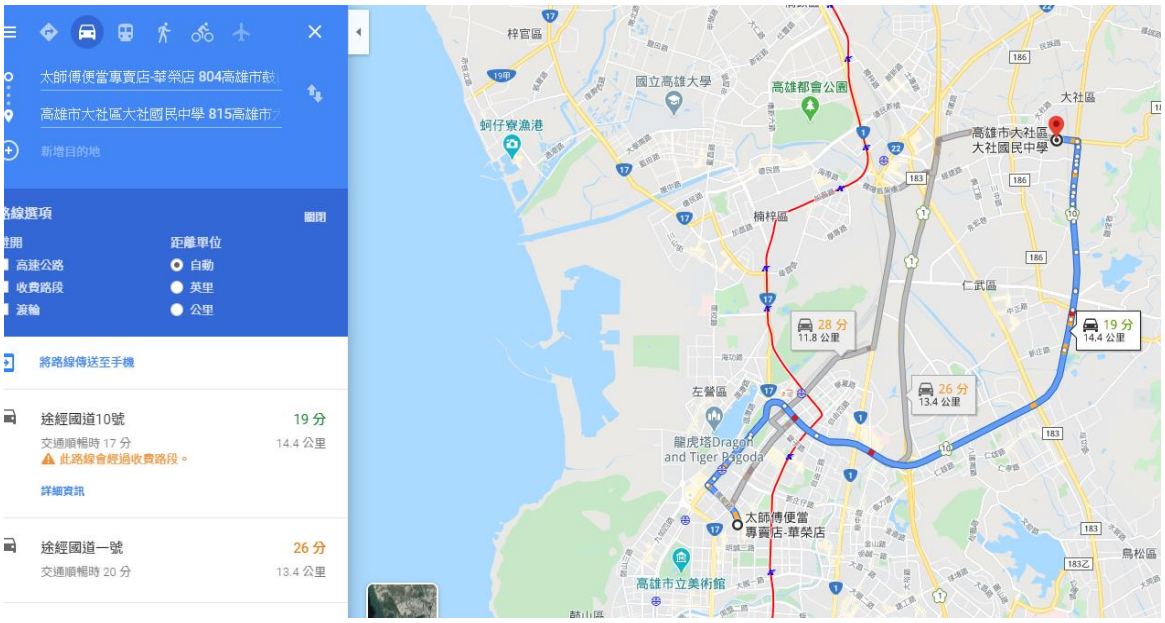

大社區災害物資(便當)運送路線規劃圖

開口合約廠商:　師傅便當專賣店楠梓門市

地址：高雄市楠梓區德民路 576 號

避難收容場所：大社區保安里活動中心

路線:　師傅楠梓門市-德民路-海專路-加昌路-楠楊高架橋-楠陽路-興西路-興楠路-中山路-大社路-大社區保安里活動中心

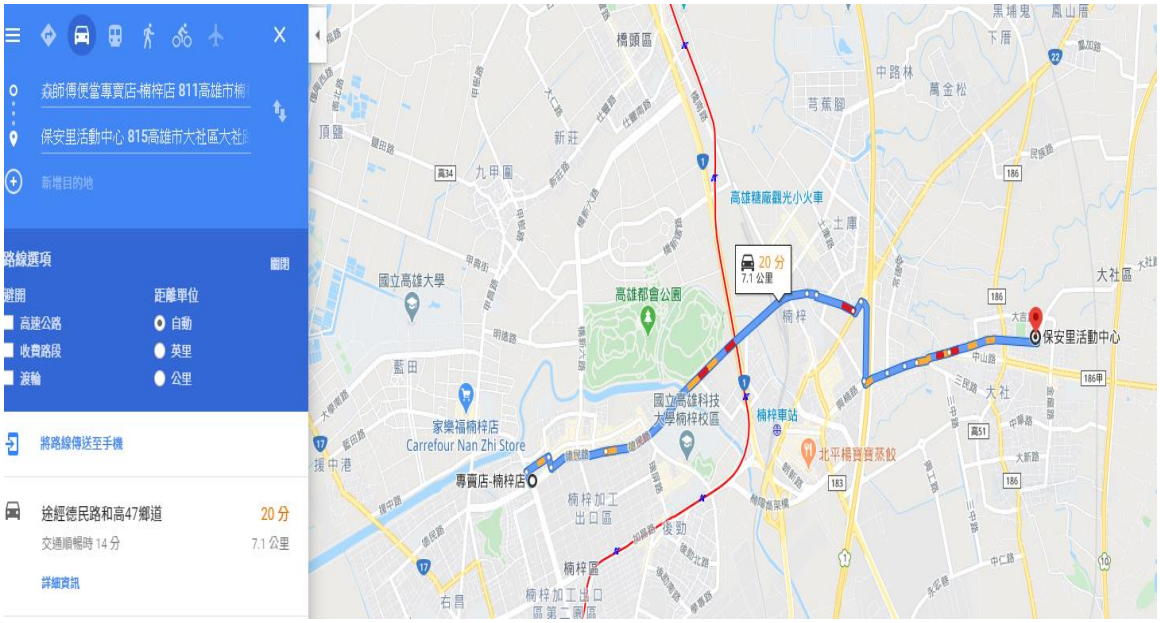

開口合約廠商:　師傅便當專賣店華榮門市

地址：高雄市鼓山區華榮路 199 號

避難收容場所：大社區保安里活動中心
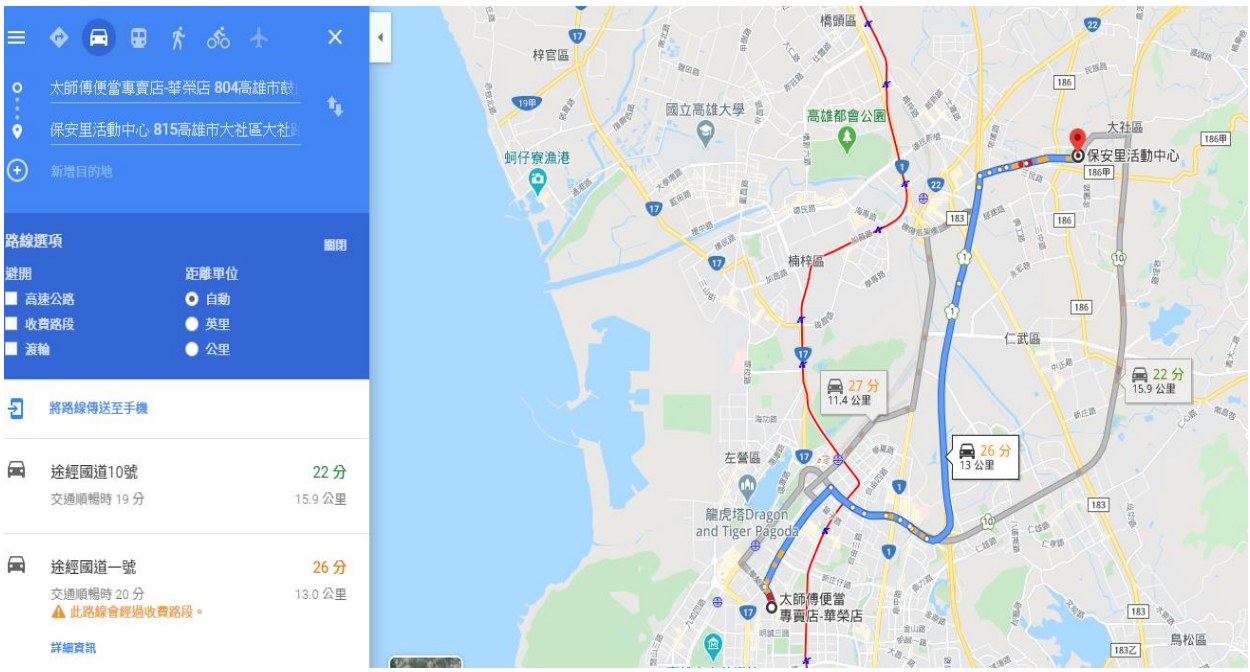
路線:　師傅華榮門市-華榮路-翠華路-10 號快速道路-1 號高速公路-興楠路-中山路-大社路-大社區保安里活動中心